

**ARRÊTÉ N° ARR\_2022\_1212\_PV4\_RD 73\_FRAISANS**  
Portant permission de voirie sur une Route Départementale  
(fibre très haut débit - phase 2)

Service : PPR - ROUTES - SDEE - ARD DOLE

**LE PRÉSIDENT DU CONSEIL DÉPARTEMENTAL**

- VU La demande en date du 17/10/2022 par laquelle l'entreprise CIRCET 4, Chemin de la Loye 39100 PARCEY représentant la **Société ALTITUDE FIBRE 39** domiciliée 13, Rue Louis Rousseau -Résidence Odyssee 39000 LONS LE SAUNIER, sollicite l'autorisation d'exécuter des travaux de pose de fibre optique dans l'emprise de la Route Départementale N° 73, Rue de Courtefontaine 39700 FRAISANS ;
- VU Le code général des collectivités territoriales et notamment les articles L3221-4 et L3221-5 ;
- VU Le code de la voirie routière et notamment les articles L113-2 à L113-7 ;
- VU Le code des postes et télécommunications et notamment les articles L45-9, L47 et R20-45 à R20-54 ;
- VU Le code général des propriétés des personnes publiques et notamment les articles L2121-1 à L2122-5 ;
- VU Le règlement de voirie départementale approuvé le 28 mai 2010 ;
- VU Le contrat de délégation de service public passé par le Département du Jura avec la société **ALTITUDE FIBRE 39** le 4 février 2021 pour le financement, la conception, la construction et l'exploitation d'un réseau de communications électroniques à très haut débit ;
- VU l'arrêté en vigueur de délégation permanente de signature consentie à M. le Chef de l'Agence Routière Départementale de DOLE ;
- VU l'état des lieux ;

ARRÊTE

**ARTICLE 1 AUTORISATION**

La société ALTITUDE FIBRE 39 est autorisée à installer et à maintenir des infrastructures de télécommunications sur le domaine public routier RD 73 - commune de FRAISANS à charge pour elle de se conformer aux dispositions du présent arrêté.

Ces infrastructures comprennent :  
1 chambre L3T  
15,00 ml d'artère souterraine pour 4 PEHD 60

Le présent titre ne confère pas à son bénéficiaire le droit réel prévu aux articles L1311-5 à L1311-8 du code général des collectivités territoriales.

En cas d'installation susceptible de partage, le bénéficiaire a l'obligation d'avertir le service gestionnaire (Agence Routière Départementale de DOLE) de l'implantation d'un nouveau câble par un tiers occupant.

## ARTICLE 2 PRESCRIPTIONS TECHNIQUES

Les dispositions de l'article 39 du règlement de voirie susvisé sont applicables sous réserves des prescriptions particulières fixées par le présent arrêté.

### Implantation et ouverture du chantier

Le bénéficiaire préviendra le service gestionnaire de la voirie de la date du commencement des travaux. Les ouvrages à réaliser seront implantés en sa présence.

La tranchée longitudinale sera implantée sous accotement.

### Mode opératoire

- TRAVERSÉE SOUS CHAUSSÉE

Les traversées s'effectueront par fonçage  
Les tranchées seront ouvertes à plus de 1,20 m du bord de chaussée  
par tranchée réalisée et remblayée conformément à l'annexe 7 du règlement de voirie susvisé (le schéma type de remblaiement est joint en annexe) et aux dispositions suivantes.

- MICROTRANCHEE SOUS CHAUSSEE
  - Microtranchée exécutée à la trancheuse.
  - Pose du réseau, enrobage de celui-ci en sable, sur une épaisseur de 20 cm.
  - Remblaiement en béton autocompactant de dosage 300 kg/m<sup>3</sup> de couleur rouge .
  - Installation d'un grillage avertisseur, à 10 cm au-dessus de la génératrice supérieure.
  - Réfection définitive en enrobé (épaisseur identique à celle de la chaussée existante avec un minimum de 6 cm),
- MICROTRANCHEE SOUS ACCOTEMENT

Tranchée ouverte sous accotement souple à une distance < à 1.20 m du bord de chaussée

- Microtranchée exécutée à la trancheuse.
- Pose du réseau, enrobage de celui-ci en sable, sur une épaisseur de 20 cm.
- Remblaiement avec du béton autocompactant 300 kg /m<sup>3</sup> de couleur rouge.
- Installation d'un grillage avertisseur, à 10 cm au-dessus de la génératrice supérieure.
- Réfection définitive en terre végétale.

Tranchée ouverte sous accotement souple à une distance > à 1.20 m du bord de chaussée

- Microtranchée exécutée à la trancheuse.
  - Pose du réseau, enrobage de celui-ci en sable, sur une épaisseur de 20 cm.
  - Remblaiement avec les matériaux extraits.
  - Installation d'un grillage avertisseur, à 10 cm au-dessus de la génératrice supérieure.
  - Réfection définitive en terre végétale.
- CONTRÔLES DE COMPACITÉ

Les objectifs de densification et la fréquence des contrôles sont fixés par l'annexe 7 règlement de voirie susvisé.

### **Dépôt de matériaux et de matériel**

Les matériaux et matériels nécessaire aux travaux autorisés pourront être mis en dépôt sur l'accotement de la RD 73 avec l'accord du service gestionnaire.

### **Remise en état**

A la fin du chantier, les lieux seront remis en état et tous les déchets (y compris les déblais excédentaires) produits par les travaux seront évacués vers une filière de traitement appropriée.

## **ARTICLE 3 SÉCURITÉ ET SIGNALISATION DU CHANTIER**

L'entreprise chargée des travaux devra signaler le chantier conformément à la réglementation et aux recommandations en vigueur, et notamment le guide « Manuel de chef de chantier – signalisation temporaire ».

Si l'exécution des travaux nécessite un arrêté réglementant la circulation, il devra l'obtenir avant leur début auprès de l'autorité de police compétente.

## **ARTICLE 4 PRÉVENTION DES RISQUES LIES A L'AMIANTE ET AUX HAP**

En cas de démolition partielle ou totale de la chaussée, le bénéficiaire est tenu d'effectuer au préalable et à ses frais un diagnostic sur la présence éventuelle d'amiante ou de HAP. Si celle-ci est avérée, les mesures préventives et le traitement des matériaux produits par le chantier seront pris en charge par le bénéficiaire.

En cas de démolition partielle ou totale de la chaussée, le bénéficiaire devra demander au service gestionnaire communication du diagnostic existant sur la présence éventuelle d'amiante ou de HAP. Si la présence d'amiante et/ou de HAP est avérée, les mesures préventives et le traitement des matériaux pollués produits par son chantier seront pris en charge par le bénéficiaire.

## **ARTICLE 5 DURÉE DES TRAVAUX ET RÉCOLEMENT**

La durée des travaux autorisés par le présent arrêté ne devra pas excéder de 2 mois . Le bénéficiaire devra prévenir au moins huit jours à l'avance le service gestionnaire de la date prévue pour la fin des travaux afin qu'il puisse contrôler leur conformité au projet autorisé.

Les réseaux implantés devront faire l'objet d'une remise de plans de récolement faisant apparaître les canalisations et les ouvrages principaux réalisés sur la voie publique, dans le délai de trois mois à compter de la réception des travaux.

## **ARTICLE 6 RESPONSABILITÉ DU BÉNÉFICIAIRE – GARANTIE**

La présente autorisation est délivrée à titre personnel et elle ne peut être cédée sans l'accord du Département. Son bénéficiaire est responsable vis-à-vis de ce dernier et vis à vis des tiers des dommages de toute nature qui pourraient résulter des travaux ou de l'exploitation de ses ouvrages.

Pendant la durée de l'autorisation d'occupation du domaine, son bénéficiaire devra assurer l'entretien des ouvrages dont il est propriétaire à charge pour lui de solliciter l'autorisation de réaliser les travaux correspondants. En ce qui concerne le remblaiement des tranchées et la réfection de la chaussée et des dépendances domaniales, le délai de garantie est fixé à un an à compter du récolement des travaux.

Dans le cas où les prescriptions de l'autorisation ne seraient pas respectées, le service gestionnaire adressera une mise en demeure au bénéficiaire pour y remédier dans un délai déterminé. Si celle-ci est restée sans effet au terme du délai, le service gestionnaire pourra exécuter d'office et aux frais du bénéficiaire, les travaux nécessaires.

Les droits des tiers sont et demeurent expressément réservés.

## ARTICLE 7 REDEVANCE

Le bénéficiaire de la présente autorisation est soumis à une redevance annuelle en ce qui concerne l'occupation du domaine public. Son montant est calculé selon le barème en vigueur.

Elles devront figurer dans la déclaration annuelle d'occupation du domaine public routier faisant état du patrimoine de l'occupant au 31 décembre et qui sera transmise au Département du Jura au plus tard le 1<sup>er</sup> juin.

## ARTICLE 8 VALIDITÉ DE L'AUTORISATION

La présente autorisation est délivrée à titre précaire et révocable, et elle ne confère aucun droit réel à son bénéficiaire. Elle peut être retirée à tout moment, sans indemnités, pour des motifs liés à l'intérêt du domaine public.

Elle est consentie pour une durée de **quinze ans** à compter de sa notification, en ce qui concerne l'occupation du domaine public. En tout état de cause, elle prendra fin à la date de fin du contrat de délégation du service public.

En cas de révocation de l'autorisation ou en cas de non renouvellement au terme de sa validité, le bénéficiaire sera tenu si les circonstances l'exigent, de remettre les lieux dans leur état primitif dans le délai d'un mois à compter de la révocation ou du terme de l'autorisation. Passé ce délai, en cas d'inexécution, procès-verbal sera dressé à son encontre, et la remise en état des lieux sera exécutée d'office aux frais du bénéficiaire de la présente autorisation.

Le Département peut décider de ne pas imposer pas de remise en état des lieux. Dans cette hypothèse, il se substituera de plein droit au bénéficiaire, y compris pour percevoir les éventuelles rémunérations versées par d'autres opérateurs au bénéficiaire par voie conventionnelle.

Le Département se réserve également le droit de faire déplacer les ouvrages implantés sur le domaine public aux frais de leur bénéficiaire, dès lors que ce déplacement est justifié par des travaux d'aménagement du domaine.

## ARTICLE 9 RECOURS


Le bénéficiaire est informé qu'il dispose d'un droit d'accès et de rectification des informations le concernant qu'il peut exercer auprès de l'Agence Routière Départementale de DOLE , à l'adresse suivante : 24 Rue de la Fenotte B-P- 50418 -39106 DOLE CEDEX

Le présent arrêté peut faire l'objet d'un recours contentieux devant le tribunal administratif de Besançon, dans un délai de deux mois à compter de sa notification.

Diffusion :

Le bénéficiaire pour attribution  
Son représentant pour information  
La commune de FRAISANS pour information  
L'ARD pour classement

**Signature de l'arrêté**





## Demande de permission ou d'autorisation de voirie, de permis de stationnement, ou d'autorisation d'entreprendre des travaux

Code de la voirie routière L113-2 ; L115-1 à L116-8 ; L123-8 ; L131-1 à L131-7 ; L141-10 et L141-11  
 Code général des collectivités territoriales L2213-6 ; L2215-4 et L2215-5  
 Gestionnaires des réseaux routiers



**Le demandeur** Particulier  service public  maître d'oeuvre ou conducteur d'opération  entreprise

Nom : ..... Prénom : .....  
 Dénomination : **CIRCET** Représenté par : **HERVE KOBILEZKI**  
 Adresse Numéro : **4** Extension : ..... Nom de la voie : **Chemin de la Loye**  
 Code postal **39100** Localité : **PARCEY** Pays : **FRANCE**  
 Téléphone **0674906777** Indiquez l'indicatif pour le pays étranger : .....  
 Courriel : **herve.kobilezki@circet.fr** @ .....

Si le bénéficiaire est différent du demandeur

Nom : **ALTITUDE FIBRE 39** Prénom : .....  
 Adresse Numéro : **13** Extension : ..... Nom de la voie : **Rue Louis Rousseau Résidence Odyssee**  
 Code postal **39000** Localité : **LOUIS LE SAUNIER** Pays : **France**  
 Téléphone ..... Indiquez l'indicatif pour le pays étranger : .....  
 Courriel : ..... @ .....

### Localisation du site concerné par la demande

Voie concernée : Autoroute n° ..... Route nationale n° ..... Route départementale n° ..... Voie communale n° .....  
 Hors agglomération  En agglomération   
 Point de Repère (PR) routier d'origine d'application : ..... + .....  Point de Repère (PR) routier de fin d'application : ..... + .....   
 Adresse Numéro : ..... Extension : ..... Nom de la voie : **RD73 N°01 Rue de Courfontaine**  
 Code postal **39700** Localité : **FRAISANS**  
 Document d'urbanisme antérieur (déclaration de travaux ou permis de construire) : .....  
 Référence cadastrale : Section(s) : ..... Parcelle(s) : ..... Lieu-dit : .....

### Nature et date des travaux

Pose de compteur / branchement aux réseaux  <sup>(1)</sup>

	Pose de clôtures	Pose de portail (portillon)	Plantations
À l'alignement	oui <input type="checkbox"/> non <input type="checkbox"/>	oui <input type="checkbox"/> non <input type="checkbox"/>	oui <input type="checkbox"/> non <input type="checkbox"/>
En retrait de l'alignement	..... mètres	..... mètres	..... mètres

Dépôt ou Stationnement  <sup>(2)</sup> Saillie ou Surplomb  <sup>(2)</sup> Aménagement d'accès  <sup>(2)</sup> Ouvrages divers  <sup>(1)</sup>

Station service  Renouvellement  Création

Autres  Création d'une armoire SRO avec la pose d'une L3T PRISME 39 ainsi que le GC pour interconnexion au réseau Orange SRO.39.172.276. Tranchée. Tranchée. 40.60mm sur 105.m

Date prévue de début d'application **02/11/2022** Durée d'application (en jours calendaires) : **120**

**Nota :** Pour connaître la délimitation du domaine public routier au droit d'une propriété riveraine, il faut déposer, auprès du gestionnaire de la route concernée et selon les modalités qu'il aura fixées, en complément, une demande d'alignement individuel.

<sup>(1)</sup> Compléter le cadre ouvrages divers <sup>(2)</sup> compléter le cadre correspondant

**Dépôt ou stationnement** <sup>(2)</sup>

Demande initiale  Prolongation  référence du permis de stationnement : .....

Nature du dépôt ou stationnement { Matériaux  Benne  Grue  Etalage   
 Echafaudage  Mobilier urbain  Terrasses de café  Vente le long de la voie ou sur aire de service   
 Autres (à préciser)  : .....

**Saillie ou surplomb** <sup>(2)</sup>

Largeur : de la voie  mètres de la saillie  mètres  
 des trottoirs  mètres Hauteur sous saillie  mètres

**Aménagement d'accès** <sup>(2)</sup>

Avec franchissement de fossé  : Diamètre du tuyau  millimètre Longueur  mètres  
 Distance par rapport à l'axe de la chaussée  mètres Nature du tuyau : .....

Sans franchissement de fossé  Largeur de l'aménagement  mètres

**Ouvrages divers** <sup>(2)</sup>

Travaux sur ouvrages existants  Installation nouvelle

Réseaux aériens ou souterrains ou branchement :  
 Eau potable  Eaux pluviales  GDF  Opérateurs réseaux   
 Eaux usées  EDF  Autres (à préciser)  : **Fibre optique PRISME 39**

Sous voirie  mètres Sous accotement ou trottoirs  mètres

Tranchée longitudinale  mètres **1,05** mètres  
 Tranchée transversale  mètres  mètres  
 Fonçage  mètres  mètres

Aménagement de surface ou équipements :  
 Stationnement  Arrêt bus  Passage supérieur ou inférieur  Équipements de la route   
 Autres (à préciser)  : .....

**Pièces jointes à la demande**

Afin de permettre et de faciliter la compréhension et l'instruction du dossier, la demande d'autorisation est accompagnée des pièces suivantes détaillées par nature de travaux.

1 - Pour toute demande  
 Plan de situation 1/10 000 ou 1/20 000<sup>ème</sup>  Plan de localisation précis 1/1 000 ou 1/ 2 000<sup>ème</sup>  <sup>(3)</sup> Photos

2 - Pièces complémentaires par nature de demande

2a - Clôtures/portails/Plantations/Dépôt ou stationnement/surplomb  
 Coupes longitudinales et transversales indiquant l'emprise occupée du domaine public 1/50<sup>ème</sup>

2b - Aménagement d'accès/ouvrages divers portant atteinte au patrimoine  
 Plan des ouvrages projetés 1/200 ou 1/500<sup>ème</sup>  Cahiers des coupes techniques de tranchées 1/50<sup>ème</sup>   
 Plan de détails de franchissement des points singuliers 1/50<sup>ème</sup>

2c - Station service : Plan d'implantation des pistes avec signalisation de police **CIRCET** 1/200 ou 1/500<sup>ème</sup>


J'atteste de l'exactitude des informations fournies

Fait à : ... Le : 17 / 10 / 2022 à PARCEY

Nom : KOBILEZKI Prénom : Hervé Qualité : CONDUCTEUR DE TRAVAUX


**Agence de PARCEY**  
 4 Chemin de la Luye  
 39 100 PARCEY  
 SIRET : 390 082 551 00976

(3) Extrait cadastral ou équivalent



# JURA 39

SITE TECHNIQUE				CARACTERISTIQUES D'IMPLANTATION			
TYPE	NRO SRO	REF.	39-172-276	Date du rendez-vous : 15-09-2021		Année Planning : 2	
				Référence NRO/SRO : <b>39-172-276</b>			
LOCALISATION DU SITE				Commune : <b>FRAISANS</b>			
				Adresse : <b>Vers Rue de Courcefontaine / D 73</b>			
				Géolocalisation : X Y : 909258,32 NGF : 6679652,6 LAMBERT 93			
				Réf. cadastrales : SECTION ZC PARCELLE 501 Type de voirie : Nationale (Etat-Préfecture) Départementale EPCI Communale Privée			
				Propriétaire/Gestionnaire : <b>MAIRIE</b>			
				Domaniilité : Publie X Privé NON CONTRAINTE PLU : NON X OUI PROTECTION ABF : NON OUI X ZONE INONDABLE : NON X OUI			
SITE TECHNIQUE							
Type SRO		ARMOIRE 600		ARMOIRE 600		X	
Dimension (mètres)		Longueur	1,64	Longueur	1,6		
		Largeur	0,35	Largeur	0,5		
		Hauteur	1,65	Hauteur	2,24		
COULEUR (REFERENCE RAL)		1015 Ivoire	6009 Vert sapin	7035 Gris clair	X		
Surface de réflexion		M <sup>2</sup>		1,5M <sup>2</sup>			
INFRASTRUCTURE site technique vers N-1 ALTITUDE FIBRE 39							
Création de chambre type L3/L5 FIBRE 39		TYPE		L3T			
Longueur GC raccordement site technique vers CH FIBRE 39(m)		3ml					
Nombre de fourreaux		4 Ø 60		X			
		4 Ø 80					
		2 Ø 80					
INFRASTRUCTURE N-1 ALTITUDE FIBRE 39 vers CH transport ORANGE							
Chambre d'adduction		N°					
		TYPE					
Longueur GC raccordement CH FIBRE 39 au GC Transport ORANGE (m)							
Nombre de fourreaux		4 Ø 60		X			
		4 Ø 80					
COMMENTAIRES DEPLOIEMENT :							



Signature de la Mairie + Tampon :

le: 4 aout 2022



Envoyé en préfecture le 16/11/2022

Reçu en préfecture le 16/11/2022

Publié le 16-11-2022

SLO

ID : 039-223900010-20221116-ARR\_2022\_1212-AR

