

ARRÊTÉ N° ARR_2022_1218_PV_RD315_VAL SONNETTE
Portant permission de voirie sur une Route Départementale

Service : PPR - ROUTES - SDEE - ARD LONS

LE PRÉSIDENT DU CONSEIL DÉPARTEMENTAL

- VU** La demande en date du 10/11/2022 par laquelle M. PARIS Ahlem demeurant Chemin des Dombes 39000 LONS LE SAUNIER, représentant la mairie de VAL SONNETTE domiciliée Grande rue Vincelles, sollicite l'autorisation d'exécuter des travaux de raccordement au réseau d'eaux usées dans l'emprise de la Route Départementale n° 315 au droit du n° 7, rue du 19 Mars 1962 39190 VAL SONNETTE ;
- VU** Le code général des collectivités territoriales et notamment les articles L3221-4 et L3221-5 ;
- VU** Le code de la voirie routière et notamment les articles L113-2 à L113-7 ;
- VU** Le règlement de voirie départementale approuvé le 28 mai 2010 ;
- VU** L'arrêté en vigueur de délégation permanente de signature consentie à M. le Chef de l'Agence Routière Départementale de LONS LE SAUNIER ;
- VU** Le code général des propriétés des personnes publiques et notamment les articles L2121-1 à L2122-5 ;
- VU** L'état des lieux ;

ARRÊTE

ARTICLE 1 AUTORISATION

Le bénéficiaire désigné dans la demande susvisée est autorisé à occuper le domaine public, RD315 – du PR 0+0115 au PR 0+0125 commune de VAL-SONNETTE, pour exécuter les travaux énoncés dans sa demande et pour y maintenir les ouvrages réalisés, à charge pour lui de se conformer aux dispositions du présent arrêté.

ARTICLE 2 PRESCRIPTIONS TECHNIQUES

Les dispositions de l'article 39 du règlement de voirie susvisé sont applicables sous réserves des prescriptions particulières fixées par le présent arrêté.

Implantation et ouverture du chantier

Le bénéficiaire préviendra le service gestionnaire de la voirie (Agence Routière Départementale de LONS LE SAUNIER) de la date du commencement des travaux. Les ouvrages à réaliser seront implantés en sa présence.

La tranchée longitudinale sera implantée sous chaussée du PR0+0115 au PR0+0125.

Mode opératoire

- TRAVERSÉE SOUS CHAUSSÉE

La tranchée s'effectuera par tranchée réalisée et remblayée conformément à l'annexe 7 du règlement de voirie susvisé (le schéma type de remblaiement est joint en annexe) et aux dispositions suivantes.

- TRANCHÉE SOUS CHAUSSÉE

Tranchée ouverte sous chaussée souple - réseau secondaire **non renforcé**:

- Sciage soigné de la chaussée à la scie diamantée, ouverture de la fouille.
- Extraction, évacuation des matériaux en décharge.
- Pose du réseau, dans un fourreaux conforme au réseau posé de diamètre adéquat, enrobage de celui-ci en sable, sur une épaisseur de 20 cm.
- Installation d'un grillage avertisseur, à 10 cm au-dessus de la génératrice supérieure.
- Remblaiement en G.N.T 0/31.5.
- Compactage par couches de 30 cm.

Réfection provisoire : dès la fin des travaux, à l'enrobé à froid ou à l'émulsion de bitume bicouche, gravillons 6/10 et 4/6.

Réfection définitive : environ 2 à 3 mois après la réfection provisoire, comprenant :

- Redécoupage de la chaussée, 0.10 m de part et d'autre des deux lèvres de la tranchée.
- Décaissement de celle-ci sur 6 cm, réalisation d'un B.B.S.G 0/10, non calcaire.
- Fermeture des joints à l'émulsion de bitume.

- CONTRÔLES DE COMPACITÉ

Les objectifs de densification et la fréquence des contrôles sont fixés par l'annexe 7 règlement de voirie susvisé.

Dépôt de matériaux et de matériel

Les matériaux et matériels nécessaires aux travaux autorisés pourront être mis en dépôt sur l'accotement de la RD 315 avec l'accord du service gestionnaire.

Remise en état

A la fin du chantier, les lieux seront remis en état et tous les déchets (y compris les déblais excédentaires) produits par les travaux seront évacués vers une filière de traitement appropriée.

ARTICLE 3 SÉCURITÉ ET SIGNALISATION DU CHANTIER

L'entreprise chargée des travaux devra signaler le chantier conformément à la réglementation et aux recommandations en vigueur, et notamment le guide « Manuel de chef de chantier – signalisation temporaire ».

Si l'exécution des travaux nécessite un arrêté réglementant la circulation, il devra l'obtenir avant leur début auprès de l'autorité de police compétente.

ARTICLE 4 PRÉVENTION DES RISQUES LIES A L'AMIANTE ET AUX HAP

En cas de démolition partielle ou totale de la chaussée, le bénéficiaire est tenu d'**effectuer au préalable** et à ses frais un diagnostic sur la présence éventuelle d'amiante ou de HAP. Si celle-ci est avérée, les mesures préventives et le traitement des matériaux produits par le chantier seront pris en charge par le bénéficiaire.

ARTICLE 5 DURÉE DES TRAVAUX ET RÉCOLEMENT

La durée des travaux autorisés par le présent arrêté ne devra pas excéder 2 mois. Le bénéficiaire devra prévenir au moins huit jours à l'avance le service gestionnaire de la date prévue pour la fin des travaux afin qu'il puisse contrôler leur conformité au projet autorisé.

ARTICLE 6 RESPONSABILITÉ DU BÉNÉFICIAIRE – GARANTIE

La présente autorisation est délivrée à titre personnel et elle ne peut être cédée sans l'accord du Département. Son bénéficiaire est responsable vis-à-vis de ce dernier et vis à vis des tiers des dommages de toute nature qui pourraient résulter des travaux ou de l'exploitation de ses ouvrages.

Pendant la durée de l'autorisation d'occupation du domaine, son bénéficiaire devra assurer l'entretien des ouvrages dont il est propriétaire à charge pour lui de solliciter l'autorisation de réaliser les travaux correspondants. En ce qui concerne le remblaiement des tranchées et la réfection de la chaussée et des dépendances domaniales, le délai de garantie est fixé à un an à compter du récolement des travaux.

Dans le cas où les prescriptions de l'autorisation ne seraient pas respectées, le service gestionnaire adressera une mise en demeure au bénéficiaire pour y remédier dans un délai déterminé. Si celle-ci est restée sans effet au terme du délai, le service gestionnaire pourra exécuter d'office et aux frais du bénéficiaire, les travaux nécessaires.

Les droits des tiers sont et demeurent expressément réservés.

ARTICLE 7 VALIDITÉ DE L'AUTORISATION

La présente autorisation est délivrée à titre précaire et révocable, et elle ne confère aucun droit réel à son bénéficiaire. Elle peut être retirée à tout moment, sans indemnités, pour des motifs liés à l'intérêt du domaine public.

Elle est consentie pour une durée de cinq ans à compter de sa notification, en ce qui concerne l'occupation du domaine public.

En cas de révocation de l'autorisation ou au terme de sa validité en cas de non renouvellement, le bénéficiaire sera tenu si les circonstances l'exigent, de remettre les lieux dans leur état primitif dans le délai d'un mois à compter de la révocation ou du terme de l'autorisation. Passé ce délai, en cas d'inexécution, procès-verbal sera dressé à son encontre, et la remise en état des lieux sera exécutée d'office aux frais du bénéficiaire de la présente autorisation.

Le Département se réserve également le droit de faire déplacer les ouvrages implantés sur le domaine public aux frais de leur bénéficiaire, dès lors que ce déplacement est justifié par des travaux d'aménagement du domaine.

ARTICLE 8 RECOURS


Le bénéficiaire est informé qu'il dispose d'un droit d'accès et de rectification des informations le concernant qu'il peut exercer auprès de l'Agence routière départementale de LONS LE SAUNIER, à l'adresse suivante : 45 Route de Chilly 39570 MESSIA SUR SORNE

Le présent arrêté peut faire l'objet d'un recours contentieux devant le tribunal administratif de Besançon, dans un délai de deux mois à compter de sa notification.

Diffusion :

La commune de VAL-SONNETTE pour attribution
PARIS Alhem architecte pour information
L'ARD pour classement

Signature de l'arrêté



Demande de permission ou d'autorisation de voirie de stationnement, ou d'autorisation d'entreprendre des travaux

Code de la voirie routière L113-2 ; L115-1 à L116-8 ; L123-8 ; L131-1 à L131-7 ; L141-10 et L141-11
 Code général des collectivités territoriales L2213-6 ; L2215-4 et L2215-5
 Gestionnaires des réseaux routiers

Envoyé en préfecture le 17/11/2022

Reçu en préfecture le 17/11/2022

Publié le 17-11-2022

ID : 039-223900010-20221116-ARR_2022_1218-AR



Le demandeur

Particulier service public maître d'oeuvre ou conducteur d'opération entreprise

Nom : PARIS Prénom : Ahlem
 Dénomination : Architecte Représenté par :
 Adresse Numéro : 83 Extension : Nom de la voie : Chemin des Dombes
 Code postal 39000 Localité : LOUS LES SAUVIER Pays : F
 Téléphone 03 84 48 94 70 Indiquez l'indicatif pour le pays étranger :
 Courriel : archi.paris @ orange.fr

Si le bénéficiaire est différent du demandeur

Nom : Commune de Val Sonnette Prénom :
 Adresse Numéro : 1 Extension : Nom de la voie : Grande Rue - Vincelles
 Code postal 39190 Localité : VAL SONNETTE Pays : F
 Téléphone 03 84 25 06 40 Indiquez l'indicatif pour le pays étranger :
 Courriel : mairie.val-sonnette @ val-sonnette.fr

Localisation du site concerné par la demande

Voie concernée : Autoroute n° Route nationale n° Route départementale n° 315 ET Voie communale n°
 Hors agglomération En agglomération
 Point de Repère (PR) routier d'origine d'application : + Point de Repère (PR) routier de fin d'application : +
 Adresse Numéro : 7 Extension : Nom de la voie : Rue du 19 mars 1962
VERCIA
 Code postal 39190 Localité : VAL-SONNETTE
 Document d'urbanisme antérieur (déclaration de travaux ou permis de construire) :
 Référence cadastrale : Section(s) : 7C Parcelle(s) : 22 Lieu-dit : Au village

Nature et date des travaux

Pose de compteur / branchement aux réseaux (1) Raccordement sur collecteur eaux Usées

| | Pose de clôtures | Pose de portail (portillon) | Plantations |
|----------------------------|---|---|---|
| À l'alignement | oui <input type="checkbox"/> non <input type="checkbox"/> | oui <input type="checkbox"/> non <input type="checkbox"/> | oui <input type="checkbox"/> non <input type="checkbox"/> |
| En retrait de l'alignement | _____ mètres | _____ mètres | _____ mètres |

Dépôt ou Stationnement (2) Saillie ou Surplomb (2) Aménagement d'accès (2) Ouvrages divers (1)

Station service Renouvellement Création

Autres

Date prévue de début d'application 10 10 2022 Durée d'application (en jours calendaires) : 001

Nota : Pour connaître la délimitation du domaine public routier au droit d'une propriété riveraine, il faut déposer, auprès du gestionnaire de la route concernée et selon les modalités qu'il aura fixées, en complément, une demande d'alignement individuel.

(1) Compléter le cadre ouvrages divers (2) compléter le cadre correspondant

Dépôt ou stationnement ⁽²⁾

Demande initiale Prolongation référence du permis de stationnement :

Nature du dépôt ou stationnement { Matériaux Benne Grue Etalage
 Echafaudage Mobilier urbain Terrasses de café Vente le long de la voie ou sur aire de service
 Autres (à préciser) :

Saillie ou surplomb ⁽²⁾

Largeur : de la voie _____ mètres de la saillie _____ mètres
 des trottoirs _____ mètres Hauteur sous saillie _____ mètres

Aménagement d'accès ⁽²⁾

Avec franchissement de fossé : Diamètre du tuyau _____ millimètre Longueur _____ mètres
 Distance par rapport à l'axe de la chaussée _____ mètres Nature du tuyau :

Sans franchissement de fossé Largeur de l'aménagement _____ mètres

Ouvrages divers ⁽¹⁾

Travaux sur ouvrages existants Installation nouvelle

Réseaux aériens ou souterrains ou branchement :

Eau potable Eaux pluviales GDF Opérateurs réseaux
 Eaux usées EDF Autres (à préciser) :

Sous voirie Sous accotement ou trottoirs

Tranchée longitudinale _____ mètres _____ mètres
 Tranchée transversale _____ 8 mètres _____ mètres
 Fonçage _____ mètres _____ mètres

Aménagement de surface ou équipements :

Stationnement Arrêt bus Passage supérieur ou inférieur Équipements de la route
 Autres (à préciser) :

Pièces jointes à la demande

Afin de permettre et de faciliter la compréhension et l'instruction du dossier, la demande d'autorisation est accompagnée des pièces suivantes détaillées par nature de travaux.

1 - Pour toute demande

Plan de situation 1/10 000 ou 1/20 000^{ème} Plan de localisation précis 1/1 000 ou 1/ 2 000^{ème} (3) Photos

2 - Pièces complémentaires par nature de demande**2a - Clôtures/portails/Plantations/Dépôt ou stationnement/surplomb**

Coupes longitudinales et transversales indiquant l'emprise occupée du domaine public 1/50^{ème}

2b - Aménagement d'accès/ouvrages divers portant atteinte au patrimoine

Plan des ouvrages projetés 1/200 ou 1/500^{ème} Cahiers des coupes techniques de tranchées 1/50^{ème}

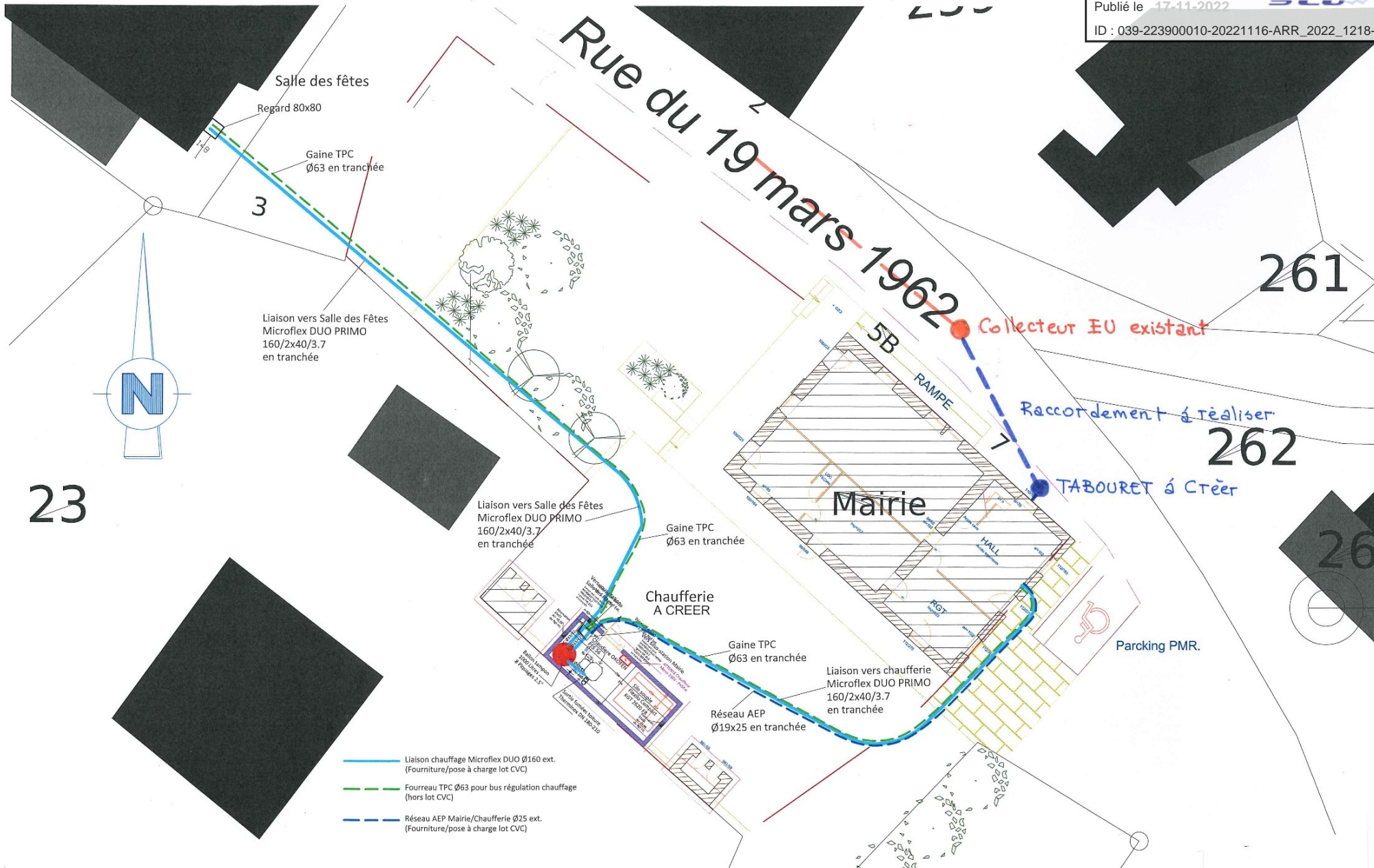
Plan de détails de franchissement des points singuliers 1/50^{ème}

2c - Station service : Plan d'implantation des pistes avec signalisation de police 1/200 ou 1/500^{ème}

J'atteste de l'exactitude des informations fournies

Fait à : ... Le : 29 09 2022 Lons le Saunier

Nom : PARIS Prénom : Ahlem Qualité : Architecte.



- Liaison chauffage Microflex DUO Ø160 ext. (Fourniture/pose à charge lot CVC)
- Fourreau TPC Ø63 pour bus régulation chauffage (hors lot CVC)
- Réseau AEP Mairie/Chaufferie Ø25 ext. (Fourniture/pose à charge lot CVC)

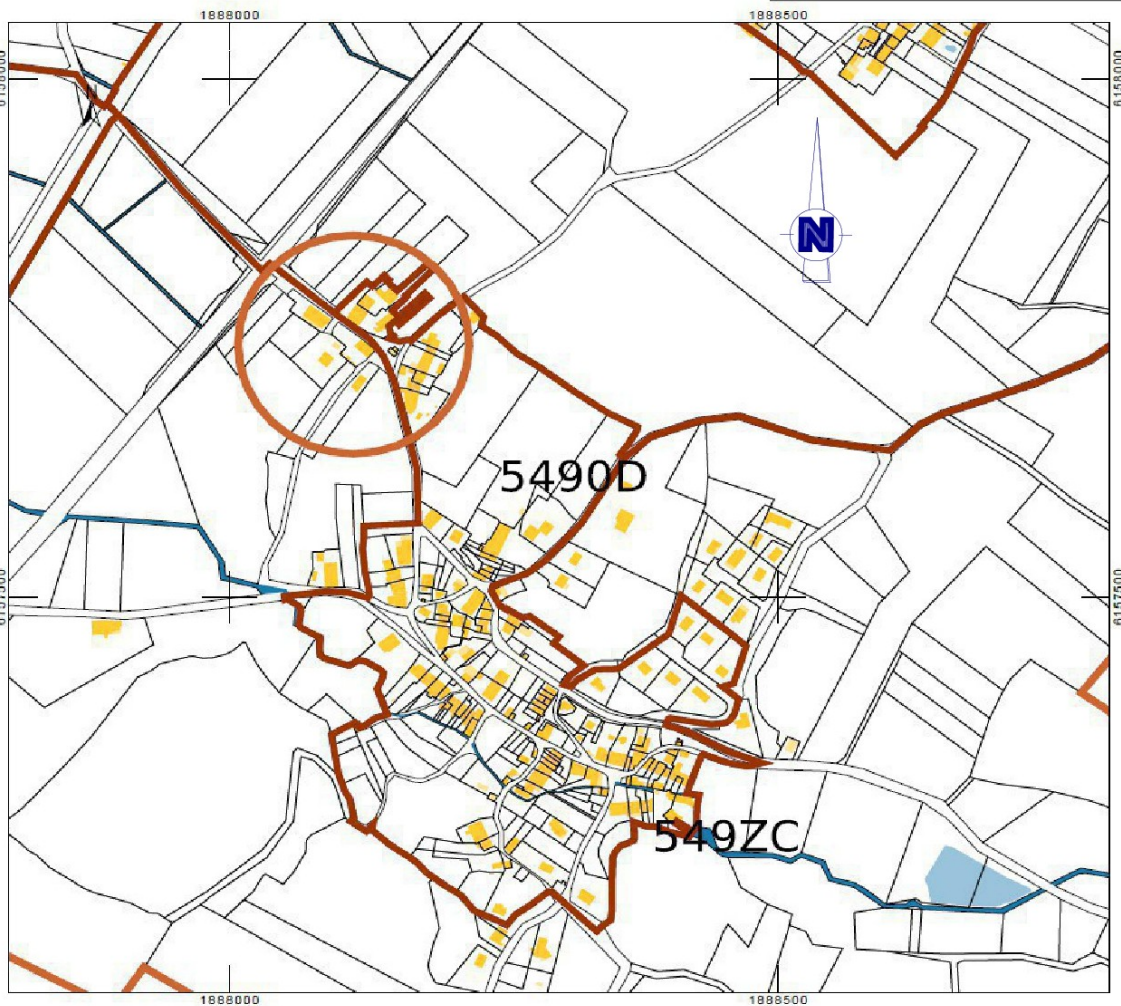
Plan d'ensemble

| | | |
|-----|---|--|
| EXE | Rénovation Mairie annexe + Salles des fetes de VERCIA | PROJET RACCORDEMENT EAUX USÉES |
| RDC | CONSEIL ENERGIE THERMIQUE, 916 route de Marboz 01440 VIRIAT | Le 29/09/2022 Echelle: 1/200 ^{ca} |



ECHELLE / 1/5000

SECTION 549 ZC N°22 - S = 850 M²



ARCHI ENVOYÉ EN PRÉFECTURE LE 17/11/2022

Ahlem REÇU EN PRÉFECTURE LE 17/11/2022

83, Chemin des Dombes - 39190 VAL-SONNETTE
Tel : 03.84.48.94.70

Publié le
ID : 039-223900010-20221116-ARR_2022_1218-AR
CSM: 00-00-10-00-02

Courriel: archi.paris@orange.fr

PROJET DE RÉHABILITATION DE LA MAIRIE ANNEXE DE VERCIA

5 RUE DU 19 MARS 1962 - VERCIA

39190 VAL-SONNETTE

DEMANDE D'AUTORISATION DE VOIRIE



MAITRE D'OUVRAGE:

MAIRIE DE VAL-SONNETTE

1 GRAND RUE - VINCELLES

39190 VAL-SONNETTE

TEL : 03.84.25.06.40

Modifié le

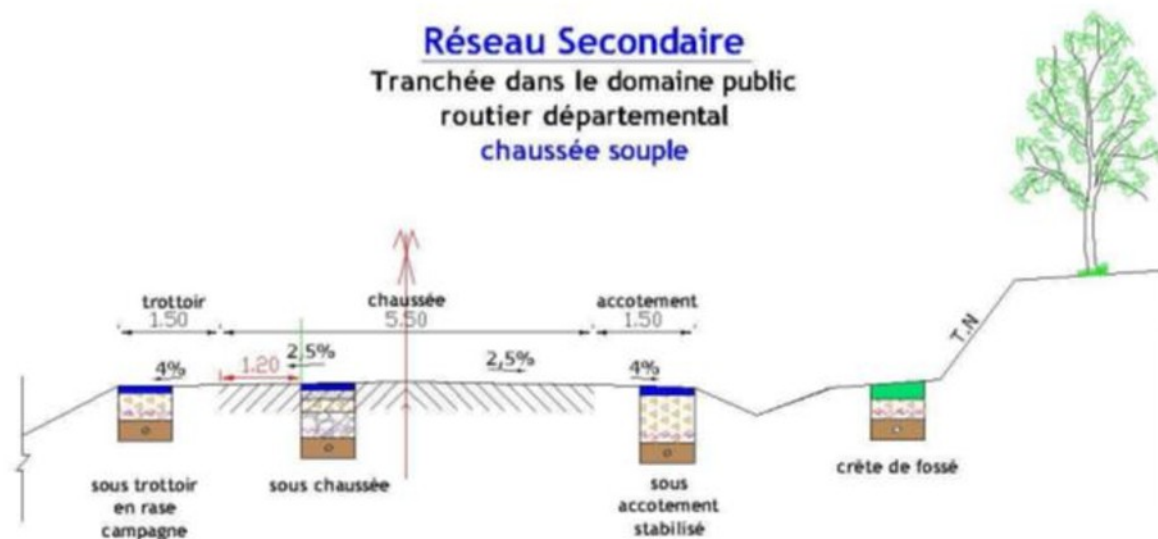
29 SEPTEMBRE 2022

Indice

Réseau Secondaire

Tranchée dans le domaine public routier départemental

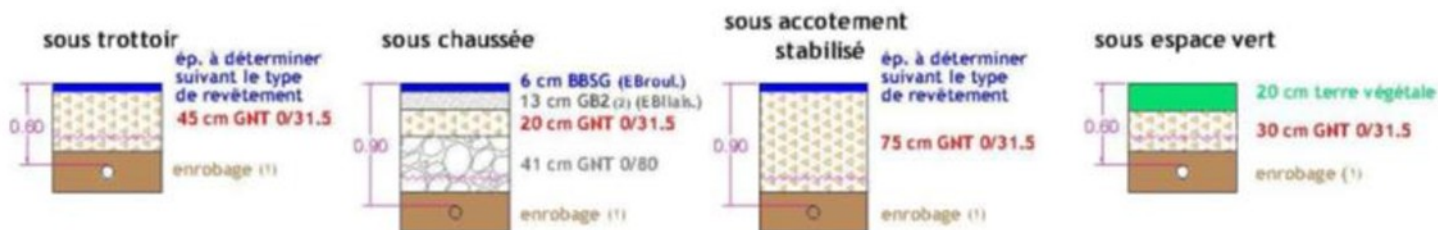
chaussée souple



Profondeur des canalisations et réseaux :

Les canalisations ou réseaux divers seront posés, sauf dérogation, de façon à ce que la distance entre la génératrice supérieure et la surface du sol ne soit pas inférieure à :

- 0.90 m sous chaussée ou sous accotement
- 0.60 m sous espace vert ou sous trottoir en agglomération



- (1) l'enrobage doit dépasser de 10 cm la génératrice supérieure de la canalisation
 (2) sur les sections non renforcées, le pétitionnaire pourra utiliser de la GNT Ø/31.5 après accord du gestionnaire de la voie.

~~~~~ dispositif avertisseur