

**ARRÊTÉ N° ARR\_2022\_1242\_PV\_RD136\_CHAPELLE VOLAND**  
Portant permission de voirie sur une Route Départementale (annule et remplace)

Service : PPR - ROUTES - SDEE - ARD LONS

**LE PRÉSIDENT DU CONSEIL DÉPARTEMENTAL**

- VU La demande en date du 9 Novembre 2022 par laquelle M. MEBROUK Houcine, représentant la société CIRCET 2 Rue Emile GALLE 57280 MAIZIERES LES METZ, elle-même agissant pour le compte de la société ORANGE domicilié 6 Avenue Paul Doumer 54500 VANDOEUVRE LES NANCY, sollicite l'autorisation d'exécuter des travaux de rehaussement d'une chambre dans l'emprise de la Route Départementale n°136 au droit du n° 1612, Rue du Bourg 39140 CHAPELLE VOLAND ;
- VU Le code général des collectivités territoriales et notamment les articles L3221-4 et L3221-5 ;
- VU Le code général des propriétés des personnes publiques et notamment les articles L2121-1 à L2122-5 ;
- VU Le code de la voirie routière et notamment les articles L113-2 à L113-7 ;
- VU Le règlement de voirie départementale approuvé le 28 mai 2010 ;
- VU L'arrêté en vigueur de délégation permanente de signature consentie à M. le Chef de l'Agence Routière Départementale de LONS-LE-SAUNIER ;
- VU L'arrêté N° ARR\_2022\_1219\_PV\_RD38\_CHAPELLE\_VOLAND en date du 16 novembre 2022 ;
- VU L'état des lieux ;

ARRÊTE

**ARTICLE 1 AUTORISATION**

Le bénéficiaire désigné dans la demande susvisée est autorisé à occuper le domaine public, RD 136 – - commune de CHAPELLE VOLAND, pour exécuter les travaux énoncés dans sa demande et pour y maintenir les ouvrages réalisés, à charge pour lui de se conformer aux dispositions du présent arrêté.

## ARTICLE 2 PRESCRIPTIONS TECHNIQUES

Les dispositions de l'article 39 du règlement de voirie susvisé sont applicables sous réserves des prescriptions particulières fixées par le présent arrêté.

### **Implantation et ouverture du chantier**

Le bénéficiaire préviendra le service gestionnaire de la voirie (Agence Routière Départementale de LONS-LE-SAUNIER) de la date du commencement des travaux. Les ouvrages à réaliser seront implantés en sa présence.

La rehausse de tampon s'effectuera sous chaussée au PR 3+0215.

### **Dépôt de matériaux et de matériel**

Les matériaux et matériels nécessaires aux travaux autorisés pourront être mis en dépôt sur l'accotement de la RD 136 avec l'accord du service gestionnaire.

### **Remise en état**

A la fin du chantier, les lieux seront remis en état et tous les déchets (y compris les déblais excédentaires) produits par les travaux seront évacués vers une filière de traitement appropriée.

## ARTICLE 3 SÉCURITÉ ET SIGNALISATION DU CHANTIER

L'entreprise chargée des travaux devra signaler le chantier conformément à la réglementation et aux recommandations en vigueur, et notamment le guide « Manuel de chef de chantier – signalisation temporaire ».

Si l'exécution des travaux nécessite un arrêté réglementant la circulation, il devra l'obtenir avant leur début auprès de l'autorité de police compétente.

## ARTICLE 4 PRÉVENTION DES RISQUES LIÉS À L'AMIANTE ET AUX HAP

En cas de démolition partielle ou totale de la chaussée, le bénéficiaire est tenu d'**effectuer au préalable** et à ses frais un diagnostic sur la présence éventuelle d'amiante ou de HAP. Si celle-ci est avérée, les mesures préventives et le traitement des matériaux produits par le chantier seront pris en charge par le bénéficiaire.

## ARTICLE 5 DURÉE DES TRAVAUX ET RÉCOLEMENT

La durée des travaux autorisés par le présent arrêté ne devra pas excéder 15 jours. Le bénéficiaire devra prévenir au moins huit jours à l'avance le service gestionnaire de la date prévue pour la fin des travaux afin qu'il puisse contrôler leur conformité au projet autorisé.

## ARTICLE 6 RESPONSABILITÉ DU BÉNÉFICIAIRE – GARANTIE

La présente autorisation est délivrée à titre personnel et elle ne peut être cédée sans l'accord du Département. Son bénéficiaire est responsable vis-à-vis de ce dernier et vis-à-vis des tiers des dommages de toute nature qui pourraient résulter des travaux ou de l'exploitation de ses ouvrages.

Pendant la durée de l'autorisation d'occupation du domaine, son bénéficiaire devra assurer l'entretien des ouvrages dont il est propriétaire à charge pour lui de solliciter l'autorisation de réaliser les travaux correspondants. En ce qui concerne le remblaiement des tranchées et la réfection de la chaussée et des dépendances domaniales, le délai de garantie est fixé à un an à compter du récolement des travaux.

Dans le cas où les prescriptions de l'autorisation ne seraient pas respectées, le service gestionnaire adressera une mise en demeure au bénéficiaire pour y remédier dans un délai déterminé. Si celle-ci est restée sans effet au terme du délai, le service gestionnaire pourra exécuter d'office et aux frais du bénéficiaire, les travaux nécessaires.

Les droits des tiers sont et demeurent expressément réservés.

## ARTICLE 7 VALIDITÉ DE L'AUTORISATION

La présente autorisation est délivrée à titre précaire et révocable, et elle ne confère aucun droit réel à son bénéficiaire. Elle peut être retirée à tout moment, sans indemnités, pour des motifs liés à l'intérêt du domaine public.

Elle est consentie pour une durée de cinq ans à compter de sa notification, en ce qui concerne l'occupation du domaine public.

En cas de révocation de l'autorisation ou au terme de sa validité en cas de non renouvellement, le bénéficiaire sera tenu si les circonstances l'exigent, de remettre les lieux dans leur état primitif dans le délai d'un mois à compter de la révocation ou du terme de l'autorisation. Passé ce délai, en cas d'inexécution, procès-verbal sera dressé à son encontre, et la remise en état des lieux sera exécutée d'office aux frais du bénéficiaire de la présente autorisation.

Le Département se réserve également le droit de faire déplacer les ouvrages implantés sur le domaine public aux frais de leur bénéficiaire, dès lors que ce déplacement est justifié par des travaux d'aménagement du domaine.

**ARTICLE 8** Le présent arrêté **annule** et **remplace** l'arrêté N°  
ARR\_2022\_1219\_PV\_RD38\_CHAPELLE\_VOLAND susvisé.

## ARTICLE 9 RECOURS

Le bénéficiaire est informé qu'il dispose d'un droit d'accès et de rectification des informations le concernant qu'il peut exercer auprès de l'Agence routière départementale de LONS LE SAUNIER, à l'adresse suivante : 45 Route de Chilly-Le-Vignoble 39570 MESSIA-SUR-SORNE.

Le présent arrêté peut faire l'objet d'un recours contentieux devant le tribunal administratif de Besançon, dans un délai de deux mois à compter de sa notification.

Diffusion :  
ORANGE pour attribution  
CIRCET pour information  
La commune de CHAPELLE VOLAND pour information  
L'ARD pour classement

**Signature de l'arrêté**



# Demande de permission ou d'autorisation de voirie de stationnement, ou d'autorisation d'entreprendre

Code de la voirie routière L113-2 ; L115-1 à L116-8 ; L123-8 ; L131-1 à L131-7 ; L141-10 et L141-11  
Code général des collectivités territoriales L2213-6 ; L2215-4 et L2215-5

**Gestionnaires des réseaux routiers**

Envoyé en préfecture le 23/11/2022

Reçu en préfecture le 23/11/2022

Publié le 22/11/2022

ID : 039-223900010-20221123-ARR\_2022\_1242-AR



N° 14023\*01

## Le demandeur

Particulier  service public  maître d'oeuvre ou conducteur d'opération  entreprise

Nom : MEBROUK Prénom : Houcin  
 Dénomination : CIRCET CAB6080 Représenté par : \_\_\_\_\_  
 Adresse Numéro : 2 Extension : \_\_\_\_\_ Nom de la voie : RUE EMILE GALLE  
 Code postal 57280 Localité : MAIZIERES LES METZ Pays : France  
 Téléphone 0387158791 Indiquez l'indicatif pour le pays étranger : \_\_\_\_\_  
 Courriel : ca.gc.bfc@circet.fr

## Si le bénéficiaire est différent du demandeur

Nom : \_\_\_\_\_ Prénom : \_\_\_\_\_  
 Adresse Numéro : \_\_\_\_\_ Extension : \_\_\_\_\_ Nom de la voie : \_\_\_\_\_  
 Code postal \_\_\_\_\_ Localité : \_\_\_\_\_ Pays : \_\_\_\_\_  
 Téléphone \_\_\_\_\_ Indiquez l'indicatif pour le pays étranger : \_\_\_\_\_  
 Courriel : \_\_\_\_\_

## Localisation du site concerné par la demande

Voie concernée : Autoroute n° \_\_\_\_\_ Route nationale n° \_\_\_\_\_ Route départementale n° \_\_\_\_\_ Voie communale n° \_\_\_\_\_  
 Hors agglomération  En agglomération   
 Point de Repère (PR) routier d'origine d'application : \_\_\_\_\_ + \_\_\_\_\_ Point de Repère (PR) routier de fin d'application : \_\_\_\_\_ + \_\_\_\_\_  
 Adresse Numéro : \_\_\_\_\_ Extension : \_\_\_\_\_ Nom de la voie : 1612 ROUTE DU BOURG  
 Code postal 39140 Localité : CHAPELLE VOLAND  
 Document d'urbanisme antérieur (déclaration de travaux ou permis de construire) : \_\_\_\_\_  
 Référence cadastrale : Section(s) : \_\_\_\_\_ Parcelle(s) : \_\_\_\_\_ Lieu-dit : \_\_\_\_\_

## Nature et date des travaux

Pose de compteur / branchement aux réseaux  <sup>(1)</sup> N° de chantier délivré par la Collectivité : \_\_\_\_\_

	Pose de clôtures	Pose de portail (portillon)	Plantations
À l'alignement	oui <input type="checkbox"/> non <input type="checkbox"/>	oui <input type="checkbox"/> non <input type="checkbox"/>	oui <input type="checkbox"/> non <input type="checkbox"/>
En retrait de l'alignement	_____ mètres	_____ mètres	_____ mètres

Dépôt ou Stationnement  <sup>(2)</sup> Saillie ou Surplomb  <sup>(2)</sup> Aménagement d'accès  <sup>(2)</sup> Ouvrages divers  <sup>(1)</sup>

Station service  Renouvellement  Création

Autres  REHAUSSE DE CHAMBRE SUR CHAUSSEE POUR ORANGE

Date prévue de début d'application 23/11/2022 Durée d'application (en jours calendaires) : 30

**Nota :** Pour connaître la délimitation du domaine public routier au droit d'une propriété riveraine, il faut déposer, auprès du gestionnaire de la route concernée et selon les modalités qu'il aura fixées, en complément, une demande d'alignement individuel.

<sup>(1)</sup> Compléter le cadre ouvrages divers <sup>(2)</sup> compléter le cadre correspondant

<sup>(0)</sup> N° délivré par la Collectivité lorsque vous avez déclaré votre intention de réaliser des travaux. Exemple : N° Lyvia pour Lyon Métropole

**Dépôt ou stationnement** <sup>(2)</sup>

Demande initiale  Prolongation  référence du permis de stationnement : .....

Nature du dépôt ou stationnement { Matériaux  Benne  Grue  Etalage   
 Echafaudage  Mobilier urbain  Terrasses de café  Vente le long de la voie ou sur aire de service   
 Autres (à préciser)  : .....

**Saillie ou surplomb** <sup>(2)</sup>

Largeur : de la voie \_\_\_\_\_ mètres de la saillie \_\_\_\_\_ mètres  
 des trottoirs \_\_\_\_\_ mètres Hauteur sous saillie \_\_\_\_\_ mètres

**Aménagement d'accès** <sup>(2)</sup>

Avec franchissement de fossé  : Diamètre du tuyau \_\_\_\_\_ millimètre Longueur \_\_\_\_\_ mètres  
 Distance par rapport à l'axe de la chaussée \_\_\_\_\_ mètres Nature du tuyau : .....

Sans franchissement de fossé  Largeur de l'aménagement \_\_\_\_\_ mètres

**Ouvrages divers** <sup>(1)</sup>

Travaux sur ouvrages existants  Installation nouvelle

Réseaux aériens ou souterrains ou branchement :

Eau potable  Eaux pluviales  GDF  Opérateurs réseaux   
 Eaux usées  EDF  Autres (à préciser)  : .....

Sous voirie		Sous accotement ou trottoirs	
Tranchée longitudinale	_____ mètres		_____ mètres
Tranchée transversale	_____ mètres		_____ mètres
Fonçage	_____ mètres		_____ mètres

Aménagement de surface ou équipements :

Stationnement  Arrêt bus  Passage supérieur ou inférieur  Équipements de la route   
 Autres (à préciser)  : .....

**Pièces jointes à la demande**

Afin de permettre et de faciliter la compréhension et l'instruction du dossier, la demande d'autorisation est accompagnée des pièces suivantes détaillées par nature de travaux.

**1 - Pour toute demande**

Plan de situation 1/10 000 ou 1/20 000<sup>ème</sup>  Plan de localisation précis 1/1 000 ou 1/2 000<sup>ème</sup>  <sup>(3)</sup> Photos

**2 - Pièces complémentaires par nature de demande****2a - Clôtures/portails/Plantations/Dépôt ou stationnement/surplomb**

Coupes longitudinales et transversales indiquant l'emprise occupée du domaine public 1/50<sup>ème</sup>

**2b - Aménagement d'accès/ouvrages divers portant atteinte au patrimoine**

Plan des ouvrages projetés 1/200 ou 1/500<sup>ème</sup>  Cahiers des coupes techniques de tranchées 1/50<sup>ème</sup>

Plan de détails de franchissement des points singuliers 1/50<sup>ème</sup>

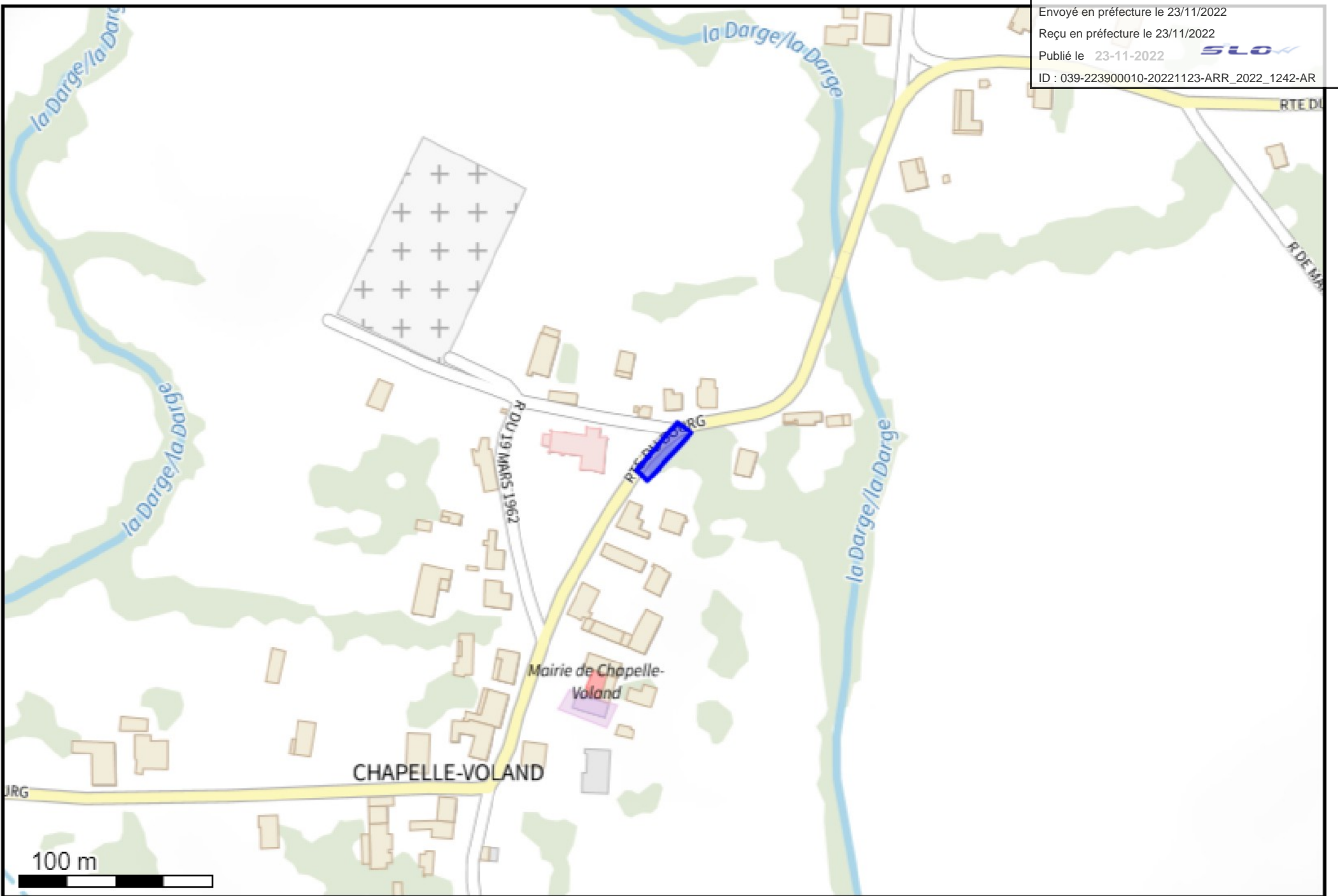
**2c - Station service** : Plan d'implantation des pistes avec signalisation de police 1/200 ou 1/500<sup>ème</sup>

J'atteste de l'exactitude des informations fournies

Fait à : MAIZIERES LES METZ ..... Le : 0 8 1 1 2 0 2 2

Nom : YERA ..... Prénom : Sandrine ..... Qualité : .....

Envoyé en préfecture le 23/11/2022  
Reçu en préfecture le 23/11/2022  
Publié le 23-11-2022  
ID : 039-223900010-20221123-ARR\_2022\_1242-AR



(46.803310 5.378259);(46.803260 5.378353);(46.803039 5.378054);(46.803093 5.377986);(46.803310 5.378259);

Envoyé en préfecture le 23/11/2022

Reçu en préfecture le 23/11/2022

Publié le 23-11-2022




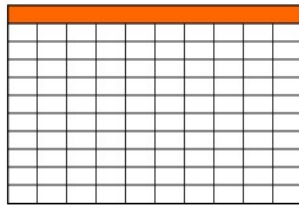

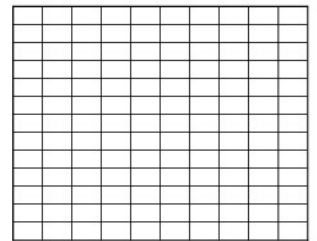
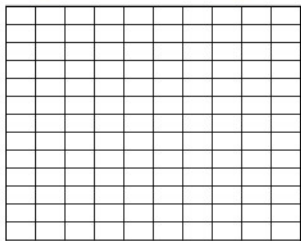

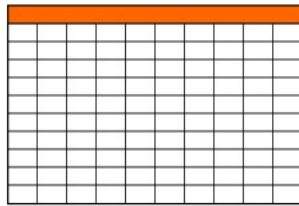

FICHE DESCRIPTIVE DE CHAMBRE

ID : 039-223900010-20221123-ARR\_2022\_1242-AR

N° commande	F83620041122	N° chambre	3910453	Planche		Type	USC	Date	04/11/2022	
Opérateur	ALTITUDE	Adresse	1612 Route du Bourg 39140 CHAPELLE-VOLAND -			Coordonnées GPS	X :	5,378131	Y :	46,803178



Légende	Alvéole PVC			Alvéole PEHD		Alvéole Ciment	Tube ou microtubes
	Ø 45	Ø 60	Ø 80	Ø 40	Ø 50	Ø 100-150	Ø 11-32
Libre	○	○	○	○	○	○	○
Réservation	●	●	●	●	●	○	●
Occupé	●	●	●	●	●	○	○
Mauvais	●	●	●	●	●	○	●



Vues complémentaires avec repères métriques pour faisabilité d'implantation de boîtiers ou manchons dans les chambres

--	--	--	--

Observations :  
CHAMBRE SOUS GOUDRON

Emplacement	
Sécurisée	Non
Longueur	
Largeur	
Hauteur	

