

ARRÊTÉ N° ARR_2022_1274_AT1_RD51_GRAYE ET CHARNAY
Portant accord technique sur une route départementale

Service : PPR - ROUTES - SDEE - ARD LONS

LE PRÉSIDENT DU CONSEIL DÉPARTEMENTAL

- VU La demande en date du 23 Novembre 2022 par laquelle la société ENEDIS domiciliée au 90 Place du Maréchal Juin 39000 LONS LE SAUNIER, représentée par M. JOLICLERC Frédéric, sollicite l'autorisation d'exécuter dans l'emprise de la Route Départementale n° 51 (rue des Tilleuls) à GRAYE ET CHARNAY des travaux de raccordement d'un particulier au réseau électrique ;
- VU Le code général des collectivités territoriales et notamment les articles L3221-4, L3221-5 et L3333-8 ;
- VU Le code de la voirie routière et notamment les articles L113-2 à L113-7 ;
- VU Le code de l'énergie et notamment les articles L323-3 et L433-3 ;
- VU Le code général des propriétés des personnes publiques et notamment les articles L2121-1 à L2122-5 ;
- VU Le règlement de voirie départementale approuvé le 28 mai 2010 ;
- VU L'arrêté en vigueur de délégation permanente de signature consentie à M. le Chef d'Agence Routière Départementale de LONS LE SAUNIER ;
- VU L'état des lieux ;

ARRÊTE

ARTICLE 1 ACCORD TECHNIQUE

Le concessionnaire désigné dans la demande susvisée est en droit d'exécuter sur la Route Départementale n° 51 (commune de GRAYE ET CHARNAY), les travaux énoncés dans sa demande à charge pour lui de se conformer aux dispositions du présent arrêté.

Le présent titre ne confère pas à son bénéficiaire le droit réel prévu aux articles L1311-5 à L1311-8 du code général des collectivités territoriales.

ARTICLE 2 PRESCRIPTIONS TECHNIQUES

Les dispositions de l'article 39 du règlement de voirie susvisé sont applicables sous réserves des prescriptions particulières fixées par le présent arrêté.

Implantation et ouverture du chantier

Le concessionnaire préviendra le service gestionnaire de la voirie de la date du commencement des travaux. Les ouvrages à réaliser seront implantés en sa présence.

La tranchée transversale sera implantée sous chaussée au PR11+0615.

Mode opératoire

- TRAVERSÉE SOUS CHAUSSÉE

La traversée au PR11+0615 s'effectuera par tranchée réalisée et remblayée conformément à l'annexe 7 du règlement de voirie susvisé ((le schéma type de remblaiement est joint en annexe) et aux dispositions suivantes.

Tranchée ouverte sous chaussée souple - réseau secondaire non renforcé:

- Sciage soigné de la chaussée à la scie diamantée, ouverture de la fouille.
- Extraction, évacuation des matériaux en décharge.
- Pose du réseau, enrobage de celui-ci en sable, sur une épaisseur de 20 cm.
- Installation d'un grillage avertisseur, à 10 cm au-dessus de la génératrice supérieure.
- Remblaiement en G.N.T 0/31.5.
- Compactage par couches de 30 cm.

Réfection provisoire : dès la fin des travaux, à l'enrobé à froid ou à l'émulsion de bitume bicouche, gravillons 6/10 et 4/6.

Réfection définitive : environ 2 à 3 mois après la réfection provisoire, comprenant :
- Redécoupage de la chaussée, 0.10 m de part et d'autre des deux lèvres de la tranchée.
- Décaissement de celle-ci sur 6 cm, réalisation d'un B.B.S.G 0/10, non calcaire.
- Fermeture des joints à l'émulsion de bitume.

- TRANCHÉE SOUS ACCOTEMENT

Tranchée ouverte sous accotement à une distance < 1,20 m du bord de chaussée :

- Ouverture de la fouille.
- Extraction, évacuation des matériaux en décharge.
- Pose du réseau et installation d'un grillage avertisseur, à 10 cm au-dessus de la génératrice supérieure.
- Remblaiement en G.N.T 0/31.5.
- Compactage par couches de 30 cm.
- Réglage et finition soignée de l'accotement.

- CONTRÔLES DE COMPACITÉ

Les objectifs de densification et la fréquence des contrôles sont fixés par l'annexe 7 règlement de voirie susvisé.

Dépôt de matériaux et de matériel

Les matériaux et matériels nécessaires aux travaux autorisés pourront être mis en dépôt sur l'accotement de la RD 51 avec l'accord du service gestionnaire.

Remise en état

A la fin du chantier, les lieux seront remis en état et tous les déchets (y compris les déblais excédentaires) produits par les travaux seront évacués vers une filière de traitement appropriée.

ARTICLE 3 SÉCURITÉ ET SIGNALISATION DU CHANTIER

L'entreprise chargée des travaux devra signaler le chantier conformément à la réglementation et aux recommandations en vigueur, et notamment le guide « Manuel de chef de chantier – signalisation temporaire ».

Si l'exécution des travaux nécessite un arrêté réglementant la circulation, il devra l'obtenir avant leur début auprès de l'autorité de police compétente.

ARTICLE 4 PRÉVENTION DES RISQUES LIES A L'AMIANTE ET AUX HAP

Le Département met à disposition du concessionnaire un diagnostic réalisé en 2022 qui donne un résultat négatif sur la présence d'amiante et **positif** sur celle de HAP. Les mesures préventives et le traitement des matériaux pollués produits par son chantier seront pris en charge par le concessionnaire.

ARTICLE 5 DURÉE DES TRAVAUX ET RÉCOLEMENT

La durée des travaux autorisés par le présent arrêté ne devra pas excéder **un mois**. Le concessionnaire devra prévenir au moins huit jours à l'avance le service gestionnaire de la date prévue pour la fin des travaux afin qu'il puisse contrôler leur conformité au projet autorisé.

Les réseaux implantés devront faire l'objet d'une remise de plans de récolement faisant apparaître les canalisations et les ouvrages principaux réalisés sur la voie publique, dans le délai de trois mois à compter de la réception des travaux.

ARTICLE 6 RESPONSABILITÉ DU BÉNÉFICIAIRE – GARANTIE

Le présent arrêté de voirie est délivré à titre personnel et il ne peut être cédé sans l'accord du Département. Le concessionnaire est responsable vis-à-vis de ce dernier et vis à vis des tiers des dommages de toute nature qui pourraient résulter des travaux ou de l'exploitation de ses ouvrages.

Pendant la durée de l'occupation du domaine, le concessionnaire devra assurer l'entretien des ouvrages qui lui sont concédés à charge pour lui de solliciter l'accord du service gestionnaire de réaliser les travaux correspondants. En ce qui concerne le remblaiement des tranchées et la réfection de la chaussée et des dépendances domaniales, le délai de garantie est fixé à un an à compter du récolement des travaux.

Dans le cas où les prescriptions du présent arrêté de voirie ne seraient pas respectées, le service gestionnaire adressera une mise en demeure au concessionnaire pour y remédier dans un délai déterminé. Si celle-ci est restée sans effet au terme du délai, le service gestionnaire pourra exécuter d'office et aux frais du concessionnaire, les travaux nécessaires.

Les droits des tiers sont et demeurent expressément réservés.

ARTICLE 7 REDEVANCE

Le bénéficiaire du présent arrêté de voirie est soumis à une redevance annuelle en ce qui concerne l'occupation du domaine public. Son montant est calculé selon le barème en vigueur.

Elles devront figurer dans la déclaration annuelle d'occupation du domaine public routier faisant état du patrimoine de l'occupant au 31 décembre et qui sera transmise au Département du Jura au plus tard le 1^{er} juin.

ARTICLE 8 VALIDITÉ DE L'AUTORISATION

Le présent arrêté de voirie est délivré à titre précaire et révocable, et il ne confère aucun droit réel à son bénéficiaire. Il peut être retiré à tout moment, sans indemnités, pour des motifs liés à l'intérêt du domaine public.

Il est consentie pour une durée de **quinze ans** à compter de sa notification, en ce qui concerne l'occupation du domaine public.

En cas de révocation de l'arrêté de voirie ou en cas de non renouvellement au terme de sa validité, le concessionnaire sera tenu si les circonstances l'exigent, de remettre les lieux dans leur état primitif dans le délai d'un mois à compter de la révocation ou du terme de l'autorisation. Passé ce délai, en cas d'inexécution, procès-verbal sera dressé à son encontre, et la remise en état des lieux sera exécutée d'office aux frais du concessionnaire de la présente autorisation..

Le Département peut décider de ne pas imposer pas de remise en état des lieux. Dans cette hypothèse, les ouvrages situés sur le domaine public deviendront sa propriété et il se substituera de plein droit au concessionnaire, y compris pour percevoir les éventuelles rémunérations versées par d'autres occupants au concessionnaire par voie conventionnelle.

Le Département se réserve également le droit de faire déplacer les ouvrages implantés sur le domaine public aux frais du concessionnaire, dès lors que ce déplacement est justifié par des travaux d'aménagement du domaine.

ARTICLE 9 RECOURS

Le concessionnaire est informé qu'il dispose d'un droit d'accès et de rectification des informations le concernant qu'il peut exercer auprès de l'Agence Routière Départementale de LONS LE SAUNIER, à l'adresse suivante : 45 Route de Chilly 39570 MESSIA SUR SORNE.

Le présent arrêté peut faire l'objet d'un recours contentieux devant le tribunal administratif de Besançon, dans un délai de deux mois à compter de sa notification.


Diffusion :

ENEDIS pour attribution

La commune de GRAYE ET CHARNAY pour information

L'ARD de Lons pour classement

Signature de l'arrêté



Envoyé en préfecture le 29/11/2022

Reçu en préfecture le 29/11/2022

Publié le 29-11-2022

SLOW

ID : 039-223900010-20221129-ARR_2022_1274-AR



Demande de permission ou d'autorisation de voirie, de permis de stationnement, ou d'autorisation d'entreprendre des travaux

Code de la voirie routière L113-2 ; L115-1 à L116-8 ; L123-8 ; L131-1 à L131-7 ; L141-10 et L141-11
Code général des collectivités territoriales L2213-6 ; L2215-4 et L2215-5

Gestionnaires des réseaux routiers



N° 14023*01

Le demandeur

Particulier service public | maître d'œuvre ou conducteur d'opération

entreprise

Nom : Prénom :

Dénomination : **ENEDIS**

Représenté par : **JOLICLERC FREDERIC**

Adresse Numéro : Extension : Nom de la voie : **90 place du maréchal Juin**

Code Postal : **39000**

Localité : **Lons le Saunier**

Pays : **FRANCE**

Téléphone : **03 84 35 21 47**

Indiquez l'indicatif pour le pays étranger : vvv

Courriel : frederic.joliclerc@enedis.fr

Si le bénéficiaire est différent du demandeur

Nom : Prénom :

Dénomination : Représenté par :

Adresse Numéro : Extension : Nom de la voie :

Code Postal : Localité : Pays :

Téléphone : vv vv vv vv vv

Indiquez l'indicatif pour le pays étranger : vvv

Courriel :

Localisation du site concerné par la demande

Voie concernée : Autoroute n° Route nationale n° Route départementale n° Voie communale n°

Hors agglomération

En agglomération

Point de Repère (PR) routier d'origine d'application : Point de Repère (PR) routier de fin d'application :

Adresse Numéro : Extension : Nom de la voie : **RUE DES TILLEULS**

Code Postal **39320**

Localité : **GRAYE ET CHARNAY**

Document d'urbanisme antérieur (*déclaration de travaux ou permis de construire*) :

Référence cadastrale : Section(s) : **B**

Parcelle(s) : **105 et 106**

Lieu-dit :

Nature et date des travaux

Pose de compteur / branchement aux réseaux (1)

	Pose de clôture	Pose de portail (portillon)	Plantations
A l'alignement	Oui <input type="checkbox"/> non <input type="checkbox"/>	Oui <input type="checkbox"/> non <input type="checkbox"/>	Oui <input type="checkbox"/> non <input type="checkbox"/>
En retrait de l'alignement	mètres	mètres	mètres
Dépôt ou Stationnement <input type="checkbox"/> (2)	Saillie ou surplomb <input type="checkbox"/> (2)	Aménagement d'accès <input type="checkbox"/>	Ouvrages divers <input checked="" type="checkbox"/> (1)
Station service <input type="checkbox"/>	Renouvellement <input type="checkbox"/>	Création <input checked="" type="checkbox"/>	

Autres :

Date prévue de début d'application **12/10/2022**

Durée d'application (*en jours calendaires*) : **60**

Nota : Pour connaître la délimitation du domaine public routier au droit d'une propriété riveraine, il faut déposer, auprès du gestionnaire de la route concernée et selon les modalités qu'il aura fixées, en complément, une demande d'alignement individuel.

(1) Compléter le cadre ouvrages divers

(2) Compléter le cadre correspondant

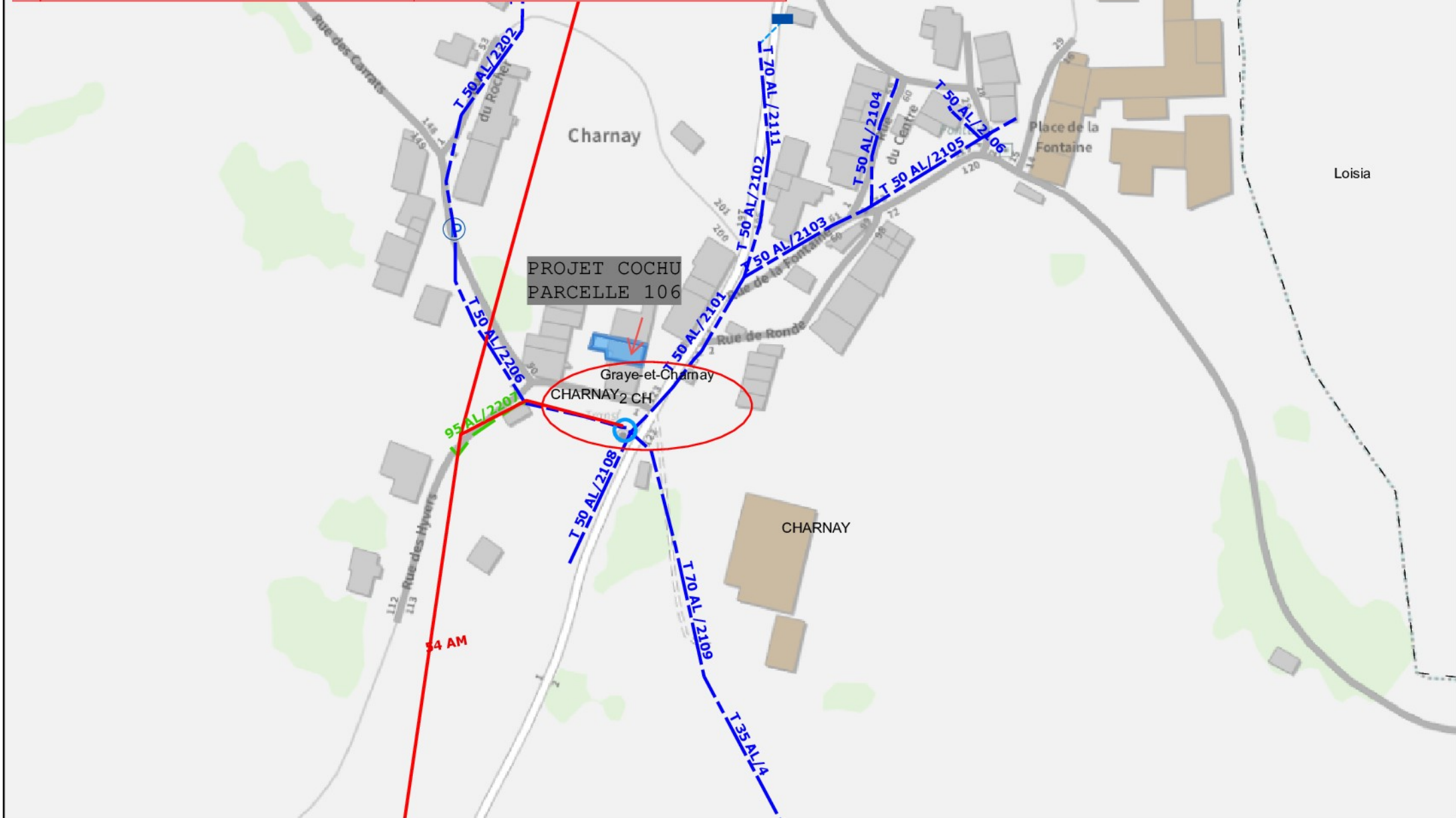
Enedis
L'ELECTRICITE EN RESEAU

1 - Au titre de ce plan, il est entendu qu'Enedis ne communique que les informations relatives aux ouvrages, au sens des articles R. 554-1 et R. 554-2 du code de l'environnement, exploités par elle dans l'emprise des travaux indiqués par le déclarant. Cette communication s'opère donc à l'exclusion de tout autre ouvrage pouvant figurer sur ce document (gaz, éclairage, autres distributeurs d'électricité, ...)

2 - A titre indicatif et sauf mention expresse, les ouvrages souterrains ont été construits à une profondeur moyenne de 0,50 m sous trottoir ou accotement et de 0,85 m sous chaussée. Toutefois, des contraintes de construction et des opérations éventuelles de décaissement ou de remblaiement survenues depuis la pose de l'ouvrage, ont pu modifier la profondeur d'enfouissement d'un ouvrage construit selon ses règles.

3 - Les ouvrages peuvent occuper une profondeur moindre au niveau de la remontée vers les affluents (sulfides, poteaux, ...).

Tous droits réservés - reproduction interdite



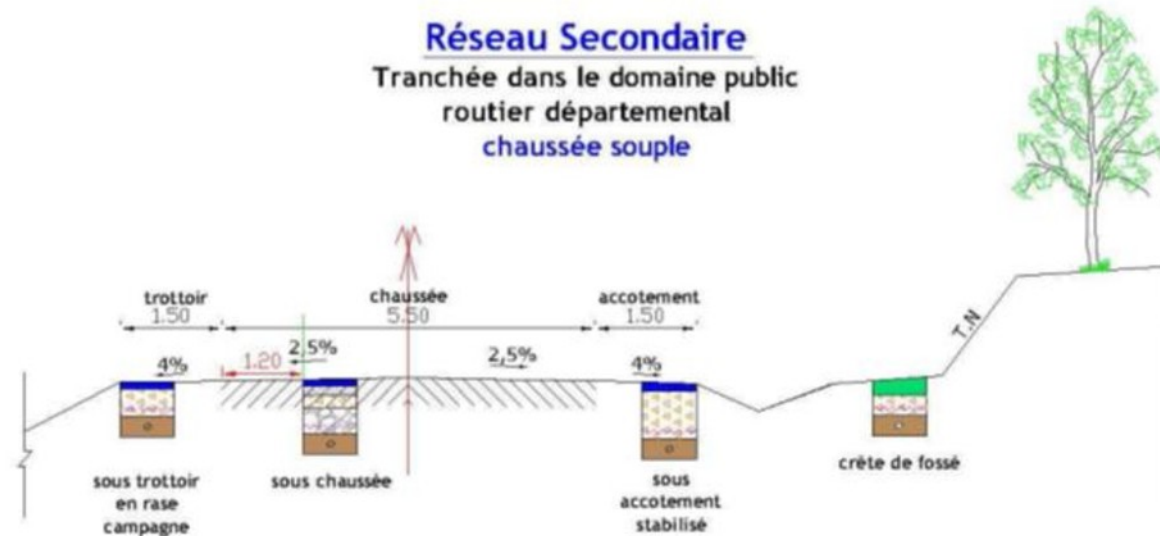
**PROJET COCHU
PARCELLE 106**

Graye-et-Charnay
CHARNAY2 CH

Réseau Secondaire

Tranchée dans le domaine public routier départemental

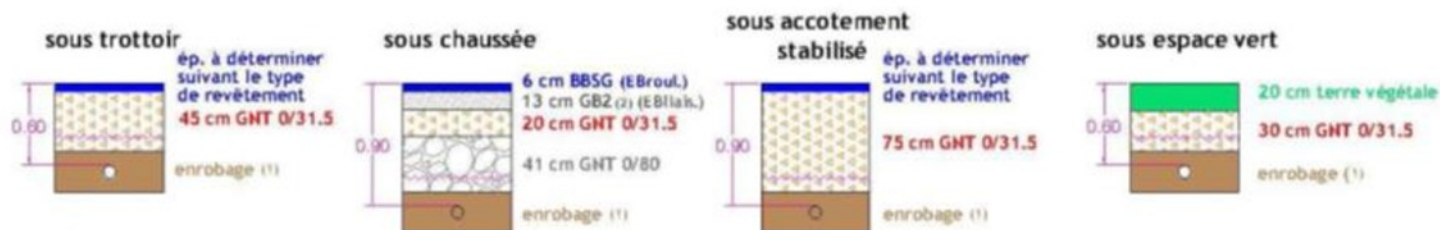
chaussée souple



Profondeur des canalisations et réseaux :

Les canalisations ou réseaux divers seront posés, sauf dérogation, de façon à ce que la distance entre la génératrice supérieure et la surface du sol ne soit pas inférieure à :

- 0.90 m sous chaussée ou sous accotement
- 0.60 m sous espace vert ou sous trottoir en agglomération



- (1) l'enrobage doit dépasser de 10 cm la génératrice supérieure de la canalisation
 (2) sur les sections non renforcées, le pétitionnaire pourra utiliser de la GNT Ø/31.5 après accord du gestionnaire de la voie.
 ~~~~~ dispositif avertisseur