

ARRÊTÉ N° ARR_2022_1271_AT_RD124_LES BOUCHOUX
Portant accord technique de voirie

Service : PPR - ROUTES - SDEE - ARD SAINT-CLAUDE

LE PRÉSIDENT DU CONSEIL DÉPARTEMENTAL

- VU** La demande en date du 15 novembre 2022 par laquelle ENEDIS – Agence Raccordement Marché Grand Public et Professionnel, demeurant 90 place du Maréchal Juin, 39000 LONS-LE-SAUNIER, représentée par Monsieur Frédéric JOLICLERC, sollicite l'autorisation d'exécuter des travaux de réalisation d'un branchement neuf complet aéro-souterrain 12kVA monophasé type 2 dans l'emprise de la Route Départementale n° 124, Lieu-dit « Les Prés Volants », Désertin, 39370 LES BOUCHOUX ;
- VU** Le code général des collectivités territoriales et notamment les articles L3221-4, L3221-5 et L3333-8 ;
- VU** Le code de la voirie routière et notamment les articles L113-2 à L113-7 ;
- VU** Le code de l'énergie et notamment les articles L323-3 et L433-3
- VU** Le code général des propriétés des personnes publiques et notamment les articles L2121-1 à L2122-5 ;
- VU** Le règlement de voirie départementale approuvé le 28 mai 2010 ;
- VU** L'arrêté en vigueur de délégation permanente de signature consentie à M. le Chef d'Agence Routière Départementale de Saint-Claude ;

ARRÊTE

ARTICLE 1 ACCORD TECHNIQUE

Le concessionnaire désigné dans la demande susvisée est en droit d'exécuter sur la Route Départementale n° 124 commune de LES BOUCHOUX, les travaux énoncés dans sa demande à charge pour lui de se conformer aux dispositions du présent arrêté.

Le présent titre ne confère pas à son bénéficiaire le droit réel prévu aux articles L1311-5 à L1311-8 du code général des collectivités territoriales.

ARTICLE 2 PRESCRIPTIONS TECHNIQUES

Les dispositions de l'article 39 du règlement de voirie susvisé sont applicables sous réserves des prescriptions particulières fixées par le présent arrêté.

Implantation et ouverture du chantier

Les tranchées réalisées dans le cadre de ce chantier ne pourront pas être ouvertes dans la période du 15 novembre 2022 au 15 mars 2023.

Le concessionnaire préviendra le service gestionnaire de la voirie de la date du commencement des travaux. Les ouvrages à réaliser seront implantés en sa présence.

La tranchée longitudinale d'une longueur de 4 mètres sera implantée sous accotement.

La tranchée transversale d'une longueur de 8 mètres sera implantée sous chaussée au PR 14+0120.

Mode opératoire

- TRAVERSÉE SOUS CHAUSSÉE

La traversée au PR 14+0120 s'effectuera en méthode traditionnelle par demi-chaussée avec un biais de 15° par rapport à la perpendiculaire à l'axe de la chaussée et sera remblayée conformément à l'annexe 7 du règlement de voirie susvisé (le schéma type de remblaiement est joint en annexe) et aux dispositions suivantes.

- TRANCHÉE SOUS CHAUSSÉE

Tranchée ouverte sous chaussée souple – réseau secondaire :

- Sciage soigné de la chaussée à la scie diamantée, ouverture de la fouille.
- Extraction, évacuation des matériaux en décharge.
- Pose du réseau, enrobage de celui-ci en sable, sur une épaisseur de 20 cm.
- Installation d'un grillage avertisseur, à 10 cm au-dessus de la génératrice supérieure.
- Remblaiement en G.N.T 0/31.5 sur une épaisseur de 61 cm.
- Compactage par couches de 20 à 30 cm.

Réfection provisoire : dès la fin des travaux, à l'enrobé à froid ou à l'émulsion de bitume bicouche, gravillons 6/10 et 4/6.

Réfection définitive : 1 mois maximum après la réfection provisoire comprenant :

- Redécoupage de la chaussée, 0.10 m de part et d'autre des deux lèvres de la tranchée.
- Décaissement sur 19 cm.
- G.B 2 sur 13 cm, (passage en 2 couches)
- B.B.S.G 0/10, non calcaire sur 6 cm.
- Fermeture des joints à l'émulsion de bitume.

- TRANCHÉE SOUS ACCOTEMENT

Les accotements non stabilisés pourront être remblayés avec les matériaux extraits avec l'accord du service gestionnaire. Ils seront remis en état avec de la terre végétale et ensemencés avec un mélange de graminées adapté.

Tranchée ouverte sous accotement ou dépendances, à une distance < à 1.20 m du bord de chaussée:

- Ouverture de la fouille.
- Extraction, puis évacuation des matériaux en décharge.
- Pose du réseau électrique et installation d'un grillage avertisseur à 20 cm au-dessus de la génératrice supérieure.
- Remblaiement en, G.N.T 0/31.5 sur une épaisseur de 75 cm.
- Compactage par couches de 30 cm.
- Réglage et finition soignée de l'accotement ou dépendances, à l'identique, après travaux, apport de terre végétale pour engazonnement aux graminées des zones terrassées : Ray Grass → 45% / Graminées Espèces Locales → 55%, l'ensemble sera dosé à 20 grammes au m2.

- CONTRÔLES DE COMPACITÉ

Les objectifs de densification et la fréquence des contrôles sont fixés par l'annexe 7 règlement de voirie susvisé.

Dépôt de matériaux et de matériel

Les matériaux et matériels nécessaires aux travaux autorisés pourront être mis en dépôt sur l'accotement de la RD 124 avec l'accord du service gestionnaire.

Remise en état

A la fin du chantier, les lieux seront remis en état et tous les déchets (y compris les déblais excédentaires) produits par les travaux seront évacués vers une filière de traitement appropriée.

ARTICLE 3 SÉCURITÉ ET SIGNALISATION DU CHANTIER

L'entreprise chargée des travaux devra signaler le chantier conformément à la réglementation et aux recommandations en vigueur, et notamment le guide « Manuel de chef de chantier – signalisation temporaire ».

Si l'exécution des travaux nécessite un arrêté réglementant la circulation, il devra l'obtenir avant leur début auprès de l'autorité de police compétente.

ARTICLE 4 PRÉVENTION DES RISQUES LIÉS À L'AMIANTE ET AUX HAP

En cas de démolition partielle ou totale de la chaussée, le concessionnaire est tenu d'**effectuer au préalable** et à ses frais un diagnostic sur la présence éventuelle d'amiante ou de HAP. Si celle-ci est avérée, les mesures préventives et le traitement des matériaux produits par le chantier seront pris en charge par le concessionnaire.

ARTICLE 5 DURÉE DES TRAVAUX ET RÉCOLEMENT

La durée des travaux autorisés par le présent arrêté ne devra pas excéder **60 jours à compter du 15 mars 2023**. Le concessionnaire devra prévenir au moins huit jours à l'avance le service gestionnaire de la date prévue pour la fin des travaux afin qu'il puisse contrôler leur conformité au projet autorisé.

Les réseaux implantés devront faire l'objet d'une remise de plans de récolement faisant apparaître les canalisations et les ouvrages principaux réalisés sur la voie publique, dans le délai de trois mois à compter de la réception des travaux.

ARTICLE 6 RESPONSABILITÉ DU BÉNÉFICIAIRE – GARANTIE

Le présent arrêté de voirie est délivré à titre personnel et il ne peut être cédé sans l'accord du Département. Le concessionnaire est responsable vis-à-vis de ce dernier et vis à vis des tiers des dommages de toute nature qui pourraient résulter des travaux ou de l'exploitation de ses ouvrages.

Pendant la durée de l'occupation du domaine, le concessionnaire devra assurer l'entretien des ouvrages qui lui sont concédés à charge pour lui de solliciter l'accord du service gestionnaire de réaliser les travaux correspondants. En ce qui concerne le remblaiement des tranchées et la réfection de la chaussée et des dépendances domaniales, le délai de garantie est fixé à un an à compter du récolement des travaux.

Dans le cas où les prescriptions du présent arrêté de voirie ne seraient pas respectées, le service gestionnaire adressera une mise en demeure au concessionnaire pour y remédier dans un délai déterminé. Si celle-ci est restée sans effet au terme du délai, le service gestionnaire pourra exécuter d'office et aux frais du concessionnaire, les travaux nécessaires.

Les droits des tiers sont et demeurent expressément réservés.

ARTICLE 7 REDEVANCE

Le bénéficiaire du présent arrêté de voirie est soumis à une redevance annuelle en ce qui concerne l'occupation du domaine public. Son montant est calculé selon le barème en vigueur.

Elles devront figurer dans la déclaration annuelle d'occupation du domaine public routier faisant état du patrimoine de l'occupant au 31 décembre et qui sera transmise au Département du Jura au plus tard le 1^{er} juin.

ARTICLE 8 VALIDITÉ DE L'AUTORISATION

Le présent arrêté de voirie est délivré à titre précaire et révocable, et il ne confère aucun droit réel à son bénéficiaire. Il peut être retiré à tout moment, sans indemnités, pour des motifs liés à l'intérêt du domaine public.

Il est consentie pour une durée de **quinze ans** à compter de sa notification, en ce qui concerne l'occupation du domaine public.

En cas de révocation de l'arrêté de voirie ou en cas de non renouvellement au terme de sa validité, le concessionnaire sera tenu si les circonstances l'exigent, de remettre les lieux dans leur état primitif dans le délai d'un mois à compter de la révocation ou du terme de l'autorisation. Passé ce délai, en cas d'inexécution, procès-verbal sera dressé à son encontre, et la remise en état des lieux sera exécutée d'office aux frais du concessionnaire de la présente autorisation..

Le Département peut décider de ne pas imposer pas de remise en état des lieux. Dans cette hypothèse, les ouvrages situés sur le domaine public deviendront sa propriété et il se substituera de plein droit au concessionnaire, y compris pour percevoir les éventuelles rémunérations versées par d'autres occupants au concessionnaire par voie conventionnelle.

Le Département se réserve également le droit de faire déplacer les ouvrages implantés sur le domaine public aux frais du concessionnaire, dès lors que ce déplacement est justifié par des travaux d'aménagement du domaine.

ARTICLE 9 RECOURS


Le concessionnaire est informé qu'il dispose d'un droit d'accès et de rectification des informations le concernant qu'il peut exercer auprès de l'Agence Routière Départementale de Saint-Claude, à l'adresse suivante : ZI du Plan d'Acier – 1 rue des Frères Lumière – 39200 SAINT-CLAUDE.

Le présent arrêté peut faire l'objet d'un recours contentieux devant le tribunal administratif de Besançon, dans un délai de deux mois à compter de sa notification.

Diffusion :

Le concessionnaire pour attribution
Son client pour information
La commune de LES BOUCHOUX pour information
L'ARD SAINT-CLAUDE pour classement

Signature de l'arrêté



Envoyé en préfecture le 01/12/2022

Reçu en préfecture le 01/12/2022

Publié le 01-12-2022

ID : 039-223900010-20221130-ARR_2022_1271-AR



Demande de permission ou d'autorisation de voirie, de permis de stationnement, ou d'autorisation d'entreprendre des travaux
Code de la voirie routière L113-2 ; L115-1 à L116-8 ; L123-8 ; L131-1 à L131-7 ; L141-10 et L141-11
Code général des collectivités territoriales L2213-6 ; L2215-4 et L2215-5
Gestionnaires des réseaux routiers

**Le demandeur**Particulier service public | maître d'œuvre ou conducteur d'opération entreprise

Nom : Prénom :

Dénomination : **ENEDIS**Représenté par : **JOLICLERC FREDERIC**Adresse Numéro : Extension : Nom de la voie : **90 place du maréchal Juin**Code Postal : **39000**Localité : **Lons le Saunier**Pays : **FRANCE**Téléphone : **03 84 35 21 47**

Indiquez l'indicatif pour le pays étranger : vvv

Courriel : frederic.joliclerc@enedis.fr

Si le bénéficiaire est différent du demandeur

Nom : Prénom :

Dénomination : Représenté par :

Adresse Numéro : Extension : Nom de la voie :

Code Postal : Localité : Pays :

Téléphone : vv vv vv vv vv

Indiquez l'indicatif pour le pays étranger : vvv

Courriel :

Localisation du site concerné par la demande

Voie concernée : Autoroute n° Route nationale n° Route départementale n° Voie communale n°

Hors agglomération
En agglomération Point de Repère (PR) routier d'origine d'application : Point de Repère (PR) routier de fin d'application : Adresse Numéro : Extension : Nom de la voie : **DESERTIN LES PRES VOLANTS**Code Postal **39370**Localité : **LES BOUCHOUX**

Document d'urbanisme antérieur (déclaration de travaux ou permis de construire) :

Référence cadastrale : Section(s) : **ZL**Parcelle(s) : **167**

Lieu-dit :

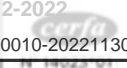
Nature et date des travauxPose de compteur / branchement aux réseaux (1)

	Pose de clôture	Pose de portail (portillon)	Plantations
A l'alignement	Oui <input type="checkbox"/> non <input type="checkbox"/>	Oui <input type="checkbox"/> non <input type="checkbox"/>	Oui <input type="checkbox"/> non <input type="checkbox"/>
En retrait de l'alignement	mètres	mètres	mètres
Dépôt ou Stationnement <input type="checkbox"/> (2)	Saillie ou surplomb <input type="checkbox"/> (2)	Aménagement d'accès <input type="checkbox"/>	Ouvrages divers <input checked="" type="checkbox"/> (1)
Station service <input type="checkbox"/>	Renouvellement <input type="checkbox"/>	Création <input checked="" type="checkbox"/>	

Autres :Date prévue de début d'application **15/11/2022**Durée d'application (en jours calendaires) : **60****Nota** : Pour connaître la délimitation du domaine public routier au droit d'une propriété riveraine, il faut déposer, auprès du gestionnaire de la route concernée et selon les modalités qu'il aura fixées, en complément, une demande d'alignement individuel.

(1) Compléter le cadre ouvrages divers

(2) Compléter le cadre correspondant



Dépôt ou stationnement ⁽²⁾

Demande initiale X Prolongation Référence du permis de stationnement :

Nature du dépôt { Matériaux Benne Grue Etalage
ou { Echafaudage Mobilier Urbain Terrasse de café Vente le long de la voie ou sur aire de service
stationnement { Autres (à préciser) :

Saillie ou surplomb ⁽²⁾

Largeur : de la voie vvv mètres de la saillie vvv mètres
des trottoirs vvv mètres Hauteur sous saillie vvv mètres

Aménagement d'accès ⁽²⁾

Avec franchissement de fossé : Diamètre du tuyau vvv millimètre Longueur vvv mètres
Distance par rapport à l'axe de la chaussée vvv mètres Nature du tuyau :
Sans franchissement de chaussée : Largeur de l'aménagement vvv mètres

Ouvrages divers ⁽²⁾

Travaux sur ouvrages existants Installation nouvelle

Réseaux aériens ou souterrains ou branchement :
Eau potable Eau pluviales GDF Opérateurs réseaux
Eaux usées EDF Autres (à préciser) :

Sous voirie : Tranchée longitudinale 0 mètres 4 mètres
Tranchée transversale 8 mètres 0 mètres
Fonçage 0 mètres 0 mètres

Sous accotement ou trottoirs

Aménagement de surface ou équipements
Stationnement Arrêt bus Passage supérieur ou inférieur Equipement de la route
Autres (à préciser) :

Pièces jointes à la demande ⁽²⁾

Afin de permettre et de faciliter la compréhension et l'instruction du dossier, la demande d'autorisation est accompagnée des pièces suivantes, détaillées par nature de travaux.

1 – Pour toute demande
Plan de situation 1/10 000 ou 1/20 000^{ème} Plan de localisation précis 1/1 000 ou 1/2 000^{ème} ⁽³⁾ Photos x

2 – Pièces complémentaires par nature de demande

2a - Clôtures/portails/Plantations/Dépôts ou stationnement/surplomb
Coupes longitudinales et transversales indiquant l'emprise occupée du domaine public 1/50^{ème}

2b - Aménagement d'accès/ouvrages divers portant atteinte au patrimoine
Plan des ouvrages projetés 1/200 ou 1/500^{ème} Cahiers des coupes techniques de tranchées
Plan de détails de franchissement des points singuliers 1/50^{ème}

2c - Station service : Plan d'implantation des pistes avec signalisation de police 1/200 ou 1/500^{ème}

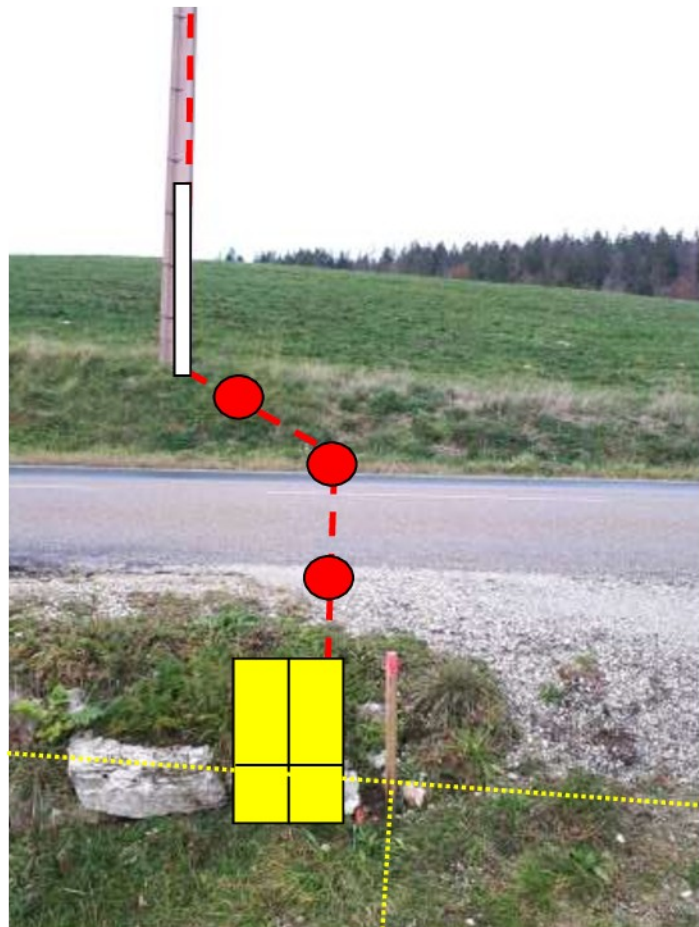
J'atteste de l'exactitude des informations fournies
Fait à : LONS LE SAUNIER Le : 15/11/2022
Nom : JOLICLERC Prénom : FREDERIC Qualité : **Technicien Raccordement**



Mme Marisa REDONDO, DESERTIN, LES PRES VOLANTS,

39370 LES BOUCHOUX

Tél 06 77 99 73 96



Travaux ENEDIS :

Réaliser branchement neuf complet aéro-souterrain 12kVA MONOPHASE type 2
Poser côte à côte une borne CIBE (6980805) et une borne CIBE (6980918) contre l'enrochement.

Faire fouille 16m (3 boules marqueur) du poteau à la borne CIBE ENEDIS + poser gaine TPC90 rouge

Faire descente aéro-sout en 4x35 ALU 30m jusqu'au CIBE

Poser protection A/S

Poser LINKY G3 MONOPHASE + DISJONCTEUR 60A SELECTIF

Dossier suivi par JOLICLERC Frédéric 06 48 46 06 04

Travaux CLIENT :

Reprise installation électrique sous disjoncteur ENEDIS dans la borne en limite de propriété par votre électricien

CONSUEL obligatoire pour la mise en service.

Enedis
L'ÉLECTRICITÉ EN RESEAU

Enedis
Au titre de ce plan, il est entendu qu'Enedis ne communique que les informations relatives aux ouvrages, au sens des articles R. 554-1 et R. 554-2 du code de l'environnement, exploités par elle dans l'emprise des travaux indiqués par le déclarant. Cette communication s'opère donc à l'exclusion de tout autre ouvrage pouvant figurer sur ce document (ex: éclairage, autres distributeurs d'électricité, ...)

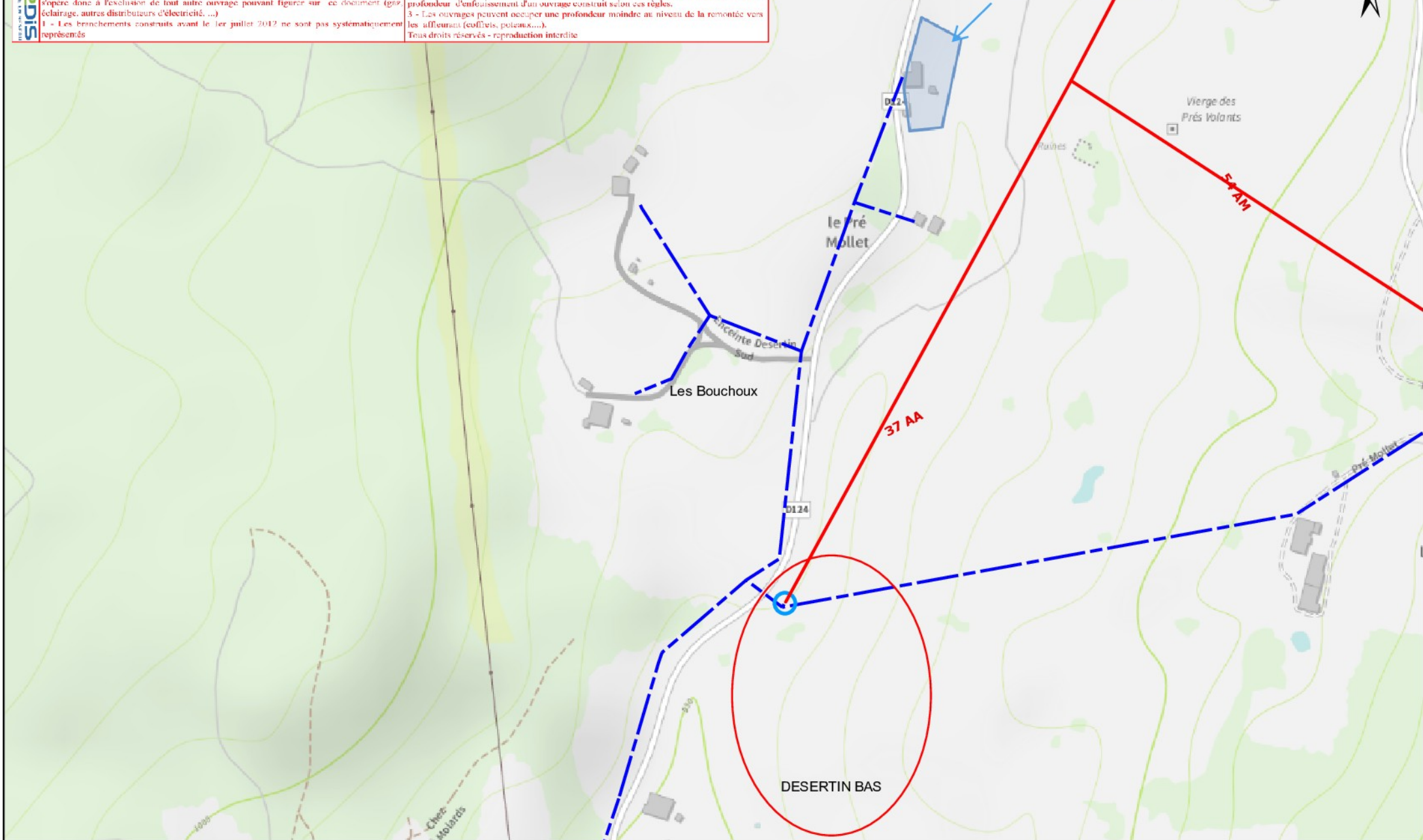
2 - A titre indicatif et sauf mention expresse, les ouvrages souterrains ont été construits à une profondeur moyenne de 0,50 m sous trottoir ou accotement et de 0,85 m sous chaussée. Toutefois, des contraintes de construction et des opérations éventuelles de décaissement ou de remblaiement survenues depuis la pose de l'ouvrage, ont pu modifier la profondeur d'enfouissement d'un ouvrage construit selon ses règles.

3 - Les ouvrages peuvent occuper une profondeur moindre au niveau de la remontée vers les affleurements (soufflets, poteaux, ...).

1 - Les branchements construits avant le 1er juillet 2012 ne sont pas systématiquement représentés.

Tous droits réservés - reproduction interdite

**PROJET REDONDE
PARCELLES 151-15**



21/10/2022
15:00:05