

ARRÊTÉ N° ARR_2022_1305_AT_RD4_HAUTEROCHE
Portant accord technique de voirie

Service : PPR - ROUTES - SDEE - ARD CHAMPAGNOLE

LE PRÉSIDENT DU CONSEIL DÉPARTEMENTAL

- VU La demande en date du 5 décembre 2022 par laquelle ENEDIS, 57 rue Bersot, 25000 BESANCON, représentant la Mairie de Hauteroche sollicite l'autorisation d'exécuter des travaux de raccordement au réseau électrique dans l'emprise de la Route Départementale n° 4, au droit du 1, grande rue- Crançot – 39570 HAUTEROCHE;
- VU Le code général des collectivités territoriales et notamment les articles L3221-4, L3221-5 et L3333-8 ;
- VU Le code de la voirie routière et notamment les articles L113-2 à L113-7 ;
- VU Le code de l'énergie et notamment les articles L323-3 et L433-3 ;
- VU Le code général des propriétés des personnes publiques et notamment les articles L2121-1 à L2122-5 ;
- VU Le règlement de voirie départementale approuvé le 28 mai 2010 ;
- VU L'arrêté en vigueur de délégation permanente de signature consentie à M. le Chef d'Agence Routière Départementale de Champagnole ;
- VU L'état des lieux ;

ARRÊTE

ARTICLE 1 ACCORD TECHNIQUE

Le concessionnaire désigné dans la demande susvisée est en droit d'exécuter sur la Route Départementale n° 4 commune de HAUTEROCHE, les travaux énoncés dans sa demande à charge pour lui de se conformer aux dispositions du présent arrêté.

Le présent titre ne confère pas à son bénéficiaire le droit réel prévu aux articles L1311-5 à L1311-8 du code général des collectivités territoriales.

ARTICLE 2 PRESCRIPTIONS TECHNIQUES

Les dispositions de l'article 39 du règlement de voirie susvisé sont applicables sous réserves des prescriptions particulières fixées par le présent arrêté.

Implantation et ouverture du chantier

Le concessionnaire préviendra le service gestionnaire de la voirie de la date du commencement des travaux. Les ouvrages à réaliser seront implantés en sa présence.

Une tranchée longitudinale sera implantée sous le départ fr chaussée communale du PR 11+0538 au PR 11+0540.

Une tranchée transversale sera implantée sous chaussée au PR 11+0540.

Mode opératoire

- TRANCHÉE SOUS CHAUSSÉE

Tranchée ouverte sous chaussée souple - réseau secondaire non renforcé:

- Sciage soigné de la chaussée à la scie diamantée, ouverture de la fouille.
- Extraction, évacuation des matériaux en décharge.
- Pose du réseau, enrobage de celui-ci en sable, sur une épaisseur de 20 cm.
- Installation d'un grillage avertisseur, à 10 cm au-dessus de la génératrice supérieure.
- Remblaiement en G.N.T 0/31.5.
- Compactage par couches de 30 cm.

Réfection provisoire : dès la fin des travaux, à l'enrobé à froid ou à l'émulsion de bitume bicouche, gravillons 6/10 et 4/6.

Réfection définitive : environ 2 à 3 mois après la réfection provisoire, comprenant :

- Redécoupage de la chaussée, 0.10 m de part et d'autre des deux lèvres de la tranchée.
- Décaissement de celle-ci sur 6 cm, réalisation d'un B.B.S.G 0/10, non calcaire.
- Fermeture des joints à l'émulsion de bitume.

- CONTRÔLES DE COMPACITÉ

Les objectifs de densification et la fréquence des contrôles sont fixés par l'annexe 7 règlement de voirie susvisé.

Dépôt de matériaux et de matériel

Les matériaux et matériels nécessaires aux travaux autorisés pourront être mis en dépôt sur l'accotement de la RD 4 avec l'accord du service gestionnaire.

Remise en état

A la fin du chantier, les lieux seront remis en état et tous les déchets (y compris les déblais excédentaires) produits par les travaux seront évacués vers une filière de traitement appropriée.

ARTICLE 3 SÉCURITÉ ET SIGNALISATION DU CHANTIER

L'entreprise chargée des travaux devra signaler le chantier conformément à la réglementation et aux recommandations en vigueur, et notamment le guide « Manuel de chef de chantier – signalisation temporaire ».

Si l'exécution des travaux nécessite un arrêté réglementant la circulation, il devra l'obtenir avant leur début auprès de l'autorité de police compétente.

ARTICLE 4 PRÉVENTION DES RISQUES LIÉS À L'AMIANTE ET AUX HAP

En cas de démolition partielle ou totale de la chaussée, le concessionnaire est tenu d'**effectuer au préalable** et à ses frais un diagnostic sur la présence éventuelle d'amiante ou de HAP. Si celle-ci est avérée, les mesures préventives et le traitement des matériaux produits par le chantier seront pris en charge par le concessionnaire.

ARTICLE 5 DURÉE DES TRAVAUX ET RÉCOLEMENT

La durée des travaux autorisés par le présent arrêté ne devra pas excéder 7 jours. Le concessionnaire devra prévenir au moins huit jours à l'avance le service gestionnaire de la date prévue pour la fin des travaux afin qu'il puisse contrôler leur conformité au projet autorisé.

Les réseaux implantés devront faire l'objet d'une remise de plans de récolement faisant apparaître les canalisations et les ouvrages principaux réalisés sur la voie publique, dans le délai de trois mois à compter de la réception des travaux.

ARTICLE 6 RESPONSABILITÉ DU BÉNÉFICIAIRE – GARANTIE

Le présent arrêté de voirie est délivré à titre personnel et il ne peut être cédé sans l'accord du Département. Le concessionnaire est responsable vis-à-vis de ce dernier et vis-à-vis des tiers des dommages de toute nature qui pourraient résulter des travaux ou de l'exploitation de ses ouvrages.

Pendant la durée de l'occupation du domaine, le concessionnaire devra assurer l'entretien des ouvrages qui lui sont concédés à charge pour lui de solliciter l'accord du service gestionnaire de réaliser les travaux correspondants. En ce qui concerne le remblaiement des tranchées et la réfection de la chaussée et des dépendances domaniales, le délai de garantie est fixé à un an à compter du récolement des travaux.

Dans le cas où les prescriptions du présent arrêté de voirie ne seraient pas respectées, le service gestionnaire adressera une mise en demeure au concessionnaire pour y remédier dans un délai déterminé. Si celle-ci est restée sans effet au terme du délai, le service gestionnaire pourra exécuter d'office et aux frais du concessionnaire, les travaux nécessaires.

Les droits des tiers sont et demeurent expressément réservés.

ARTICLE 7 REDEVANCE

Le bénéficiaire du présent arrêté de voirie est soumis à une redevance annuelle en ce qui concerne l'occupation du domaine public. Son montant est calculé selon le barème en vigueur.

Elles devront figurer dans la déclaration annuelle d'occupation du domaine public routier faisant état du patrimoine de l'occupant au 31 décembre et qui sera transmise au Département du Jura au plus tard le 1^{er} juin.

ARTICLE 8 VALIDITÉ DE L'AUTORISATION

Le présent arrêté de voirie est délivré à titre précaire et révocable, et il ne confère aucun droit réel à son bénéficiaire. Il peut être retiré à tout moment, sans indemnités, pour des motifs liés à l'intérêt du domaine public.

Il est consentie pour une durée de **quinze ans** à compter de sa notification, en ce qui concerne l'occupation du domaine public.

En cas de révocation de l'arrêté de voirie ou en cas de non renouvellement au terme de sa validité, le concessionnaire sera tenu si les circonstances l'exigent, de remettre les lieux dans leur état primitif dans le délai d'un mois à compter de la révocation ou du terme de l'autorisation. Passé ce délai, en cas d'inexécution, procès-verbal sera dressé à son encontre, et la remise en état des lieux sera exécutée d'office aux frais du concessionnaire de la présente autorisation..

Le Département peut décider de ne pas imposer pas de remise en état des lieux. Dans cette hypothèse, les ouvrages situés sur le domaine public deviendront sa propriété et il se substituera de plein droit au concessionnaire, y compris pour percevoir les éventuelles rémunérations versées par d'autres occupants au concessionnaire par voie conventionnelle.

Le Département se réserve également le droit de faire déplacer les ouvrages implantés sur le domaine public aux frais du concessionnaire, dès lors que ce déplacement est justifié par des travaux d'aménagement du domaine.

ARTICLE 9 RECOURS

Le concessionnaire est informé qu'il dispose d'un droit d'accès et de rectification des informations le concernant qu'il peut exercer auprès de l'Agence Routière Départementale de Champagnole, à l'adresse suivante : 22 rue Gédéon David – BP28 – 39301 CHAMPAGNOLE

Le présent arrêté peut faire l'objet d'un recours contentieux devant le tribunal administratif de Besançon, dans un délai de deux mois à compter de sa notification.

Diffusion :

Le concessionnaire pour attribution

La commune de HAUTEROCHE pour information

L'ARD de CHAMPAGNOLE pour classement

Signature de l'arrêté



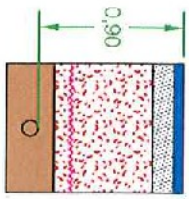
Réseau Secondaire chaussée souple

Profondeur des canalisations et réseaux :

Les canalisations ou réseaux divers seront posées, sauf dérogation, de façon à ce que la distance entre la génératrice supérieure et la surface du sol ne soit pas inférieur à :

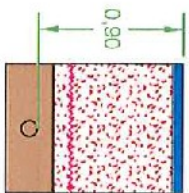
- 0.90 m sous chaussée ou sous accotement
- 0.60 m sous espace vert ou sous trottoir en agglomération

sous chaussée



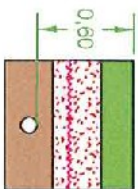
6 cm BBSG
1.3 cm GB 3 (2)
61 cm GNT 0/31.5
enrobage (1)

sous accotement stabilisé



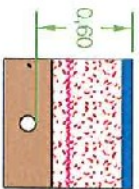
ép. à déterminer suivant type de revêtement
75 cm GNT 0/31.5
enrobage (1)

sous espace vert



20 cm terre végétale
30 cm GNT 0/31.5
enrobage (1)

sous trottoir



ép. à déterminer suivant type de revêtement
45 cm GNT 0/31.5
enrobage (1)

- (1) l'enrobage doit dépasser de 10 cm la génératrice supérieure de la canalisation
- (2) sur les sections non renforcées, le pétitionnaire pourra utiliser de la GNT 0/31.5 après accord du gestionnaire de la voie.

dispositif avertisseur

Clerc Christelle

De: GUIGON Delphine <delphine.guigon@enedis.fr>
Envoyé: lundi 5 décembre 2022 11:19
À: Agence routiere Champagnole
Cc: mairie@hauteroche39.fr
Objet: ENEDIS - Demande d'Autorisation de Travaux -D4--- Dossier 31298037 - RACS-39177-MAIRIE DE HAUTEROCHE
Pièces jointes: plan 500.PDF; plan 1000.PDF; planCadastralSimple.pdf; Demande d'autorisation de voirie(23).rtf; ETUDE MAIRIE HAUTEROCHE .pdf

Bonjour,

Dans le cadre de la demande de raccordement d'un de vos administrés, des travaux de terrassement sur le domaine public sont nécessaires.

Vous trouverez ci-joint notre demande ainsi que les divers documents précisant les travaux que nous allons réaliser. Nous vous remercions de prendre connaissance de ceux-ci et de nous indiquer votre avis ainsi que les prescriptions que vous jugerez utiles.

Notre prestataire vous transmettra une DICT une fois les travaux programmables.

Nous restons disponibles pour tout renseignement complémentaire.

Bien cordialement,

Privé	Libre	Interne	Restreint	Confidentiel
		X		

ENEDIS

Delphine Guigon
Technicienne Raccordement
Agence Raccordement
Marché Grand Public et Professionnel
Direction Régionale AFC
90 place du ML Juin
39000 LONS LE SAUNIER
+33 (0) 6.70.09.63.21.
delphine.guigon@enedis.fr

Merci de penser à l'environnement avant d'imprimer ce message. Ce message est destiné exclusivement aux personnes ou entités auxquelles il est adressé et peut contenir des informations privilégiées ou confidentielles. Si vous n'avez reçu ce document par erreur, merci de nous l'indiquer par retour et procéder à sa destruction.
Please consider the environment before printing this message. This message is intended for the use of the individual or entity to whom it is addressed and may contain information that is privileged or confidential. If you have received this communication by mistake, please notify us immediately by electronic mail, and delete the original message.

Accueil Raccordement Électricité
Alsace Franche Comté

ARD CHAMPAGNOLE
CERD POLIGNY
ZI NICOLAS LEDOUX
39800 POLIGNY

Téléphone : 09 70 83 19 70 - (appel non surtaxé)
du lundi au vendredi de 8h00 à 17h00
Télécopie : 00 00 00 00 00
Adresse mél : are-alsacefranchecomte@enedis.fr
N° affaire Enedis : 31298037
Objet : Demande d'autorisation de voirie.

Lons le Saunier, le 05/12/2022

Madame, Monsieur,

Veillez trouver ci-joint une demande d'autorisation de voirie concernant un raccordement situé à l'adresse suivante :

1 GRANDE RUE (MAIRIE DE HAUTEROCHE°
CRANCOT
39570 HAUTEROCHE

Nous restons à votre disposition pour tout renseignement complémentaire et vous prions d'agréer, Madame, Monsieur, nos sincères salutations.

Delphine GUIGON
Conseiller Clientèle Distributeur

1/2

Enedis est une entreprise de service public, gestionnaire du réseau de distribution d'électricité. Elle développe, exploite, modernise le réseau électrique et gère les données associées. Elle réalise les raccordements des clients, le dépannage 24h/24, 7j/7, le relevé des compteurs et toutes les interventions techniques. Enedis est indépendante des fournisseurs d'énergie qui sont chargés de la vente et de la gestion du contrat de fourniture d'électricité.

DEMANDE DE PERMISSION DE VOIRIE OU D'ACCORD TECHNIQUE

Sous couvert de Monsieur le Maire de la commune de : HAUTEROCHE

Si vous n'êtes pas le gestionnaire de la voirie concernée, nous vous serions reconnaissants de bien vouloir transmettre cette demande au service compétent et de retourner une copie à Enedis

DEMANDEUR	Nom : ENEDIS - AGENCE RACCORDEMENT AFC Adresse : 57 RUE BERSOT BP 1209 25004 BESANCON Cedex Téléphone : 09 70 83 19 70 Adresse mél : are-alsacefranchecomte@enedis.fr Télécopie : N° affaire Enedis : 31298037
LOCALISATION DES TRAVAUX	Bénéficiaire : MAIRIE DE HAUTEROCHE Adresse des travaux : 1 GRANDE RUE CRANCOT 39570 HAUTEROCHE Références cadastrales : Type de voie : Départementale
OBJET DE LA DEMANDE	Construction ou modification d'un branchement électricité sur domaine public
ENTREPRISE INTERVENANT (éventuellement)	Nom : Non disponible Adresse : Non disponible Téléphone : Non disponible Adresse mél : Non disponible Télécopie : Non disponible
PERIODE D'INTERVENTION (OU D'OCCUPATION)	Travaux programmables, semaine : Non renseigné
PIECES JOINTES A LA DEMANDE	
LOCALISATION ET ENCOMBREMENT DES FOUILLES	Longueur de l'ouvrage : 12 mètres D4 Localisation : D4 Technique de réalisation : Trottoir : 2 mètres Chaussée : 10 mètres
MODALITÉS D'EXPLOITATION DU CHANTIER	
RENSEIGNEMENTS COMPLEMENTAIRES	

A Lons le Saunier le 05/12/2022

Signature du demandeur
Delphine GUIGON

Date de dépôt en mairie :

Transmis au service gestionnaire de la voirie avec avis : favorable défavorable

Observations éventuelles et motivations de l'avis défavorable :

OSR 31298037 BRANCHEMENT NEUF SOUT MONO TY

MAIRIE, 1 Grande Rue CRANCOT

HAUTEROCHE

Tél: 03.84.48.2208 ou M Gallinet : 06.70.74.74.31.

Envoyé en préfecture le 08/12/2022

Reçu en préfecture le 08/12/2022

Publié le 08-12-2022

SLO

ID : 039-223900010-20221207-ARR_2022_1305-AR



Travaux ENEDIS :

Faire réalisation brcht neuf sout 36KVA TRI Type 1

Faire pose Borne CIBE (6980805) sur le mur.

Faire fouille de 12m (+ 3BM). Se raccorder Dans la REMBT

Tirer Liaison A câble en 4x35 alu sout (20 m).

Faire raccordement dans la REMBT.

Faire pose platine 25x55 TRI (6981220) au dos de la pénétration du branchement (goulotte + pied de goulotte).

Faire pose LINKY G3 TRI+ DISJ 30/60A sélectif.

Dossier suivi par Delphine GUIGON (06 70 09 63 21)

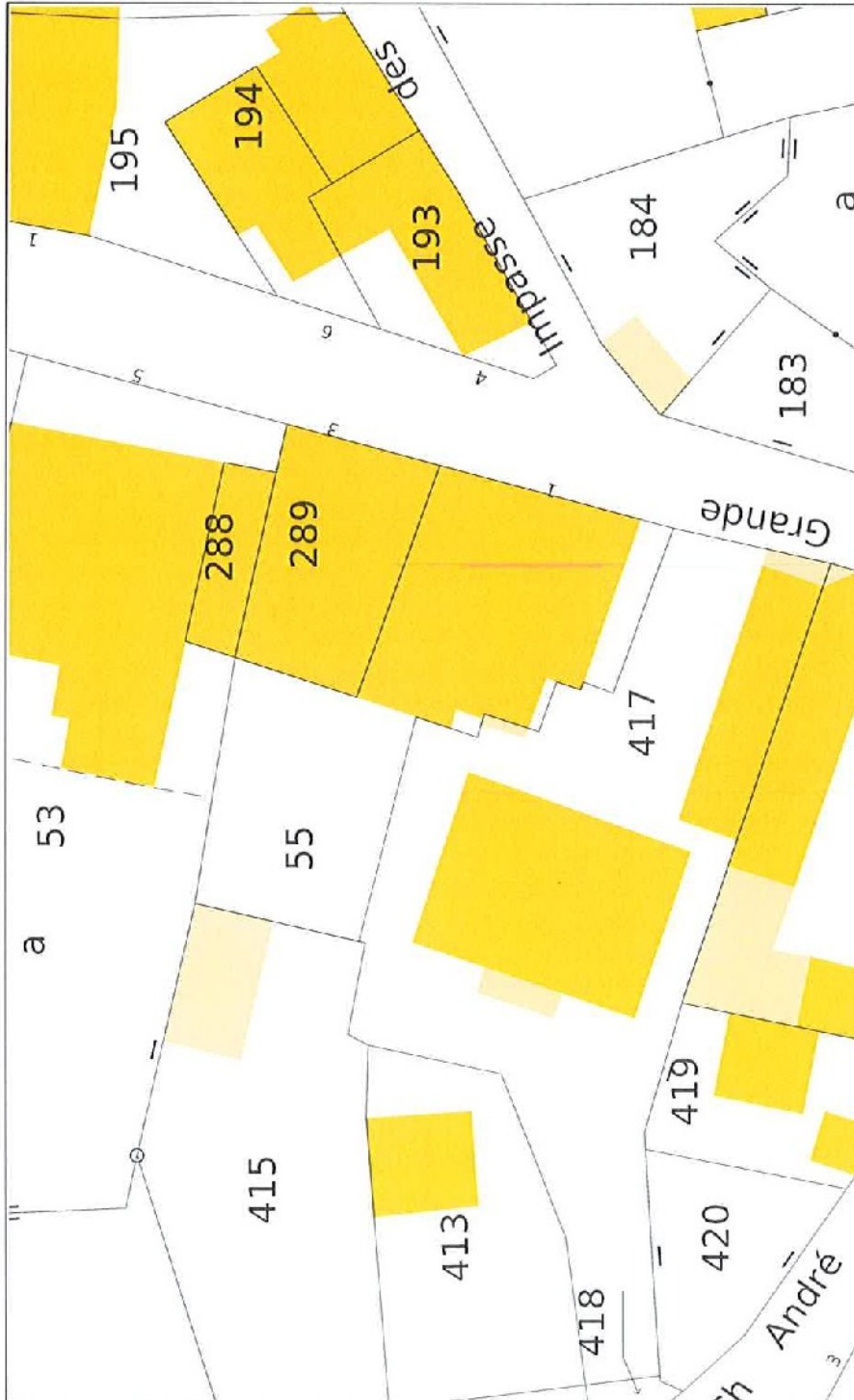
Ne pas mettre en service.

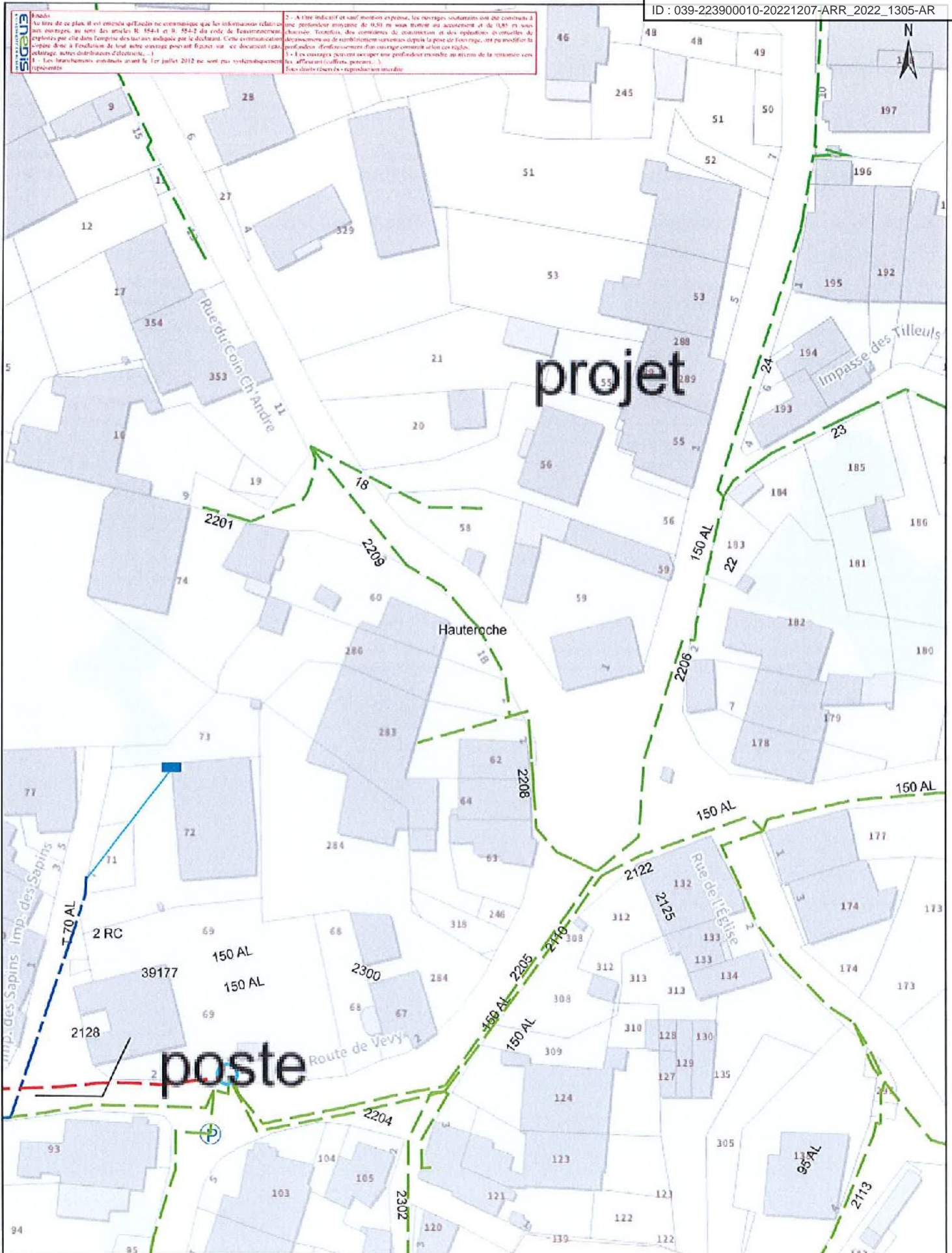
Travaux client :

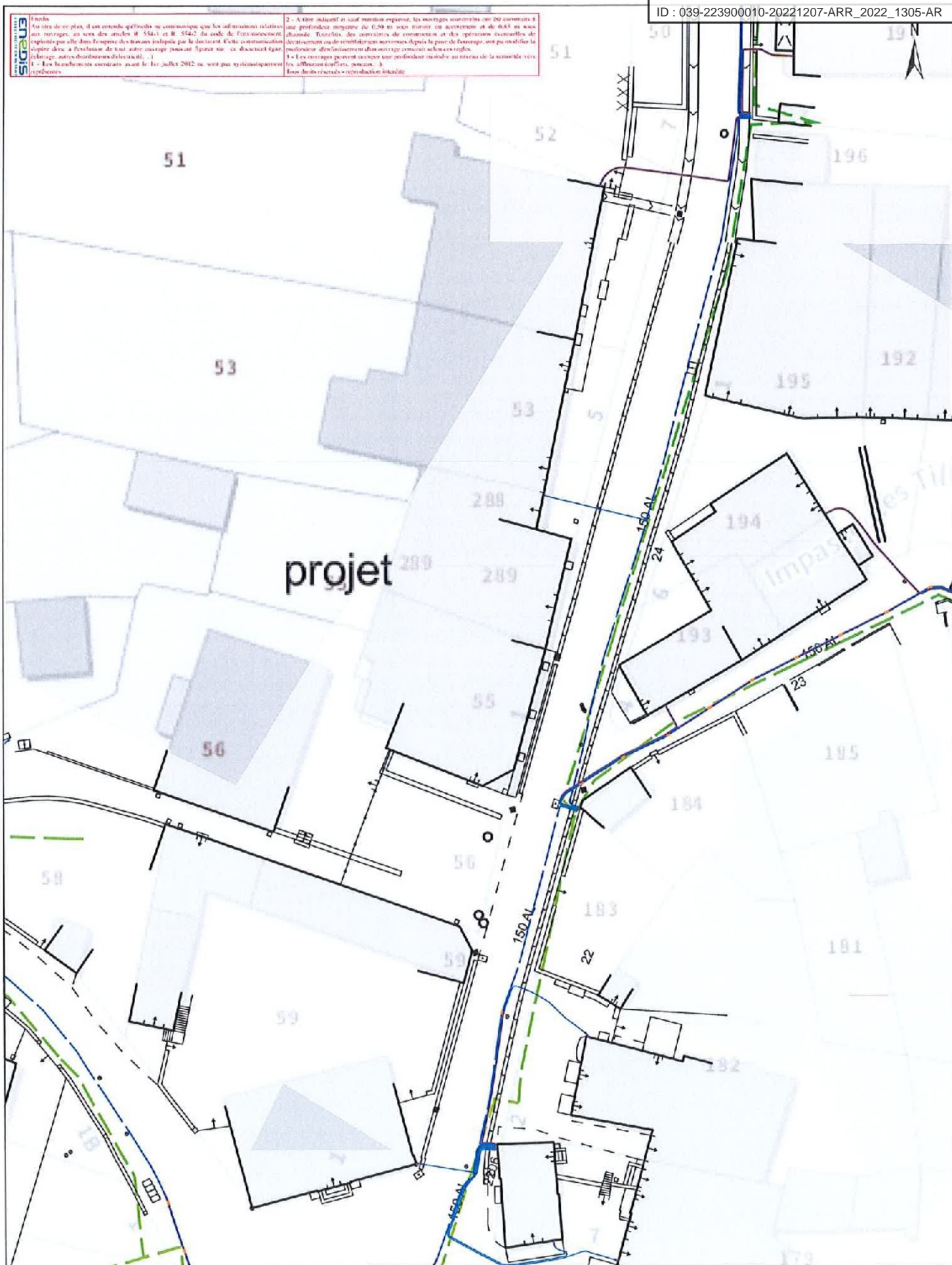
Passer gaine TPC 90 entre futur coffret et le mur intérieur

Reprise de l'installation par votre électricien pour alimentation sortie de disjoncteur

1 Consuel Obligatoire pour les mise en service







SIGNEUR
Finché
Au titre de ce plan, il est entendu qu'après avoir communiqué que les informations relatives
aux ouvrages, au sens des articles R. 534-1 et R. 534-2 du code de l'équipement
exploités par elle dans l'emprise des travaux indiqués par le document. Cette communication
s'opère dans le respect de tout autre ouvrage pouvant figurer sur ce document (gare
éclairage, autres distributions de courant).
1 - Les travaux effectués avant le 1er juillet 2012 ne sont pas rétroclassés
régulièrement.

2 - A titre indicatif et sauf mention expresse, les ouvrages souterrains ont été construits à
une profondeur moyenne de 0,50 m sous terrain ou autrement et de 0,65 m sous
chaussée. Toutefois, des anomalies de construction et des opérations éventuelles de
dévoisement ou de remblaiement survenues depuis la pose de l'ouvrage, ont pu modifier la
profondeur effectivement des ouvrages construits selon ces règles.
3 - Les ouvrages ne sont pas rétroclassés à une profondeur moindre au niveau de la sensibilité vers
les affluents souterrains, pontons...
Tous droits réservés - reproduction interdite



30/11/2022
14:57:18