

**ARRÊTÉ N° ARR\_2022\_1376\_AT\_RD109\_ORGELET**  
Portant accord technique de voirie

Service : PPR - ROUTES - SDEE - ARD LONS

**LE PRÉSIDENT DU CONSEIL DÉPARTEMENTAL**

- VU La demande en date du 07/12/2022 par laquelle ENEDIS située 90 Place du Maréchal Juin 39000 Lons Le Saunier, représentée par M. Frédéric JOLICLERC, sollicite l'autorisation d'exécuter des travaux de raccordement électrique dans l'emprise de la Route Départementale n° 109 au droit du n° 26 Bis, Avenue Lacuzon 39270 ORGELET ;
- VU Le code général des collectivités territoriales et notamment les articles L3221-4, L3221-5 et L3333-8 ;
- VU Le code de la voirie routière et notamment les articles L113-2 à L113-7 ;
- VU Le code de l'énergie et notamment les articles L323-3 et L433-3 ;
- VU Le code général des propriétés des personnes publiques et notamment les articles L2121-1 à L2122-5 ;
- VU Le règlement de voirie départementale approuvé le 28 mai 2010 ;
- VU L'arrêté en vigueur de délégation permanente de signature consentie à M. le Chef d'Agence Routière Départementale de Lons Le Saunier ;
- VU L'état des lieux ;

ARRÊTE

**ARTICLE 1 ACCORD TECHNIQUE**

Le concessionnaire désigné dans la demande susvisée est en droit d'exécuter sur la Route Départementale n° 109, commune d' ORGELET, les travaux énoncés dans sa demande à charge pour lui de se conformer aux dispositions du présent arrêté.

Le présent titre ne confère pas à son bénéficiaire le droit réel prévu aux articles L1311-5 à L1311-8 du code général des collectivités territoriales.

## ARTICLE 2 PRESCRIPTIONS TECHNIQUES

Les dispositions de l'article 39 du règlement de voirie susvisé sont applicables sous réserves des prescriptions particulières fixées par le présent arrêté.

### **Implantation et ouverture du chantier**

Le concessionnaire préviendra le service gestionnaire de la voirie de la date du commencement des travaux. Les ouvrages à réaliser seront implantés en sa présence.

La tranchée transversale sera implantée sous chaussée au PR 0+0595.

La tranchée longitudinale sera implantée sous accotement du PR 0+0595 au PR 0+0591.

### **Mode opératoire**

- TRAVERSÉE SOUS CHAUSSÉE

La traversée au PR 0+0595 s'effectuera par tranchée réalisée et remblayée conformément à l'annexe 7 du règlement de voirie susvisé (le schéma type de remblaiement est joint en annexe) et aux dispositions suivantes.

- TRANCHÉE SOUS CHAUSSÉE

Tranchée ouverte sous chaussée souple – réseau structurant ou primaire:

- Sciage soigné de la chaussée à la scie diamantée, ouverture de la fouille.
- Extraction, évacuation des matériaux en décharge.
- Pose du réseau, enrobage de celui-ci en sable, sur une épaisseur de 20 cm.
- Installation d'un grillage avertisseur, à 10 cm au-dessus de la génératrice supérieure.
- Remblaiement successif en G.N.T 0/80 sur une épaisseur de 57 cm, G.N.T 0/31.5 sur une épaisseur de 20 cm.
- Compactage par couches de 20 à 30 cm.

Réfection provisoire : dès la fin des travaux, à l'enrobé à froid ou à l'émulsion de bitume bicouche, gravillons 6/10 et 4/6.

Réfection définitive : environ 2 à 3 mois après la réfection provisoire comprenant :

- Redécoupage de la chaussée, 0.10 m de part et d'autre des deux lèvres de la tranchée.
- Décaissement sur 23 cm.
- G.B 2 sur 17 cm, (passage en 2 couches)
- B.B.S.G 0/10, non calcaire sur 6 cm.
- Fermeture des joints à l'émulsion de bitume.

- CONTRÔLES DE COMPACITÉ

Les objectifs de densification et la fréquence des contrôles sont fixés par l'annexe 7 règlement de voirie susvisé.

### **Dépôt de matériaux et de matériel**

Les matériaux et matériels nécessaires aux travaux autorisés pourront être mis en dépôt sur l'accotement de la RD 109 avec l'accord du service gestionnaire.

### **Remise en état**

A la fin du chantier, les lieux seront remis en état et tous les déchets (y compris les déblais excédentaires) produits par les travaux seront évacués vers une filière de traitement appropriée.

### ARTICLE 3 SÉCURITÉ ET SIGNALISATION DU CHANTIER

L'entreprise chargée des travaux devra signaler le chantier conformément à la réglementation et aux recommandations en vigueur, et notamment le guide « Manuel de chef de chantier – signalisation temporaire ».

Si l'exécution des travaux nécessite un arrêté réglementant la circulation, il devra l'obtenir avant leur début auprès de l'autorité de police compétente.

### ARTICLE 4 PRÉVENTION DES RISQUES LIÉS À L'AMIANTE ET AUX HAP

En cas de démolition partielle ou totale de la chaussée, le concessionnaire est tenu d'**effectuer au préalable** et à ses frais un diagnostic sur la présence éventuelle d'amiante ou de HAP. Si celle-ci est avérée, les mesures préventives et le traitement des matériaux produits par le chantier seront pris en charge par le concessionnaire.

### ARTICLE 5 DURÉE DES TRAVAUX ET RÉCOLEMENT

La durée des travaux autorisés par le présent arrêté ne devra pas excéder 2 semaines. Le concessionnaire devra prévenir au moins huit jours à l'avance le service gestionnaire de la date prévue pour la fin des travaux afin qu'il puisse contrôler leur conformité au projet autorisé.

Les réseaux implantés devront faire l'objet d'une remise de plans de récolement faisant apparaître les canalisations et les ouvrages principaux réalisés sur la voie publique, dans le délai de trois mois à compter de la réception des travaux.

### ARTICLE 6 RESPONSABILITÉ DU BÉNÉFICIAIRE – GARANTIE

Le présent arrêté de voirie est délivré à titre personnel et il ne peut être cédé sans l'accord du Département. Le concessionnaire est responsable vis-à-vis de ce dernier et vis-à-vis des tiers des dommages de toute nature qui pourraient résulter des travaux ou de l'exploitation de ses ouvrages.

Pendant la durée de l'occupation du domaine, le concessionnaire devra assurer l'entretien des ouvrages qui lui sont concédés à charge pour lui de solliciter l'accord du service gestionnaire de réaliser les travaux correspondants. En ce qui concerne le remblaiement des tranchées et la réfection de la chaussée et des dépendances domaniales, le délai de garantie est fixé à un an à compter du récolement des travaux.

Dans le cas où les prescriptions du présent arrêté de voirie ne seraient pas respectées, le service gestionnaire adressera une mise en demeure au concessionnaire pour y remédier dans un délai déterminé. Si celle-ci est restée sans effet au terme du délai, le service gestionnaire pourra exécuter d'office et aux frais du concessionnaire, les travaux nécessaires.

Les droits des tiers sont et demeurent expressément réservés.

### ARTICLE 7 REDEVANCE

Le bénéficiaire du présent arrêté de voirie est soumis à une redevance annuelle en ce qui concerne l'occupation du domaine public. Son montant est calculé selon le barème en vigueur.

Elles devront figurer dans la déclaration annuelle d'occupation du domaine public routier faisant état du patrimoine de l'occupant au 31 décembre et qui sera transmise au Département du Jura au plus tard le 1<sup>er</sup> juin.

## ARTICLE 8 VALIDITÉ DE L'AUTORISATION

Le présent arrêté de voirie est délivré à titre précaire et révoquant, et il ne confère aucun droit réel à son bénéficiaire. Il peut être retiré à tout moment, sans indemnités, pour des motifs liés à l'intérêt du domaine public.

Il est consentie pour une durée de **quinze ans** à compter de sa notification, en ce qui concerne l'occupation du domaine public.

En cas de révocation de l'arrêté de voirie ou en cas de non renouvellement au terme de sa validité, le concessionnaire sera tenu si les circonstances l'exigent, de remettre les lieux dans leur état primitif dans le délai d'un mois à compter de la révocation ou du terme de l'autorisation. Passé ce délai, en cas d'inexécution, procès-verbal sera dressé à son encontre, et la remise en état des lieux sera exécutée d'office aux frais du concessionnaire de la présente autorisation..

Le Département peut décider de ne pas imposer pas de remise en état des lieux. Dans cette hypothèse, les ouvrages situés sur le domaine public deviendront sa propriété et il se substituera de plein droit au concessionnaire, y compris pour percevoir les éventuelles rémunérations versées par d'autres occupants au concessionnaire par voie conventionnelle.

Le Département se réserve également le droit de faire déplacer les ouvrages implantés sur le domaine public aux frais du concessionnaire, dès lors que ce déplacement est justifié par des travaux d'aménagement du domaine.

## ARTICLE 9 RECOURS

Le concessionnaire est informé qu'il dispose d'un droit d'accès et de rectification des informations le concernant qu'il peut exercer auprès de l'Agence Routière Départementale de Lons Le Saunier, à l'adresse suivante : 45 Route de Chilly 39570 Messia Sur Sorne.

Le présent arrêté peut faire l'objet d'un recours contentieux devant le tribunal administratif de Besançon, dans un délai de deux mois à compter de sa notification.

Diffusion :

Le concessionnaire pour attribution

[frederic.jolclerc@enedis.fr](mailto:frederic.jolclerc@enedis.fr)

La commune d'Orgelet pour information

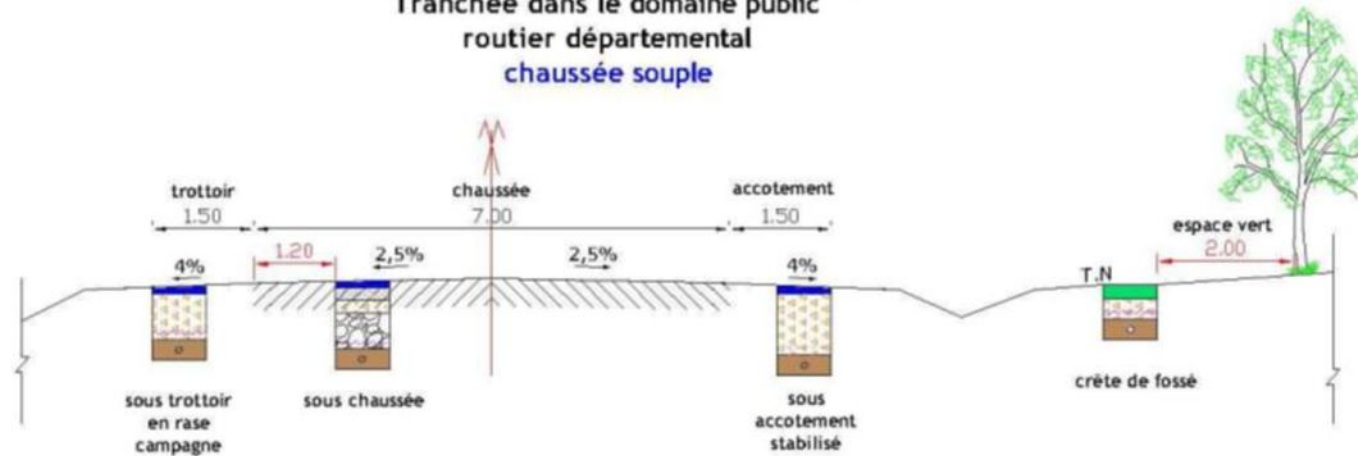
L'ARD de Lons pour classement

**Signature de l'arrêté**



## Réseau Structurant et Primaire

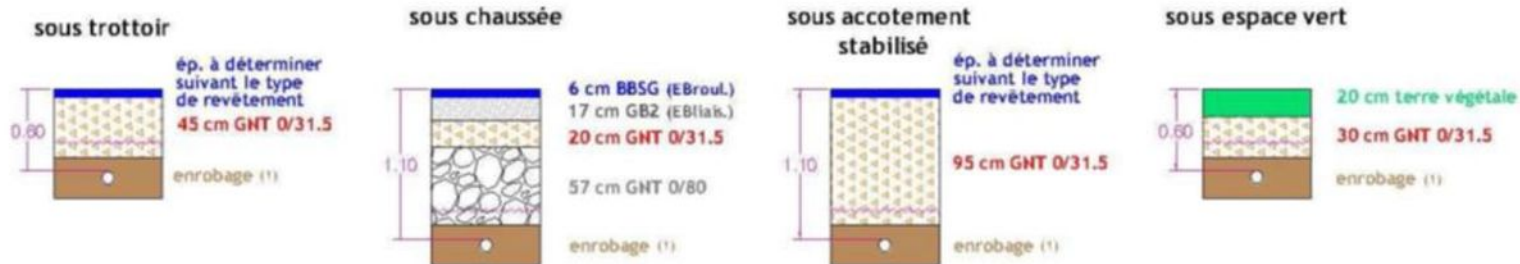
Tranchée dans le domaine public  
 routier départemental  
 chaussée souple



### Profondeur des canalisations et réseaux :

Les canalisations ou réseaux divers seront posés, sauf dérogation, de façon à ce que la distance entre la génératrice supérieure et la surface du sol ne soit pas inférieur à :

- 1.10 m sous chaussée ou sous accotement
- 0.60 m sous espace vert ou sous trottoir en agglomération



(1) l'enrobage doit dépasser de 10 cm la génératrice supérieur de la canalisation  
 ———— dispositif avertisseur

Envoyé en préfecture le 16/12/2022

Reçu en préfecture le 16/12/2022

Publié le 16-12-2022

SLO

ID : 039-223900010-20221216-ARR\_2022\_1376-AR



**Demande de permission ou d'autorisation de voirie, de permis de stationnement, ou d'autorisation d'entreprendre des travaux**  
Code de la voirie routière L113-2 ; L115-1 à L116-8 ; L123-8 ; L131-1 à L131-7 ; L141-10 et L141-11  
Code général des collectivités territoriales L2213-6 ; L2215-4 et L2215-5  
Gestionnaires des réseaux routiers



**Le demandeur**      Particulier service public | maître d'œuvre ou conducteur d'opération       entreprise

Nom : ..... Prénom : .....

Dénomination : **ENEDIS**      Représenté par : **JOLICLERC FREDERIC**Adresse Numéro : ..... Extension : ..... Nom de la voie : **90 place du maréchal Juin**Code Postal : **39000**Localité : **Lons le Saunier**Pays : **FRANCE**Téléphone : **03 84 35 21 47**

Indiquez l'indicatif pour le pays étranger : vvv

Courriel : frederic.joliclerc@enedis.fr

**Si le bénéficiaire est différent du demandeur**

Nom : ..... Prénom : .....

Dénomination : ..... Représenté par : .....

Adresse Numéro : ..... Extension : ..... Nom de la voie : .....

Code Postal : ..... Localité : ..... Pays : .....

Téléphone : vv vv vv vv vv

Indiquez l'indicatif pour le pays étranger : vvv

Courriel : .....

**Localisation du site concerné par la demande**

Voie concernée : Autoroute n°      Route nationale n°      Route départementale n°      Voie communale n°

Hors agglomération

En agglomération Point de Repère (PR) routier d'origine d'application :      Point de Repère (PR) routier de fin d'application : 

Adresse Numéro :26 BIS

Extension :      Nom de la voie : AVENUE LACUZON

Code Postal **39270**

Localité : ORGELET

Document d'urbanisme antérieur (déclaration de travaux ou permis de construire) :

Référence cadastrale : Section(s) : C

Parcelle(s) : 1152 1151 1149

Lieu-dit :

**Nature et date des travaux**

Pose de compteur / branchement aux réseaux  (1)

	Pose de clôture	Pose de portail (portillon)	Plantations
<b>A l'alignement</b>	Oui <input type="checkbox"/> non <input type="checkbox"/>	Oui <input type="checkbox"/> non <input type="checkbox"/>	Oui <input type="checkbox"/> non <input type="checkbox"/>
En retrait de l'alignement	mètres	mètres	mètres
Dépôt ou Stationnement <input type="checkbox"/> (2)	Saillie ou surplomb <input type="checkbox"/> (2)	Aménagement d'accès <input type="checkbox"/>	Ouvrages divers <input checked="" type="checkbox"/> (1)
Station service <input type="checkbox"/>	Renouvellement <input type="checkbox"/>	Création <input checked="" type="checkbox"/>	

Autres  :

Date prévue de début d'application 07/12/2022

Durée d'application (en jours calendaires) : **60**

**Nota** : Pour connaître la délimitation du domaine public routier au droit d'une propriété riveraine, il faut déposer, auprès du gestionnaire de la route concernée et selon les modalités qu'il aura fixées, en complément, une demande d'alignement individuel.

(1) Compléter le cadre ouvrages divers

(2) Compléter le cadre correspondant

### Dépôt ou stationnement <sup>(2)</sup>

Demande initiale X Prolongation  Référence du permis de stationnement : .....

Nature du dépôt { Matériaux  Benne  Grue  Etalage

ou { Echafaudage  Mobilier Urbain  Terrasse de café  Vente le long de la voie ou sur aire de service

stationnement { Autres (à préciser)  : .....

### Saillie ou surplomb <sup>(2)</sup>

Largeur : de la voie  mètres de la saillie  mètres

des trottoirs  mètres Hauteur sous saillie  mètres

### Aménagement d'accès <sup>(2)</sup>

Avec franchissement de fossé  : Diamètre du tuyau  millimètre Longueur  mètres

Distance par rapport à l'axe de la chaussée  mètres Nature du tuyau :

Sans franchissement de chaussée  : Largeur de l'aménagement  mètres

### Ouvrages divers <sup>(2)</sup>

Travaux sur ouvrages existants  Installation nouvelle

Réseaux aériens ou souterrains ou branchement :

Eau potable  Eau pluviales  GDF  Opérateurs réseaux

Eaux usées  EDF  Autres (à préciser)  : .....

Sous voirie Sous accotement ou trottoirs

Tranchée longitudinale  0 mètres  4 mètres

Tranchée transversale  8 mètres  1 mètres

Fonçage  0 mètres  0 mètres

Aménagement de surface ou équipements

Stationnement  Arrêt bus  Passage supérieur ou inférieur  Equipement de la route

Autres (à préciser)  : .....

### Pièces jointes à la demande <sup>(2)</sup>

Afin de permettre et de faciliter la compréhension et l'instruction du dossier, la demande d'autorisation est accompagnée des pièces suivantes, détaillées par nature de travaux.

1 – Pour toute demande

Plan de situation 1/10 000 ou 1/20 000<sup>ème</sup> Plan de localisation précis 1/1 000 ou 1/2 000<sup>ème</sup>  <sup>(3)</sup> Photos x

2 – Pièces complémentaires par nature de demande

2a - Clôtures/portails/Plantations/Dépôts ou stationnement/surplomb

Coupes longitudinales et transversales indiquant l'emprise occupée du domaine public 1/50<sup>ème</sup>

2b - Aménagement d'accès/ouvrages divers portant atteinte au patrimoine

Plan des ouvrages projetés 1/200 ou 1/500<sup>ème</sup>  Cahiers des coupes techniques de tranchées

Plan de détails de franchissement des points singuliers 1/50<sup>ème</sup>

2c - Station service : Plan d'implantation des pistes avec signalisation de police 1/200 ou 1/500<sup>ème</sup>

J'atteste de l'exactitude des informations fournies

Fait à : LONS LE SAUNIER Le : 07/12/2022

Nom : JOLICLERC Prénom : FREDERIC Qualité : **Technicien Raccordement**





Enedis

Au titre de ce plan, il est entendu qu'Enedis ne communique que les informations relatives aux ouvrages, au sens des articles R. 554-1 et R. 554-2 du code de l'environnement, exploités par elle dans l'emprise des travaux indiquée par le déclarant.

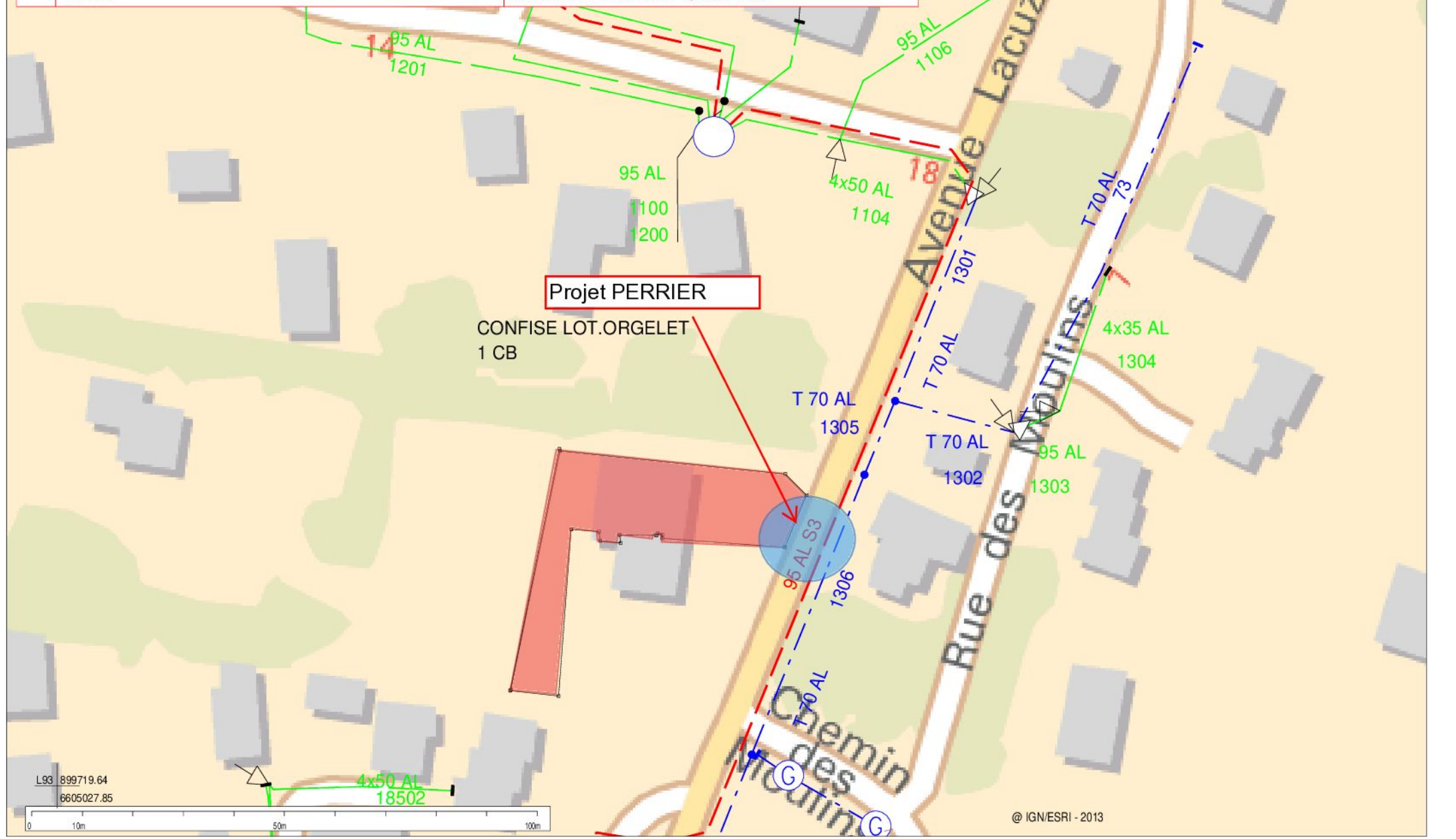
Cette communication s'opère donc à l'exclusion de tout autre ouvrage pouvant figurer sur ce document (gaz, éclairage, autres distributeurs d'électricité, ...).

1- Les branchements construits avant le 1er juillet 2012 ne sont pas systématiquement représentés.

2- A titre indicatif et sauf mention expresse, les ouvrages souterrains ont été construits à une profondeur moyenne de 0,50 m sous trottoir ou accolement et de 0,85 m sous chaussée. Toutefois, des contraintes de construction et des opérations éventuelles de décaissement ou de remblaiement survenues depuis la pose de l'ouvrage, ont pu modifier la profondeur d'enfouissement d'un ouvrage construit selon ces règles.



3- Les ouvrages peuvent occuper une profondeur moindre au niveau de la remontée vers les affleurants (coffrets, poteaux, ...).

Edité le : 25-10-2022 - Tous droits réservés - reproduction interdite



L93 899719.64  
6605027.85



**Travaux ENEDIS :**

Réaliser branchement neuf complet aéro-souterrain 12kVA MONOPHASE type 2

Faire fouille 19m (3 boules marqueur) du poteau à la borne CIBE ENEDIS + poser gaine TPC90 rouge. Bien longer le muret chez la voisine et en aucun cas passer dessous

Poser après le montant du grillage une borne CIBE 6980919

Faire descente aéro-sout en 4x35 ALU 32m jusqu'au CIBE

Poser protection A/S

Poser LINKY G3 MONOPHASE + DISJONCTEUR 60A SELECTIF

Dossier suivi par JOLICLERC Frédéric 06 48 46 06 04

**Travaux CLIENT :**

Retour impératif de la convention de passage avec Mme BOULAUD

Découper le grillage pour y loger notre borne et couper 1 ou 2 pieds de la haie

Reprise installation électrique sous disjoncteur ENEDIS dans la borne en limite de propriété par votre électricien

CONSUEL obligatoire pour la mise en service.