

ARRÊTÉ N° ARR_2023_0069_PV4_RD 673 DAMPIERRE
Portant permission de voirie sur une Route Départementale
(fibre très haut débit - phase 2)

Service : PPR - ROUTES - SDEE - ARD DOLE

LE PRÉSIDENT DU CONSEIL DÉPARTEMENTAL

- VU** La demande en date du 13/01/2022 par laquelle l'entreprise CIRCET 4, Chemin de la Loye 39100 PARCEY, représentant **la Société ALTITUDE FIBRE 39** domiciliée 13, Rue Louis Rousseau Résidence Odyssee 39000 LONS LE SAUNIER, sollicite l'autorisation d'exécuter des travaux de pose de fibre optique dans l'emprise de la Route Départementale N° 673 – Rue de Dole Commune de 39190 DAMPIERRE ;
- VU** Le code général des collectivités territoriales et notamment les articles L3221-4 et L3221-5 ;
- VU** Le code de la voirie routière et notamment les articles L113-2 à L113-7 ;
- VU** Le code des postes et télécommunications et notamment les articles L45-9, L47 et R20-45 à R20-54 ;
- VU** Le code général des propriétés des personnes publiques et notamment les articles L2121-1 à L2122-5 ;
- VU** Le règlement de voirie départementale approuvé le 28 mai 2010 ;
- VU** Le contrat de délégation de service public passé par le Département du Jura avec la société **ALTITUDE FIBRE 39** le 4 février 2021 pour le financement, la conception, la construction et l'exploitation d'un réseau de communications électroniques à très haut débit ;
- VU** l'arrêté en vigueur de délégation permanente de signature consentie à M. le Chef de l'Agence Routière Départementale de DOLE ;
- VU** l'état des lieux ;

ARRÊTE

ARTICLE 1 AUTORISATION

La société ALTITUDE FIBRE 39 est autorisée à installer et à maintenir des infrastructures de télécommunications sur le domaine public routier RD 673, Rue de DOLE commune de DAMPIERRE, à charge pour elle de se conformer aux dispositions du présent arrêté.

Ces infrastructures comprennent la **plantation d'un poteau bois en soutien BT**.

Le présent titre ne confère pas à son bénéficiaire le droit réel prévu aux articles L1311-5 à L1311-8 du code général des collectivités territoriales.

En cas d'installation susceptible de partage, le bénéficiaire à l'obligation d'avertir le service gestionnaire (Agence Routière Départementale de DOLE) de l'implantation d'un nouveau câble par un tiers occupant.

ARTICLE 2 PRESCRIPTIONS TECHNIQUES

Les dispositions de l'article 39 du règlement de voirie susvisé sont applicables sous réserves des prescriptions particulières fixées par le présent arrêté.

Implantation et ouverture du chantier

Le bénéficiaire préviendra le service gestionnaire de la voirie de la date du commencement des travaux. Les ouvrages à réaliser seront implantés en sa présence.

Le poteau sera implanté sous accotement en limite de domaine public.

Mode opératoire

- TRAVERSÉE SOUS CHAUSSÉE

Les traversées s'effectueront par fonçage.

Les tranchées seront ouvertes à plus de 1,20 m du bord de chaussée, par tranchée réalisée et remblayée conformément à l'annexe 7 du règlement de voirie susvisé (le schéma type de remblaiement est joint en annexe) et aux dispositions suivantes.

Les passages busés seront effectuer en tranchée traditionnel ou fonçage.

- MICROTRANCHEE SOUS CHAUSSÉE

- Microtranchée exécutée à la trancheuse.
- Pose du réseau, enrobage de celui-ci en sable, sur une épaisseur de 20 cm.
- Remblaiement en béton autocompactant de dosage 300 kg/m³ de couleur rouge .
- Installation d'un grillage avertisseur, à 10 cm au-dessus de la génératrice supérieure.
- Réfection définitive en enrobé (épaisseur identique à celle de la chaussée existante avec un minimum de 6 cm).

- MICROTRANCHEE SOUS ACCOTEMENT

Tranchée ouverte sous accotement souple à une distance < à 1.20 m du bord de chaussée

- Microtranchée exécutée à la trancheuse.
- Pose du réseau, enrobage de celui-ci en sable, sur une épaisseur de 20 cm.
- Remblaiement avec du béton autocompactant 300 kg /m³ de couleur rouge.
- Installation d'un grillage avertisseur, à 10 cm au-dessus de la génératrice supérieure.
- Réfection définitive en terre végétale.

Tranchée ouverte sous accotement souple à une distance > à 1.20 m du bord de chaussée

- Microtranchée exécutée à la trancheuse.
- Pose du réseau, enrobage de celui-ci en sable, sur une épaisseur de 20 cm.
- Remblaiement avec les matériaux extraits.
- Installation d'un grillage avertisseur, à 10 cm au-dessus de la génératrice supérieure.
- Réfection définitive en terre végétale.

- CONTRÔLES DE COMPACITÉ

Les objectifs de densification et la fréquence des contrôles sont fixés par l'annexe 7 règlement de voirie susvisé.

Dépôt de matériaux et de matériel

Les matériaux et matériels nécessaire aux travaux autorisés pourront être mis en dépôt sur les accotements du RD 673 avec l'accord du service gestionnaire.

Remise en état

A la fin du chantier, les lieux seront remis en état et tous les déchets (y compris les déblais excédentaires) produits par les travaux seront évacués vers une filière de traitement appropriée.

ARTICLE 3 SÉCURITÉ ET SIGNALISATION DU CHANTIER

L'entreprise chargée des travaux devra signaler le chantier conformément à la réglementation et aux recommandations en vigueur, et notamment le guide « Manuel de chef de chantier – signalisation temporaire ».

Si l'exécution des travaux nécessite un arrêté réglementant la circulation, il devra l'obtenir avant leur début auprès de l'autorité de police compétente.

ARTICLE 4 PRÉVENTION DES RISQUES LIES A L'AMIANTE ET AUX HAP

En cas de démolition partielle ou totale de la chaussée, le bénéficiaire est tenu d'effectuer au préalable et à ses frais un diagnostic sur la présence éventuelle d'amiante ou de HAP. Si celle-ci est avérée, les mesures préventives et le traitement des matériaux produits par le chantier seront pris en charge par le bénéficiaire.

En cas de démolition partielle ou totale de la chaussée, le bénéficiaire devra demander au service gestionnaire communication du diagnostic existant sur la présence éventuelle d'amiante ou de HAP. Si la présence d'amiante et/ou de HAP est avérée, les mesures préventives et le traitement des matériaux pollués produits par son chantier seront pris en charge par le bénéficiaire.

ARTICLE 5 DURÉE DES TRAVAUX ET RÉCOLEMENT

La durée des travaux autorisés par le présent arrêté ne devra pas excéder de 2 mois . Le bénéficiaire devra prévenir au moins huit jours à l'avance le service gestionnaire de la date prévue pour la fin des travaux afin qu'il puisse contrôler leur conformité au projet autorisé.

Les réseaux implantés devront faire l'objet d'une remise de plans de récolement faisant apparaître les canalisations et les ouvrages principaux réalisés sur la voie publique, dans le délai de trois mois à compter de la réception des travaux.

ARTICLE 6 RESPONSABILITÉ DU BÉNÉFICIAIRE – GARANTIE

La présente autorisation est délivrée à titre personnel et elle ne peut être cédée sans l'accord du Département. Son bénéficiaire est responsable vis-à-vis de ce dernier et vis à vis des tiers des dommages de toute nature qui pourraient résulter des travaux ou de l'exploitation de ses ouvrages.

Pendant la durée de l'autorisation d'occupation du domaine, son bénéficiaire devra assurer l'entretien des ouvrages dont il est propriétaire à charge pour lui de solliciter l'autorisation de réaliser les travaux correspondants. En ce qui concerne le remblaiement des tranchées et la réfection de la chaussée et des dépendances domaniales, le délai de garantie est fixé à un an à compter du récolement des travaux.

Dans le cas où les prescriptions de l'autorisation ne seraient pas respectées, le service gestionnaire adressera une mise en demeure au bénéficiaire pour y remédier dans un délai déterminé. Si celle-ci est restée sans effet au terme du délai, le service gestionnaire pourra exécuter d'office et aux frais du bénéficiaire, les travaux nécessaires.

Les droits des tiers sont et demeurent expressément réservés.

ARTICLE 7 REDEVANCE

Le bénéficiaire de la présente autorisation est soumis à une redevance annuelle en ce qui concerne l'occupation du domaine public. Son montant est calculé selon le barème en vigueur.

Elles devront figurer dans la déclaration annuelle d'occupation du domaine public routier faisant état du patrimoine de l'occupant au 31 décembre et qui sera transmise au Département du Jura au plus tard le 1^{er} juin.

ARTICLE 8 VALIDITÉ DE L'AUTORISATION

La présente autorisation est délivrée à titre précaire et révocable, et elle ne confère aucun droit réel à son bénéficiaire. Elle peut être retirée à tout moment, sans indemnités, pour des motifs liés à l'intérêt du domaine public.

Elle est consentie pour une durée de **quinze ans** à compter de sa notification, en ce qui concerne l'occupation du domaine public. En tout état de cause, elle prendra fin à la date de fin du contrat de délégation du service public.

En cas de révocation de l'autorisation ou en cas de non renouvellement au terme de sa validité, le bénéficiaire sera tenu si les circonstances l'exigent, de remettre les lieux dans leur état primitif dans le délai d'un mois à compter de la révocation ou du terme de l'autorisation. Passé ce délai, en cas d'inexécution, procès-verbal sera dressé à son encontre, et la remise en état des lieux sera exécutée d'office aux frais du bénéficiaire de la présente autorisation.

Le Département peut décider de ne pas imposer pas de remise en état des lieux. Dans cette hypothèse, il se substituera de plein droit au bénéficiaire, y compris pour percevoir les éventuelles rémunérations versées par d'autres opérateurs au bénéficiaire par voie conventionnelle.

Le Département se réserve également le droit de faire déplacer les ouvrages implantés sur le domaine public aux frais de leur bénéficiaire, dès lors que ce déplacement est justifié par des travaux d'aménagement du domaine.

ARTICLE 9 RECOURS

Le bénéficiaire est informé qu'il dispose d'un droit d'accès et de rectification des informations le concernant qu'il peut exercer auprès de l'Agence Routière Départementale de DOLE, à l'adresse suivante : 24 Rue de la Fenotte B-P- 50418 -39106 DOLE CEDEX.

Le présent arrêté peut faire l'objet d'un recours contentieux devant le tribunal administratif de Besançon, dans un délai de deux mois à compter de sa notification.

Diffusion :

Le bénéficiaire pour attribution
Son représentant pour information
La commune de DAMPIERRE pour information
L'ARD pour classement

Signature de l'arrêté



40
Envoyé en préfecture le 20/01/2023

Reçu en préfecture le 20/01/2023

Publié le 20-01-2023

ID : 039-223900010-20230119-ARR_2023_0069-AR

SLO

cerja

N° 14023*01

Liberté • Égalité • Fraternité
RÉPUBLIQUE FRANÇAISEMinistère chargé
des transports**Demande de permission ou d'autorisation de voirie
de stationnement, ou d'autorisation d'entreprendre des travaux**Code de la voirie routière L113-2 ; L115-1 à L116-8 ; L123-8 ; L131-1 à L131-7 ; L141-10 et L141-11
Code général des collectivités territoriales L2213-6 ; L2215-4 et L2215-5

Gestionnaires des réseaux routiers

Le demandeurParticulier service public maître d'oeuvre ou conducteur d'opération entreprise

Nom : DUISSON Prénom : Stéphane
Dénomination : CIRCET Représenté par :
Adresse Numéro : 4 Extension : Nom de la voie : chemin de La Loye
Code postal 39100 Localité : PARCEV Pays : FRANCE
Téléphone 0683 5699 12 Indiquez l'indicatif pour le pays étranger :
Courriel : stephane.duisson @ circet.fr

Si le bénéficiaire est différent du demandeur

Nom : Altitude Prisme Fibre Prénom :
Adresse Numéro : 13 Extension : Nom de la voie : Ave Louis Rousseaux
Code postal 39000 Localité : Lons le Saulnier Pays : FRANCE
Téléphone Indiquez l'indicatif pour le pays étranger :
Courriel : @

Localisation du site concerné par la demande

Voie concernée : Autoroute n° Route nationale n° Route départementale n° 673 Voie communale n°
Hors agglomération En agglomération
Point de Repère (PR) routier d'origine d'application : + Point de Repère (PR) routier de fin d'application : +
Adresse Numéro : 23 Extension : Nom de la voie : Rue de DOLE
Code postal 39190 Localité : DAMPIERRE
Document d'urbanisme antérieur (déclaration de travaux ou permis de construire) :
Référence cadastrale : Section(s) : Parcelle(s) : Lieu-dit :

Nature et date des travauxPose de compteur / branchement aux réseaux ⁽¹⁾

	Pose de clôtures	Pose de portail (portillon)	Plantations
À l'alignement	oui <input type="checkbox"/> non <input type="checkbox"/>	oui <input type="checkbox"/> non <input type="checkbox"/>	oui <input type="checkbox"/> non <input type="checkbox"/>
En retrait de l'alignement	_____ mètres	_____ mètres	_____ mètres

Dépôt ou Stationnement ⁽²⁾ Saillie ou Surplomb ⁽²⁾ Aménagement d'accès ⁽²⁾ Ouvrages divers ⁽¹⁾Station service Renouvellement Création Autres Poteau en soutien BTDate prévue de début d'application 30012023 Durée d'application (en jours calendaires) : 01


Nota : Pour connaître la délimitation du domaine public routier au droit d'une propriété riveraine, il faut déposer, auprès du gestionnaire de la route concernée et selon les modalités qu'il aura fixées, en complément, une demande d'alignement individuel.

⁽¹⁾ Compléter le cadre ouvrages divers⁽²⁾ compléter le cadre correspondant


NEGOCIATION SUPPORTS
Prisme Altitude Infrastructure

COMMUNE DE DAMPIERRE

	Date du rendez-vous :13/01/2023	
	SRO-39-172-278	
Adresse du site : D673/21 Route de Dole,Dampierre	HORS ZONE NATURA 2000	
	Sur domaine public	
	Type Support : 10FT-BOIS	
Proposition	Implantation à gauche du BT-67	
Proposition d'implantation		Pied de support BT-67-IN insuffisant



Vue en plan



Commentaires du propriétaire

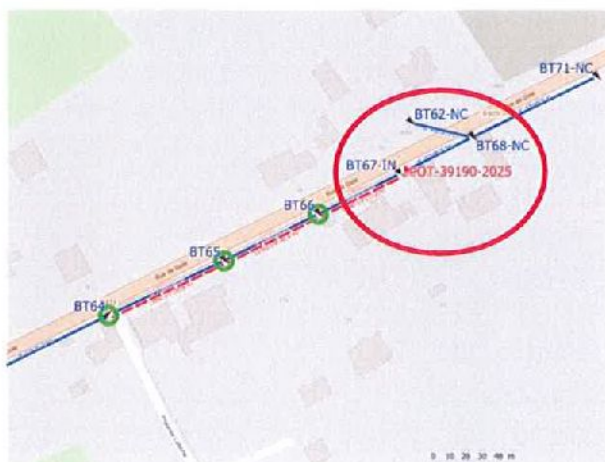
Présenté au propriétaire de la parcelle ou son représentant dûment habilité :

Nom :

Qualité :

Date :

Signature :



COMMENTAIRE PIQUETEUR : RAS