Envoyé en préfecture le 07/02/2023
Reçu en préfecture le 07/02/2023
Publié le 07-02-2023
ID : 039-223900010-20230207-ARR_2023_0167-AR

HÔTEL DU DÉPARTEMENT
17 RUE ROUGET DE LISLE
39039 LONS-LE-SAUNIER
Cedex
Tél. 03 84 87 33 00
contact@jura.fr

ARRÊTÉ N° ARR_2023_0167_PV1_RD469E1_ARBOIS
Portant permission de voirie sur une Route Départementale

Service : PPR - ROUTES - SDEE - ARD CHAMPAGNOLE

LE PRÉSIDENT DU CONSEIL DÉPARTEMENTAL

VU La demande en date du 20 janvier 2023 par laquelle Monsieur Gauthier Victor et Madame Orillard Emeline demeurant 25, route de Lyon - 39600 ARBOIS, sollicitent l'autorisation d'exécuter des travaux de création d'accès dans l'emprise de la Route Départementale n° 469E1 au droit de la parcelle AE5, lieu-dit « En Verleule » - 39600 ARBOIS ;

VU Le code général des collectivités territoriales et notamment les articles L3221-4 et L3221-5 ;

VU Le code de la voirie routière et notamment les articles L113-2 à L113-7 ;

VU Le règlement de voirie départementale approuvé le 28 mai 2010 ;

VU L'arrêté en vigueur de délégation permanente de signature consentie à M. le Chef de l'Agence Routière Départementale de Champagnole ;

VU Le code général des propriétés des personnes publiques et notamment les articles L2121-1 à L2122-5 ;

VU L'état des lieux ;

ARRÊTE

ARTICLE 1 AUTORISATION

Le bénéficiaire désigné dans la demande susvisée est autorisé à occuper le domaine public, RD 469E1 – PR 0+0480 - commune de Arbois, pour exécuter les travaux énoncés dans sa demande et pour y maintenir les ouvrages réalisés, à charge pour lui de se conformer aux dispositions du présent arrêté.

ARTICLE 2 PRESCRIPTIONS TECHNIQUES

Les dispositions de l'article 39 du règlement de voirie susvisé sont applicables sous réserves des prescriptions particulières fixées par le présent arrêté.

Envoyé en préfecture le 07/02/2023
Reçu en préfecture le 07/02/2023
Publié le 07-02-2023
ID : 039-223900010-20230207-ARR_2023_0167-AR

Implantation et ouverture du chantier

Le bénéficiaire préviendra le service gestionnaire de la voirie (Agence Routière Départementale de Champagnole) de la date du commencement des travaux. Les ouvrages à réaliser seront implantés en sa présence.

L'accès sur la RD 469E1 sera implanté au PR 0+0480.

Mode opératoire

. Décapage de la terre végétale.
. Apport et mise en place de G.N.T0/31,5, réglage soigné et compactage.
. Les profils en long et en travers seront respectés afin de permettre et faciliter l'écoulement des eaux de ruissellement.
. Afin de limiter l'entraînement des cailloux sur la chaussée lors des mouvements de sortie sur la RD469E1, l'accès sera revêtu par une émulsion de bitume bi-gravillonée 6/10 et 4/6.

- CONTRÔLES DE COMPACITÉ

Les objectifs de densification et la fréquence des contrôles sont fixés par l'annexe 7 règlement de voirie susvisé.

Dépôt de matériaux et de matériel
Les matériaux et matériels nécessaires aux travaux autorisés pourront être mis en dépôt sur l'accotement de la RD 469E1 avec l'accord du service gestionnaire.

Remise en état
A la fin du chantier, les lieux seront remis en état et tous les déchets (y compris les déblais excédentaires) produits par les travaux seront évacués vers une filière de traitement appropriée.

ARTICLE 3 SÉCURITÉ ET SIGNALISATION DU CHANTIER

L'entreprise chargée des travaux devra signaler le chantier conformément à la réglementation et aux recommandations en vigueur, et notamment le guide « Manuel de chef de chantier – signalisation temporaire ».

Si l'exécution des travaux nécessite un arrêté réglementant la circulation, il devra l'obtenir avant leur début auprès de l'autorité de police compétente.

ARTICLE 4 PRÉVENTION DES RISQUES LIES A L'AMIANTE ET AUX HAP

En cas de démolition partielle ou totale de la chaussée, le bénéficiaire est tenu d'**effectuer au préalable** et à ses frais un diagnostic sur la présence éventuelle d'amiante ou de HAP. Si celle-ci est avérée, les mesures préventives et le traitement des matériaux produits par le chantier seront pris en charge par le bénéficiaire.

ARTICLE 5 DURÉE DES TRAVAUX ET RÉCOLEMENT

La durée des travaux autorisés par le présent arrêté ne devra pas excéder 2 jours . Le bénéficiaire devra prévenir au moins huit jours à l'avance le service gestionnaire de la date prévue pour la fin des travaux afin qu'il puisse contrôler leur conformité au projet autorisé.

Envoyé en préfecture le 07/02/2023
Reçu en préfecture le 07/02/2023
Publié le 07-02-2023
ID : 039-223900010-20230207-ARR_2023_0167-AR

ARTICLE 6 RESPONSABILITÉ DU BÉNÉFICIAIRE – GARANTIE

La présente autorisation est délivrée à titre personnel et elle ne peut être cédée sans l'accord du Département. Son bénéficiaire est responsable vis-à-vis de ce dernier et vis à vis des tiers des dommages de toute nature qui pourraient résulter des travaux ou de l'exploitation de ses ouvrages.

Pendant la durée de l'autorisation d'occupation du domaine, son bénéficiaire devra assurer l'entretien des ouvrages dont il est propriétaire à charge pour lui de solliciter l'autorisation de réaliser les travaux correspondants. En ce qui concerne le remblaiement des tranchées et la réfection de la chaussée et des dépendances domaniales, le délai de garantie est fixé à un an à compter du récolement des travaux.

Dans le cas où les prescriptions de l'autorisation ne seraient pas respectées, le service gestionnaire adressera une mise en demeure au bénéficiaire pour y remédier dans un délai déterminé. Si celle-ci est restée sans effet au terme du délai, le service gestionnaire pourra exécuter d'office et aux frais du bénéficiaire, les travaux nécessaires.

Les droits des tiers sont et demeurent expressément réservés.

ARTICLE 7 REDEVANCE

Le bénéficiaire de la présente autorisation est soumis à une redevance annuelle en ce qui concerne l'occupation du domaine public. Son montant, calculé selon le barème approuvé le 23/04/2010 et actualisé le 1er juin de chaque année, est fixé à 0,85Euros selon le détail suivant :

NATURE DE L'OCCUPATION	QUANTITÉ	UNITÉ	TARIF	TOTAL
Occupation du sous-sol, réseau de tout type		nombre de sections x nb de ml	0,080	€
Autres occupations du sous-sol		m^2	0,562	
Occupation en surface avec emprise		m^2	1,738	
Occupation en surface sans emprise	1,5	m^2	0,562	0,85€
Réseau aériens		nombre de câbles x nb de ml	1,738	
				0,85€

Barème approuvé par délibération n° 173 du 23 avril 2010, modifié par délibération n° 96 du 24 février 2012 (non-recouvrement des redevances d'occupation du domaine public inférieures à 100 €/an)

ARTICLE 8 VALIDITÉ DE L'AUTORISATION

La présente autorisation est délivrée à titre précaire et révocable, et elle ne confère aucun droit réel à son bénéficiaire. Elle peut être retirée à tout moment, sans indemnités, pour des motifs liés à l'intérêt du domaine public.

Elle est consentie pour une durée de cinq ans à compter de sa notification, en ce qui concerne l'occupation du domaine public.

En cas de révocation de l'autorisation ou au terme de sa validité en cas de non renouvellement, le bénéficiaire sera tenu si les circonstances l'exigent, de remettre les lieux dans leur état primitif dans le délai d'un mois à compter de la révocation ou du terme de l'autorisation. Passé ce délai, en cas d'inexécution, procès-verbal sera dressé à son encontre, et la remise en état des lieux sera exécutée d'office aux frais du bénéficiaire de la présente autorisation.

Le Département se réserve également le droit de faire déplacer les ouvrages implantés sur le domaine public aux frais de leur bénéficiaire, dès lors que ce déplacement est justifié par des travaux d'aménagement du domaine.

Envoyé en préfecture le 07/02/2023
Reçu en préfecture le 07/02/2023
Publié le 07-02-2023
ID : 039-223900010-20230207-ARR_2023_0167-AR

ARTICLE 9 RECOURS

Le bénéficiaire est informé qu'il dispose d'un droit d'accès et de rectification des informations le concernant qu'il peut exercer auprès de l'Agence routière départementale de Champagnole, à l'adresse suivante : ARD de Champagnole- 22, rue Gédéon David- BP28- 39301 Champagnole cedex.

Le présent arrêté peut faire l'objet d'un recours contentieux devant le tribunal administratif de Besançon, dans un délai de deux mois à compter de sa notification.

Diffusion : Le bénéficiaire pour attribution
Son représentant pour information
La commune de ARBOIS pour information
L'ARD de CHAMPAGNOLE pour classement

Signature de l'arrêté

Envoyé en préfecture le 07/02/2023
Reçu en préfecture le 07/02/2023
Publié le 07-02-2023
ID : 039-223900010-20230207-ARR_2023_0167-AR

COURRIER ARRIVÉ LE
25 JAN 2023
ARD CHAMPAGNOLE

Clerc Christelle

De: Audrey MELONI <deco.surmesure@orange.fr>
Envoyé: vendredi 20 janvier 2023 11:15
À: Agence routiere Champagnole
Cc: Didier Robert; Emeline Orillard Victor Gauthier
Objet: DEMANDE D'ALIGEMENT - PROJET CONSTRUCTION MAISON INDIVIDUELLE - GAUTHIER/ORILLARD - ARBOIS
Pièces jointes: 25 Rte de Lyon - Google Maps.pdf; PLAN CADASTRE.pdf; Visualisation cartographique - Géoportail.pdf; 01-08 PLAN MASSE _ Mise en page.pdf

Bonjour,

Comme convenu l'autre jour par téléphone, veuillez trouver ci-joint les plans du projet de construction de maison individuelle de M. Gauthier et Mme Orillard à Arbois, avec un accès direct sur la "Route de Lyon".

Sur le plan de cadastre, les parcelles concernées par le projet de construction sont: AE 281 - AE 5 - AE 7. La parcelle AE 6 est en cours d'achat.

Un CU a été accepté; cf document ci-joint.

En attendant vos informations, nous restons à votre disposition pour tout autre renseignement et vous prions d'agréer nos cordiales salutations.

Excellente journée

Audrey Méloni et Didier Robert

ARCHI DR

06.87.21.86.97

07.83.84.71.77

Google Maps 25 Rte de Lyon

Arbois, Bourgogne-Franche-Comté

Google

Street View - sept. 2021

Date de l'image : sept. 2021 © 20

Envoyé en préfecture le 07/02/2023
Reçu en préfecture le 07/02/2023
Publié le 07-02-2023
ID : 039-223900010-20230207-ARR_2023_0167-AR

DIRECTION GÉNÉRALE DES FINANCES PUBLIQUES

PLAN DE SITUATION

Département :
JURA

Commune :
ARBOIS

Section : AE
Feuille : 000 AE 01

Échelle d'origine : 1/1000
Échelle d'édition : 1/2000

Date d'édition : 20/01/2023
(fuseau horaire de Paris)

Coordonnées en projection : RGF93CC47

Le plan visualisé sur cet extrait est géré par le centre des impôts foncier suivant :
SDIF du JURA
3 Rue Victor BERARD 39303
39303 CHAMPAGNOLE CEDEX
tél. 03 84 52 01 31 -fax
sdif.jura@dgfip.finances.gouv.fr

Cet extrait de plan vous est délivré par :

cadastre.gouv.fr
©2017 Ministère de l'Action et des Comptes publics

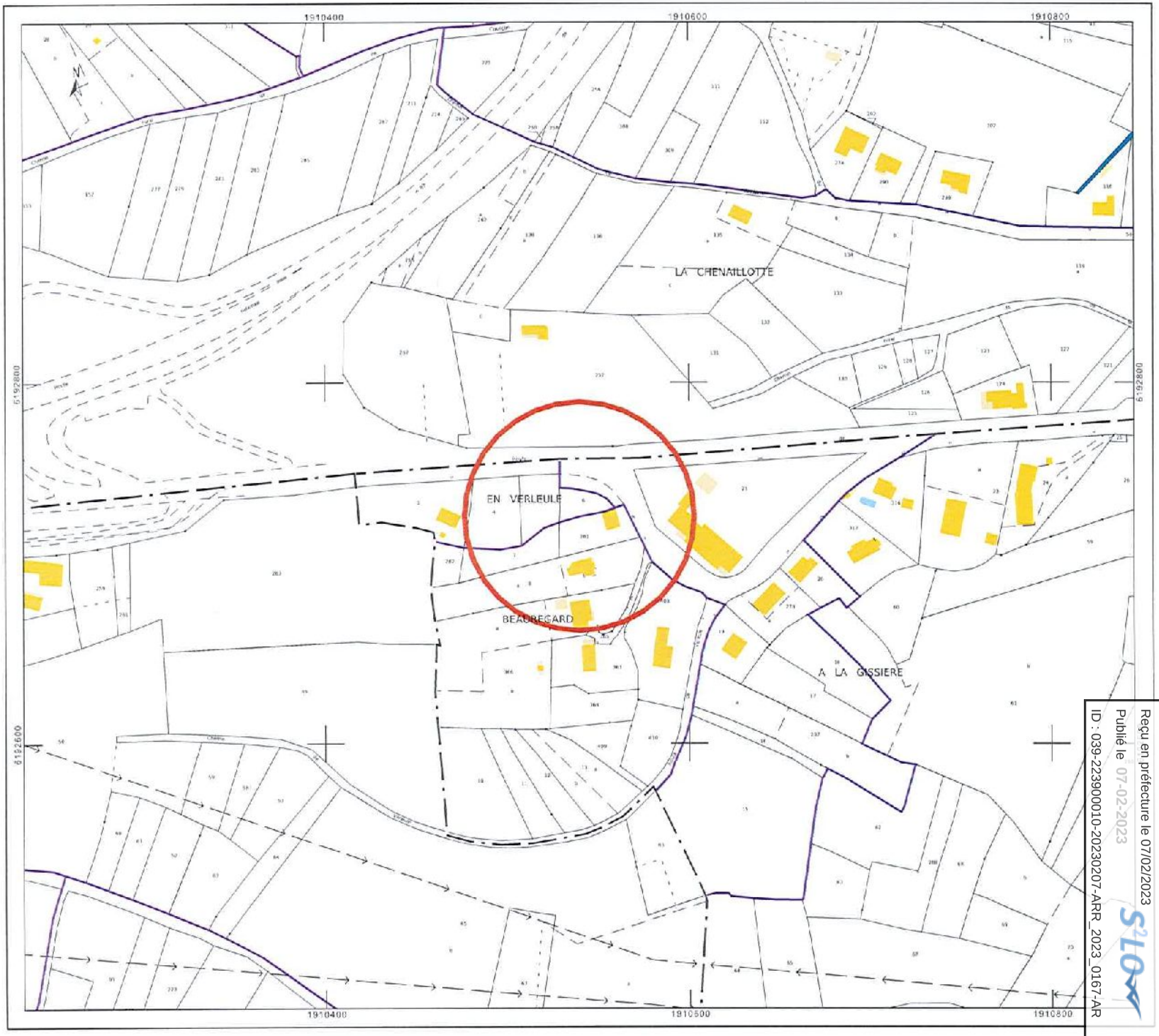

Envoyé en préfecture le 07/02/2023
Reçu en préfecture le 07/02/2023
Publié le 07-02-2023
ID : 039-223900010-20230207-ARR_2023_0167-AR

géoportail

© IGN 2023 - www.geoportail.gouv.fr/mentions-legales

Longitude : 5° 45' 59" E
Latitude : 46° 54' 05" N

https://www.geoportail.gouv.fr/carte

Envoyé en préfecture le 07/02/2023
Reçu en préfecture le 07/02/2023
Publié le 07-02-2023
ID : 039-223900010-20230207-ARR_2023_0167-AR

Envoyé en préfecture le 07/02/2023
Reçu en préfecture le 07/02/2023
Publié le 07-02-2023
ID : 039-223900010-20230207-ARR_2023_0167-AR



PLAN MASSE
ECH 1/200
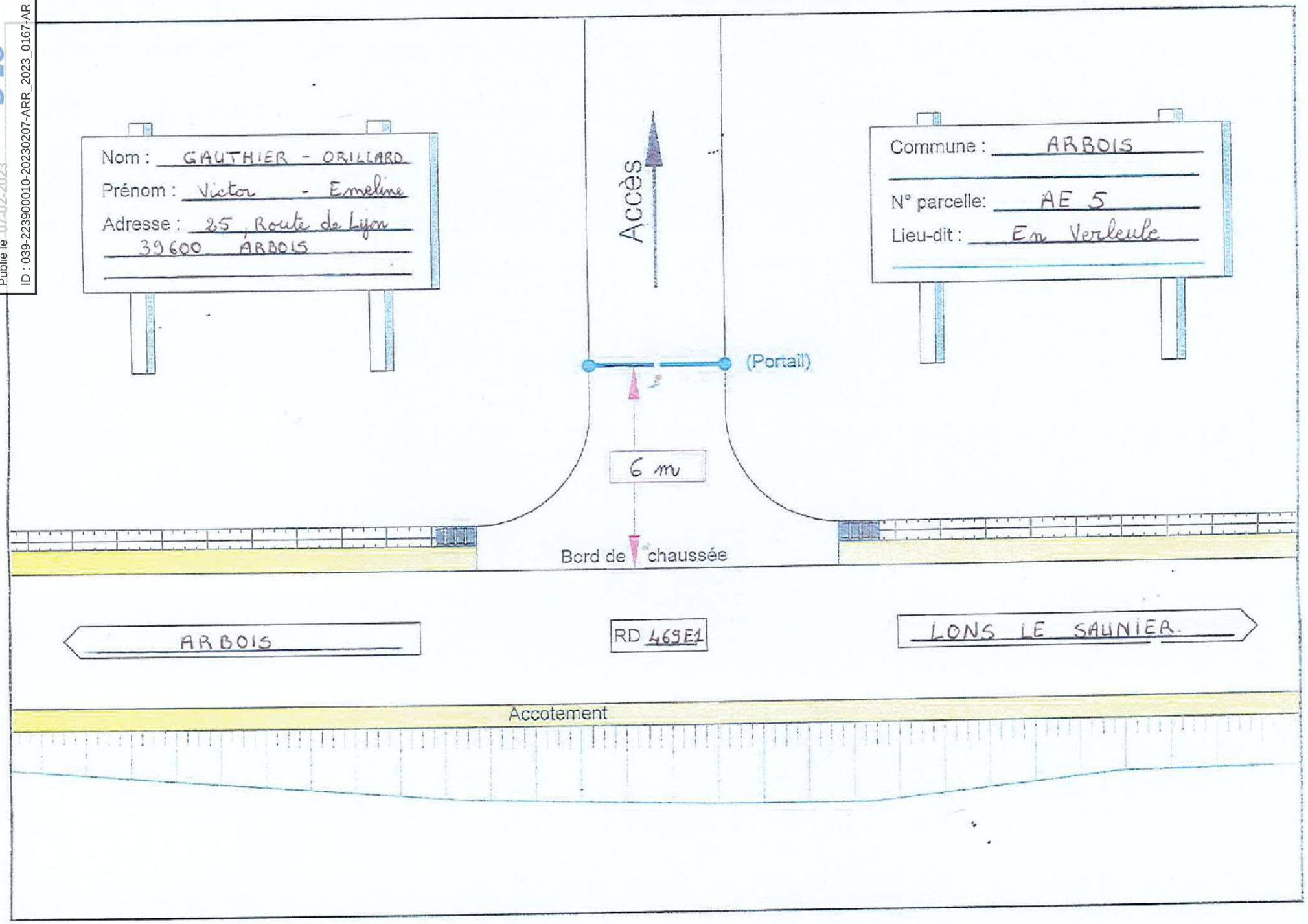
Envoyé en préfecture le 07/02/2023
Reçu en préfecture le 07/02/2023
Publié le 07-02-2023
ID : 039-223900010-20230207-ARR_2023_0167-AR