

ARRÊTÉ N° ARR_2023_0283_PV4_RD281_BILLECUL
Portant permission de voirie sur une Route Départementale
(fibre très haut débit - phase 2)

Service : PPR - ROUTES - SDEE - ARD CHAMPAGNOLE

LE PRÉSIDENT DU CONSEIL DÉPARTEMENTAL

- VU** La demande en date du 21 février 2023 par laquelle la société SOGETREL, domiciliée 6, rue de la gare 10800 BUCHERES, représentant **la Société ALTITUDE FIBRE 39** domiciliée 13, rue Louis Rousseau – résidence Odyssee 39000 LONS LE SAUNIER, sollicite l'autorisation d'exécuter des travaux de pose de poteau pour le déploiement de la fibre optique dans l'emprise de la Route Départementale n° 281, 39250 BILLECUL ;
- VU** Le code général des collectivités territoriales et notamment les articles L3221-4 et L3221-5 ;
- VU** Le code de la voirie routière et notamment les articles L113-2 à L113-7 ;
- VU** Le code des postes et télécommunications et notamment les articles L45-9, L47 et R20-45 à R20-54 ;
- VU** Le code général des propriétés des personnes publiques et notamment les articles L2121-1 à L2122-5 ;
- VU** Le règlement de voirie départementale approuvé le 28 mai 2010 ;
- VU** Le contrat de délégation de service public passé par le Département du Jura avec la société **ALTITUDE FIBRE 39** le 4 février 2021 pour le financement, la conception, la construction et l'exploitation d'un réseau de communications électroniques à très haut débit ;
- VU** l'arrêté en vigueur de délégation permanente de signature consentie à M. le Chef de l'Agence Routière Départementale de Champagnole ;
- VU** l'état des lieux ;

ARRÊTE

ARTICLE 1 AUTORISATION

La société ALTITUDE FIBRE 39 est autorisée à installer et à maintenir des infrastructures de télécommunications sur le domaine public routier, RD 281 - commune de BILLECUL, à charge pour elle de se conformer aux dispositions du présent arrêté.

Ces infrastructures comprennent **1 poteau**.

Le présent titre ne confère pas à son bénéficiaire le droit réel prévu aux articles L1311-5 à L1311-8 du code général des collectivités territoriales.

En cas d'installation susceptible de partage, le bénéficiaire a l'obligation d'avertir le service gestionnaire (Agence Routière Départementale de Champagne) de l'implantation d'un nouveau câble par un tiers occupant.

ARTICLE 2 PRESCRIPTIONS TECHNIQUES

Les dispositions de l'article 39 du règlement de voirie susvisé sont applicables sous réserves des prescriptions particulières fixées par le présent arrêté.

Implantation et ouverture du chantier

Le bénéficiaire préviendra le service gestionnaire de la voirie (ARD de Champagne : 03 84 66 20 11) de la date du commencement des travaux. Les ouvrages à réaliser seront implantés en sa présence.

Sur la **RD 281** (réseau secondaire – chaussée souple), 1 poteau sera implanté sur accotement au PR 0+0131.

Mode opératoire

- IMPLANTATION DE POTEAUX

En agglomération :

Les supports seront implantés à une distance minimum de 1,5 m (zone de sécurité) du bord de chaussée, ou à défaut sur la limite du domaine public.

Hors agglomération :

Les supports seront implantés à une distance minimum de 4 m (zone de sécurité) du bord de chaussée, ou à défaut sur la limite du domaine public.

Dans tous les cas, et pour des raisons de sécurité, l'implantation ne pourra s'opérer à moins de 2 m (zone de récupération) de la chaussée.

- CONTRÔLES DE COMPACITÉ

Les objectifs de densification et la fréquence des contrôles sont fixés par l'annexe 7 règlement de voirie susvisé.

Dépôt de matériaux et de matériel

Les matériaux et matériels nécessaires aux travaux autorisés pourront être mis en dépôt sur l'accotement de la RD 281 avec l'accord du service gestionnaire.

Remise en état

A la fin du chantier, les lieux seront remis en état et tous les déchets (y compris les déblais excédentaires) produits par les travaux seront évacués vers une filière de traitement appropriée.

ARTICLE 3 SÉCURITÉ ET SIGNALISATION DU CHANTIER

L'entreprise chargée des travaux devra signaler le chantier conformément à la réglementation et aux recommandations en vigueur, et notamment le guide « Manuel de chef de chantier – signalisation temporaire ».

Si l'exécution des travaux nécessite un arrêté réglementant la circulation, il devra l'obtenir avant leur début auprès de l'autorité de police compétente.

ARTICLE 4 PRÉVENTION DES RISQUES LIÉS A L'AMIANTE ET AUX HAP

En cas de démolition partielle ou totale de la chaussée, le bénéficiaire est tenu d'**effectuer au préalable** et à ses frais un diagnostic sur la présence éventuelle d'amiante ou de HAP. Si celle-ci est avérée, les mesures préventives et le traitement des matériaux produits par le chantier seront pris en charge par le bénéficiaire.

ARTICLE 5 DURÉE DES TRAVAUX ET RÉCOLEMENT

La durée des travaux autorisés par le présent arrêté ne devra pas excéder 5 jours . Le bénéficiaire devra prévenir au moins huit jours à l'avance le service gestionnaire (ARD de Champagnole : 03 84 66 20 11) de la date prévue pour la fin des travaux afin qu'il puisse contrôler leur conformité au projet autorisé.

Les réseaux implantés devront faire l'objet d'une remise de plans de récolement faisant apparaître les canalisations et les ouvrages principaux réalisés sur la voie publique, dans le délai de trois mois à compter de la réception des travaux.

ARTICLE 6 RESPONSABILITÉ DU BÉNÉFICIAIRE – GARANTIE

La présente autorisation est délivrée à titre personnel et elle ne peut être cédée sans l'accord du Département. Son bénéficiaire est responsable vis-à-vis de ce dernier et vis à vis des tiers des dommages de toute nature qui pourraient résulter des travaux ou de l'exploitation de ses ouvrages.

Pendant la durée de l'autorisation d'occupation du domaine, son bénéficiaire devra assurer l'entretien des ouvrages dont il est propriétaire à charge pour lui de solliciter l'autorisation de réaliser les travaux correspondants. En ce qui concerne le remblaiement des tranchées et la réfection de la chaussée et des dépendances domaniales, le délai de garantie est fixé à un an à compter du récolement des travaux.

Dans le cas où les prescriptions de l'autorisation ne seraient pas respectées, le service gestionnaire adressera une mise en demeure au bénéficiaire pour y remédier dans un délai déterminé. Si celle-ci est restée sans effet au terme du délai, le service gestionnaire pourra exécuter d'office et aux frais du bénéficiaire, les travaux nécessaires.

Les droits des tiers sont et demeurent expressément réservés.

ARTICLE 7 REDEVANCE

Le bénéficiaire de la présente autorisation est soumis à une redevance annuelle en ce qui concerne l'occupation du domaine public. Son montant est calculé selon le barème en vigueur.

Elles devront figurer dans la déclaration annuelle d'occupation du domaine public routier faisant état du patrimoine de l'occupant au 31 décembre et qui sera transmise au Département du Jura au plus tard le 1^{er} juin.

ARTICLE 8 VALIDITÉ DE L'AUTORISATION

La présente autorisation est délivrée à titre précaire et révocable, et elle ne confère aucun droit réel à son bénéficiaire. Elle peut être retirée à tout moment, sans indemnités, pour des motifs liés à l'intérêt du domaine public.

Elle est consentie pour une durée de **quinze ans** à compter de sa notification, en ce qui concerne l'occupation du domaine public. En tout état de cause, elle prendra fin à la date de fin du contrat de délégation du service public.

En cas de révocation de l'autorisation ou en cas de non renouvellement au terme de sa validité, le bénéficiaire sera tenu si les circonstances l'exigent, de remettre les lieux dans leur état primitif dans le délai d'un mois à compter de la révocation ou du terme de l'autorisation. Passé ce délai, en cas d'inexécution, procès-verbal sera dressé à son encontre, et la remise en état des lieux sera exécutée d'office aux frais du bénéficiaire de la présente autorisation..

Le Département peut décider de ne pas imposer de remise en état des lieux. Dans cette hypothèse, il se substituera de plein droit au bénéficiaire, y compris pour percevoir les éventuelles rémunérations versées par d'autres opérateurs au bénéficiaire par voie conventionnelle.

Le Département se réserve également le droit de faire déplacer les ouvrages implantés sur le domaine public aux frais de leur bénéficiaire, dès lors que ce déplacement est justifié par des travaux d'aménagement du domaine.

ARTICLE 9 RECOURS

Le bénéficiaire est informé qu'il dispose d'un droit d'accès et de rectification des informations le concernant qu'il peut exercer auprès de l'Agence Routière Départementale de Champagnole, à l'adresse suivante : 22, rue Gédéon David – BP28 – 39301 Champagnole cedex.

Le présent arrêté peut faire l'objet d'un recours contentieux devant le tribunal administratif de Besançon, dans un délai de deux mois à compter de sa notification.

Diffusion :


Le bénéficiaire pour attribution

Son représentant pour information

La commune de BILLECUL pour information

L'ARD de CHAMPAGNOLE pour classement

Signature de l'arrêté





Demande de permission ou d'autorisation de voirie, de permis de stationnement, ou d'autorisation d'entreprendre des travaux

Code de la voirie routière L113-2 ; L115-1 à L116-8 ; L123-8 ; L131-1 à L131-7 ; L141-10 et L141-11

Code général des collectivités territoriales L2213-6 ; L2215-4 et L2215-5

Gestionnaires des réseaux routiers

N° 14023*01

Le demandeur

Particulier service public maître d'oeuvre ou conducteur d'opération entreprise

Nom : SOGETREL Prénom :
Dénomination : Représenté par : David BARISIEN
Adresse Numéro : Extension : Nom de la voie :
Code postal 10800 Localité : BUCHERES Pays : France
Téléphone 0638594780 Indiquez l'indicatif pour le pays étranger :
Courriel : david.barisien@sogetrel.fr

Si le bénéficiaire est différent du demandeur

Nom : ALTITUDE FIBRE 39 Prénom :
Adresse Numéro : 13 Extension : Nom de la voie : rue Louis Rousseau - Résidence Odysée
Code postal 39000 Localité : LONS LE SAUNIER Pays : France
Téléphone Indiquez l'indicatif pour le pays étranger :
Courriel : @

Localisation du site concerné par la demande

Voie concernée : Autoroute n° Route nationale n° Route départementale n° D281 Voie communale n°
Hors agglomération En agglomération
Point de Repère (PR) routier d'origine d'application : + Point de Repère (PR) routier de fin d'application : +
Adresse Numéro : Extension : Nom de la voie : GRANDE RUE
Code postal 39250 Localité : BILLECUL
Document d'urbanisme antérieur (déclaration de travaux ou permis de construire) :
Référence cadastrale : Section(s) : Parcelle(s) : Lieu-dit :

Nature et date des travaux

Pose de compteur / branchement aux réseaux ⁽¹⁾

	Pose de clôtures	Pose de portail (portillon)	Plantations
À l'alignement	oui <input type="checkbox"/> non <input type="checkbox"/>	oui <input type="checkbox"/> non <input type="checkbox"/>	oui <input type="checkbox"/> non <input type="checkbox"/>
En retrait de l'alignement	mètres	mètres	mètres
Dépôt ou Stationnement <input type="checkbox"/> ⁽²⁾	Saillie ou Surplomb <input type="checkbox"/> ⁽²⁾	Aménagement d'accès <input type="checkbox"/> ⁽²⁾	Ouvrages divers <input type="checkbox"/> ⁽⁴⁾

Station service Renouvellement Création

Autres Pose de poteau en dédoublement des poteaux électrique NOK pour le déploiement de la fibre optique

Date prévue de début d'application Durée d'application (en jours calendaires) :

Nota : Pour connaître la délimitation du domaine public routier au droit d'une propriété riveraine, il faut déposer, auprès du gestionnaire de la route concernée et selon les modalités qu'il aura fixées, en complément, une demande d'alignement individuel.

⁽¹⁾ Compléter le cadre ouvrages divers ⁽²⁾ compléter le cadre correspondant

Dépôt ou stationnement ⁽²⁾

Demande initiale Prolongation référence du permis de stationnement :

Nature du dépôt ou stationnement { Matériaux Benne Grue Etalage
 { Echafaudage Mobilier urbain Terrasses de café Vente le long de la voie ou sur aire de service
 { Autres (à préciser) :

Saillie ou surplomb ⁽²⁾

Largeur : de la voie mètres de la saillie mètres
 des trottoirs mètres Hauteur sous saillie mètres

Aménagement d'accès ⁽²⁾

Avec franchissement de fossé : Diamètre du tuyau millimètre Longueur mètres
 Distance par rapport à l'axe de la chaussée mètres Nature du tuyau :

Sans franchissement de fossé Largeur de l'aménagement mètres

Ouvrages divers ⁽¹⁾

Travaux sur ouvrages existants Installation nouvelle

Réseaux aériens ou souterrains ou branchement :

Eau potable Eaux pluviales GDF Opérateurs réseaux
 Eaux usées EDF Autres (à préciser) :

Sous voirie

Tranchée longitudinale mètres

Tranchée transversale mètres

Fonçage mètres

Sous accotement ou trottoirs

Tranchée longitudinale mètres

Tranchée transversale mètres

Fonçage mètres

Aménagement de surface ou équipements :

Stationnement Arrêt bus Passage supérieur ou inférieur Équipements de la route
 Autres (à préciser) :

Pièces jointes à la demande

Afin de permettre et de faciliter la compréhension et l'instruction du dossier, la demande d'autorisation est accompagnée des pièces suivantes détaillées par nature de travaux.

1 - Pour toute demande

Plan de situation 1/10 000 ou 1/20 000^{ème} Plan de localisation précis 1/1 000 ou 1/2 000^{ème} ⁽³⁾ Photos

2 - Pièces complémentaires par nature de demande**2a - Clôtures/portails/Plantations/Dépôt ou stationnement/surplomb**

Coups longitudinaux et transversaux indiquant l'emprise occupée du domaine public 1/50^{ème}

2b - Aménagement d'accès/ouvrages divers portant atteinte au patrimoine

Plan des ouvrages projetés 1/200 ou 1/500^{ème} Cahiers des coupes techniques de tranchées 1/50^{ème}

Plan de détails de franchissement des points singuliers 1/50^{ème}

2c - Station service : Plan d'implantation des pistes avec signalisation de police 1/200 ou 1/500^{ème}

J'atteste de l'exactitude des informations fournies

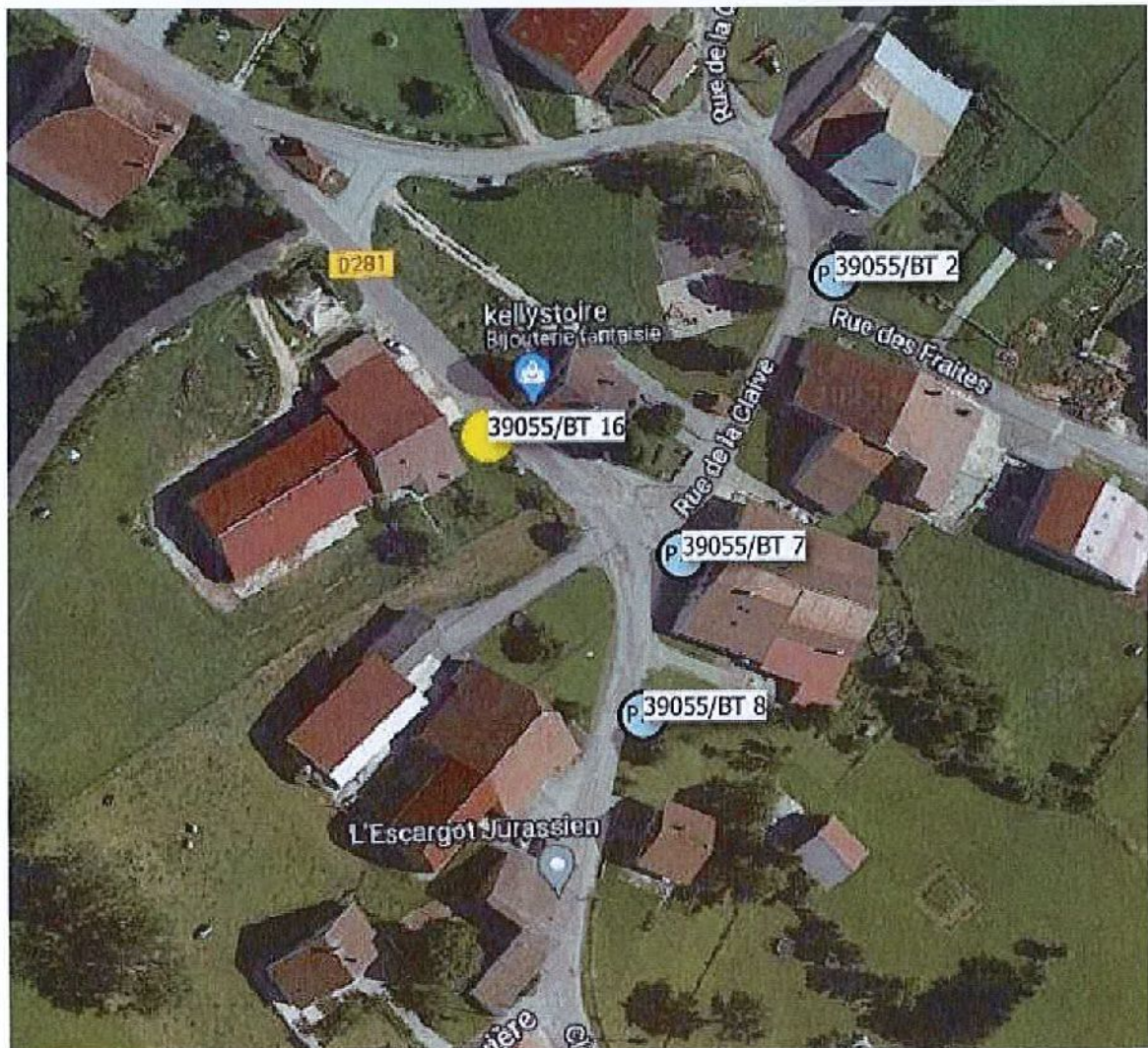
Fait à : ... Le : 21 02 2023

Nom : BARISIEN Prénom : David Qualité : SOGETREL

Demande de permission de Voirie départementale commune de BILLECUL

- RESEAUX DE TELECOMMUNICATION -

ADRESSE	EMPRISE SLA	TYPE	CODE
5 GRANDE RUE	D281	POT_BT	39055/BT 16





Envoyé en préfecture le 03/03/2023

Reçu en préfecture le 03/03/2023

Publié le 03-03-2023

S²LOW

ID : 039-223900010-20230303-ARR_2023_0283-AR



RESEAU TRES HAUT DEBIT

LA FIBRE DU JURA
PRISME
 by altitude infra.
CONCEPTION CONSTRUCTION

**Compte-rendu de présentation étude
 Commune de BILLECUL
 Travaux poteaux**

Indices	Date	Objet de l'indice	Document			
			Rédacteur	Cellule	Vérificateur	Approbateur
A	31/01/2023	Création du document	DBAR	TRVX	JCAM	JCAM

Référence du document								
Départ.	NRO	SRO	Phase	Thème	Type	Emetteur	Numéro	Indice
39	176	300	EXE	ACH	LST	S01	001	A1

Diffusion du document :			
Destinataires	N. ex	Destinataires	N. ex
		Pour l'agence de [Troyes]	
Délégataire	1	• Directeur d'agence	1
Direction de Projet	1	• Responsable département	1
Direction de l'Ingénierie	1	• Responsable BE	1
Responsable Concertation	1	• Concertation	1
Maîtrise du document : Responsable Concertation			

COMPTE-RENDU DE PRESENTATION ETUD

Commentaires éventuels :

Je soussigné, COURVOISIER Gérald, maire de la commune de Billecul, prend acte de la nécessité d'implanter des poteaux bois à proximité des poteaux ENEDIS en surcharge et déclare :

- Ne pas être opposé
- Être partiellement opposé suivant commentaire
- être totalement opposé

A ces doubléments dont les emplacements seront optimisés en concertation avec la commune.

Pour ce faire, PRISME déploiement déposera autant que de besoins des demandes d'Autorisation de Permission de Voirie pour chacun de ces poteaux.

Pour la Mairie

Pour PRISME Déploiement

Nom : COURVOISIER Gérald



Nom : David BARISIEN 06-38-59-47-80

Date et Signature

Date et Signature

07/02/2023

7/02/2023

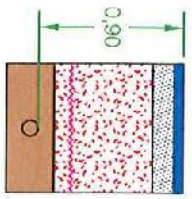


Réseau Secondaire chaussée souple

Profondeur des canalisations et réseaux :

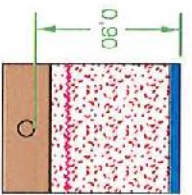
- Les canalisations ou réseaux divers seront posées, sauf dérogation, de façon à ce que la distance entre la génératrice supérieure et la surface du sol ne soit pas inférieur à :
- 0.90 m sous chaussée ou sous accotement
 - 0.60 m sous espace vert ou sous trottoir en agglomération

sous chaussée



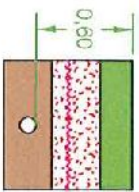
6 cm BBSG
13 cm GB 3 (2)
61 cm GNT 0/31.5
enrobage (1)

sous accotement stabilisé



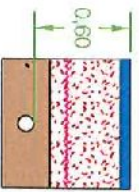
ép. à déterminer suivant type de revêtement
75 cm GNT 0/31.5
enrobage (1)

sous espace vert



20 cm terre végétale
30 cm GNT 0/31.5
enrobage (1)

sous trottoir



ép. à déterminer suivant type de revêtement
45 cm GNT 0/31.5
enrobage (1)

- (1) l'enrobage doit dépasser de 10 cm la génératrice supérieure de la canalisation
- (2) sur les sections non renforcées, le pétitionnaire pourra utiliser de la GNT 0/31.5 après accord du gestionnaire de la voie.

dispositif avertisseur