

ARRÊTÉ N° ARR_2023_0321_PV_RD120_RD1083C1B2_ARLAY

Portant permission de voirie sur une Route Départementale
(fibre très haut débit - phase 2)

Service : PPR - ROUTES - SDEE - ARD LONS

LE PRÉSIDENT DU CONSEIL DÉPARTEMENTAL

- VU** La demande en date du 6 mars 2023 par laquelle M. BESNARD Kévin de la Société SOGETREL, Chemin de la Croix du Chemineau, représentant **la Société ALTITUDE FIBRE 39** domiciliée Rue Louis ROUSSEAU 39000 LONS LE SAUNIER, sollicite l'autorisation d'exécuter des travaux de déploiement de la fibre optique dans l'emprise de la Route Départementale n° 120 et 1083C1B2 sur la commune d'ARLAY ;
- VU** Le code général des collectivités territoriales et notamment les articles L3221-4 et L3221-5 ;
- VU** Le code de la voirie routière et notamment les articles L113-2 à L113-7 ;
- VU** Le code des postes et télécommunications et notamment les articles L45-9, L47 et R20-45 à R20-54 ;
- VU** Le code général des propriétés des personnes publiques et notamment les articles L2121-1 à L2122-5 ;
- VU** Le règlement de voirie départementale approuvé le 28 mai 2010 ;
- VU** Le contrat de délégation de service public passé par le Département du Jura avec la société **ALTITUDE FIBRE 39** le 15 avril 2021 pour le financement, la conception, la construction et l'exploitation d'un réseau de communications électroniques à très haut débit ;
- VU** l'arrêté en vigueur de délégation permanente de signature consentie à M. le Chef de l'Agence Routière Départementale de LONS LE SAUNIER ;
- VU** l'état des lieux ;

ARRÊTE

ARTICLE 1 AUTORISATION

La société ALTITUDE FIBRE 39 est autorisée à installer et à maintenir des infrastructures de télécommunications sur le domaine public routier, RD120 et RD1083C1B2 - commune d'ARLAY, à charge pour elle de se conformer aux dispositions du présent arrêté.

Ces infrastructures comprennent 285 ml d'artère souterraine et 6 chambres L3T.

Le présent titre ne confère pas à son bénéficiaire le droit réel prévu aux articles L1311-5 à L1311-8 du code général des collectivités territoriales.

En cas d'installation susceptible de partage, le bénéficiaire a l'obligation d'avertir le service gestionnaire (Agence Routière Départementale de LONS LE SAUNIER) de l'implantation d'un nouveau câble par un tiers occupant.

ARTICLE 2 PRESCRIPTIONS TECHNIQUES

Les dispositions de l'article 39 du règlement de voirie susvisé sont applicables sous réserves des prescriptions particulières fixées par le présent arrêté.

Implantation et ouverture du chantier

Le bénéficiaire préviendra le service gestionnaire de la voirie de la date du commencement des travaux. Les ouvrages à réaliser seront implantés en sa présence.

Pour la RD120

Les tranchées longitudinales seront implantées sous accotement :

- du PR 6+0765 au PR 6+0767
- du PR 6+0925 au PR 6+0927
- du PR 7+0870 au PR 8+0105

La tranchée transversale sera implantée sous chaussée au PR 8+0105.

Pour la RD1083C1B2

Les tranchées longitudinales seront implantées sous accotement du PR 0+0000 au PR 0+0050 droite et gauche.

La tranchée transversale sera implantée sous chaussée au PR 0+0050.

Mode opératoire

- TRAVERSÉE SOUS CHAUSSÉE

Les traversées au PR 0+0050 de la RD1083C1B2 et au PR 8+0105 de la RD120 s'effectueront par forage. Les excavations seront ouvertes à plus de 1,20 m du bord de chaussée.

- TRANCHÉES SOUS ACCOTEMENT :

Les accotements non stabilisés pourront être remblayés avec les matériaux extraits avec l'accord du service gestionnaire. Ils seront remis en état avec de la terre végétale et ensemencés avec un mélange de graminées adapté.

Tranchée ouverte sous chaussée souple - tous réseaux, implantée sous accotement ou dépendances, à une distance > à 1,20 m du bord de chaussée

- Ouverture de la fouille.
- Extraction, stockage des matériaux.
- Pose du réseau, installation d'un grillage avertisseur à 10 cm au-dessus de la génératrice supérieure.
- Remblaiement avec les matériaux extraits.
- Compactage par couches de 30 cm.
- Réglage et finition soignée de l'accotement ou dépendances, à l'identique, **après travaux, engazonnement aux graminées des zones terrassées : Ray Grass → 45% / Graminées Espèces Locales → 55%, l'ensemble sera dosé à 20 grammes au m2.**

- CONTRÔLES DE COMPACITÉ

Les objectifs de densification et la fréquence des contrôles sont fixés par l'annexe 7 règlement de voirie susvisé.

Dépôt de matériaux et de matériel

Les matériaux et matériels nécessaire aux travaux autorisés pourront être mis en dépôt sur l'accotement de la RD120 et RD1083C1B2 avec l'accord du service gestionnaire.

Remise en état

A la fin du chantier, les lieux seront remis en état et tous les déchets (y compris les déblais excédentaires) produits par les travaux seront évacués vers une filière de traitement appropriée.

ARTICLE 3 SÉCURITÉ ET SIGNALISATION DU CHANTIER

L'entreprise chargée des travaux devra signaler le chantier conformément à la réglementation et aux recommandations en vigueur, et notamment le guide « Manuel de chef de chantier – signalisation temporaire ».

Si l'exécution des travaux nécessite un arrêté réglementant la circulation, il devra l'obtenir avant leur début auprès de l'autorité de police compétente.

ARTICLE 4 PRÉVENTION DES RISQUES LIES A L'AMIANTE ET AUX HAP

En cas de démolition partielle ou totale de la chaussée, le bénéficiaire est tenu d'**effectuer au préalable** et à ses frais un diagnostic sur la présence éventuelle d'amiante ou de HAP. Si celle-ci est avérée, les mesures préventives et le traitement des matériaux produits par le chantier seront pris en charge par le bénéficiaire.

ARTICLE 5 DURÉE DES TRAVAUX ET RÉCOLEMENT

La durée des travaux autorisés par le présent arrêté ne devra pas excéder 1 mois. Le bénéficiaire devra prévenir au moins huit jours à l'avance le service gestionnaire de la date prévue pour la fin des travaux afin qu'il puisse contrôler leur conformité au projet autorisé.

Les réseaux implantés devront faire l'objet d'une remise de plans de récolement faisant apparaître les canalisations et les ouvrages principaux réalisés sur la voie publique, dans le délai de trois mois à compter de la réception des travaux.

ARTICLE 6 RESPONSABILITÉ DU BÉNÉFICIAIRE – GARANTIE

La présente autorisation est délivrée à titre personnel et elle ne peut être cédée sans l'accord du Département. Son bénéficiaire est responsable vis-à-vis de ce dernier et vis à vis des tiers des dommages de toute nature qui pourraient résulter des travaux ou de l'exploitation de ses ouvrages.

Pendant la durée de l'autorisation d'occupation du domaine, son bénéficiaire devra assurer l'entretien des ouvrages dont il est propriétaire à charge pour lui de solliciter l'autorisation de réaliser les travaux correspondants. En ce qui concerne le remblaiement des tranchées et la réfection de la chaussée et des dépendances domaniales, le délai de garantie est fixé à un an à compter du récolement des travaux.

Dans le cas où les prescriptions de l'autorisation ne seraient pas respectées, le service gestionnaire adressera une mise en demeure au bénéficiaire pour y remédier dans un délai déterminé. Si celle-ci est restée sans effet au terme du délai, le service gestionnaire pourra exécuter d'office et aux frais du bénéficiaire, les travaux nécessaires.

Les droits des tiers sont et demeurent expressément réservés.

ARTICLE 7 REDEVANCE

Le bénéficiaire de la présente autorisation est soumis à une redevance annuelle en ce qui concerne l'occupation du domaine public. Son montant est calculé selon le barème en vigueur.

Elles devront figurer dans la déclaration annuelle d'occupation du domaine public routier faisant état du patrimoine de l'occupant au 31 décembre et qui sera transmise au Département du Jura au plus tard le 1^{er} juin.

ARTICLE 8 VALIDITÉ DE L'AUTORISATION

La présente autorisation est délivrée à titre précaire et révocable, et elle ne confère aucun droit réel à son bénéficiaire. Elle peut être retirée à tout moment, sans indemnités, pour des motifs liés à l'intérêt du domaine public.

Elle est consentie pour une durée de **quinze ans** à compter de sa notification, en ce qui concerne l'occupation du domaine public. En tout état de cause, elle prendra fin à la date de fin du contrat de délégation du service public.

En cas de révocation de l'autorisation ou en cas de non renouvellement au terme de sa validité, le bénéficiaire sera tenu si les circonstances l'exigent, de remettre les lieux dans leur état primitif dans le délai d'un mois à compter de la révocation ou du terme de l'autorisation. Passé ce délai, en cas d'inexécution, procès-verbal sera dressé à son encontre, et la remise en état des lieux sera exécutée d'office aux frais du bénéficiaire de la présente autorisation..

Le Département peut décider de ne pas imposer pas de remise en état des lieux. Dans cette hypothèse, il se substituera de plein droit au bénéficiaire, y compris pour percevoir les éventuelles rémunérations versées par d'autres opérateurs au bénéficiaire par voie conventionnelle.

Le Département se réserve également le droit de faire déplacer les ouvrages implantés sur le domaine public aux frais de leur bénéficiaire, dès lors que ce déplacement est justifié par des travaux d'aménagement du domaine.

ARTICLE 9 RECOURS

Le bénéficiaire est informé qu'il dispose d'un droit d'accès et de rectification des informations le concernant qu'il peut exercer auprès de l'Agence Routière Départementale de LONS LE SAUNIER, à l'adresse suivante : 45 Route de Chilly 39570 MESSIA SUR SORNE.

Le présent arrêté peut faire l'objet d'un recours contentieux devant le tribunal administratif de Besançon, dans un délai de deux mois à compter de sa notification.

Diffusion :

ALTITUDE FIBRE 39 pour attribution
SOGETREL pour information
La commune d'ARLAY pour information
L'ARD pour classement

Signature de l'arrêté



Demande de permission ou d'autorisation de voirie de stationnement, ou d'autorisation d'entreprendre

Code de la voirie routière L113-2 ; L115-1 à L116-8 ; L123-8 ; L131-1 à L131-7 ; L141-10 et L141-11
Code général des collectivités territoriales L2213-6 ; L2215-4 et L2215-5

Gestionnaires des réseaux routiers

Envoyé en préfecture le 13/03/2023

Reçu en préfecture le 13/03/2023

Publié le 23/03/2023

ID : 039-223900010-20230313-ARR_2023_0321-AR



N° 14023*01

Le demandeur

Particulier service public maître d'oeuvre ou conducteur d'opération entreprise

Nom : **SOGETREL** Prénom :
Dénomination : Représenté par : **Kevin BESNARD**
Adresse Numéro : Extension : Nom de la voie :
Zone Artisanale - Chemin de la Croix du Chemineau
Code postal **10390** Localité : **VERRIERES** Pays :
Téléphone **03 25 81 06 06** Indiquez l'indicatif pour le pays étranger :
Courriel : **ingrid.ferry** @ **sogetrel.fr**

Si le bénéficiaire est différent du demandeur

Nom : **ALTITUDE FIBRE 39** Prénom :
Adresse Numéro : **13** Extension : Nom de la voie : **rue Louis Rousseau - Résidence Odyssee**
Code postal **39000** Localité : **LONS LE SAUNIER** Pays : **France**
Téléphone Indiquez l'indicatif pour le pays étranger :
Courriel : @

Localisation du site concerné par la demande

Voie concernée : Autoroute n° Route nationale n° Route départementale n° **D120** Voie communale n°
Hors agglomération En agglomération
Point de Repère (PR) routier d'origine d'application : + Point de Repère (PR) routier de fin d'application :
Adresse Numéro : Extension : Nom de la voie :
Route du Bourg Dessous, Rue du Carouge et Route d'Arlay
Code postal **39140** Localité : **ARLAY**
Document d'urbanisme antérieur (déclaration de travaux ou permis de construire) :
Référence cadastrale : Section(s) : Parcelle(s) : Lieu-dit :

Nature et date des travaux

Pose de compteur / branchement aux réseaux ⁽¹⁾

	Pose de clôtures	Pose de portail (portillon)	Plantations
À l'alignement	oui <input type="checkbox"/> non <input type="checkbox"/>	oui <input type="checkbox"/> non <input type="checkbox"/>	oui <input type="checkbox"/> non <input type="checkbox"/>
En retrait de l'alignement	_____ mètres	_____ mètres	_____ mètres

Dépôt ou Stationnement ⁽²⁾ Saillie ou Surplomb ⁽²⁾ Aménagement d'accès ⁽²⁾ Ouvrages divers ⁽¹⁾

Station service Renouvellement Création

Autres **6 CHAMBRES L3T + 284,40 ML DE RESEAUX SOUTERRAINS**

Date prévue de début d'application **03/03/2023** Durée d'application (en jours calendaires) : **30**

Nota : Pour connaître la délimitation du domaine public routier au droit d'une propriété riveraine, il faut déposer, auprès du gestionnaire de la route concernée et selon les modalités qu'il aura fixées, en complément, une demande d'alignement individuel.

⁽¹⁾ Compléter le cadre ouvrages divers ⁽²⁾ compléter le cadre correspondant

Dépôt ou stationnement ⁽²⁾

Demande initiale Prolongation référence du permis de stationnement :

Nature du dépôt ou stationnement { Matériaux Benne Grue Etalage
 Echafaudage Mobilier urbain Terrasses de café Vente le long de la voie ou sur aire de service
 Autres (à préciser) :

Saillie ou surplomb ⁽²⁾

Largeur : de la voie mètres de la saillie mètres
 des trottoirs mètres Hauteur sous saillie mètres

Aménagement d'accès ⁽²⁾

Avec franchissement de fossé : Diamètre du tuyau millimètre Longueur mètres
 Distance par rapport à l'axe de la chaussée mètres Nature du tuyau :

Sans franchissement de fossé Largeur de l'aménagement mètres

Ouvrages divers ⁽¹⁾

Travaux sur ouvrages existants Installation nouvelle

Réseaux aériens ou souterrains ou branchement :
 Eau potable Eaux pluviales GDF Opérateurs réseaux
 Eaux usées EDF Autres (à préciser) :

	Sous voirie	Sous accotement ou trottoirs
Tranchée longitudinale	<input type="text"/> mètres	<input type="text"/> mètres
Tranchée transversale	<input type="text"/> mètres	<input type="text"/> mètres
Fonçage	<input type="text"/> mètres	<input type="text"/> mètres

Aménagement de surface ou équipements :
 Stationnement Arrêt bus Passage supérieur ou inférieur Équipements de la route
 Autres (à préciser) : 6 CHAMBRES L3T + 284,40 ML DE RESEAUX SOUTERRAINS

Pièces jointes à la demande

Afin de permettre et de faciliter la compréhension et l'instruction du dossier, la demande d'autorisation est accompagnée des pièces suivantes détaillées par nature de travaux.

1 - Pour toute demande

Plan de situation 1/10 000 ou 1/20 000^{ème} Plan de localisation précis 1/1 000 ou 1/ 2 000^{ème} ⁽³⁾ Photos

2 - Pièces complémentaires par nature de demande**2a - Clôtures/portails/Plantations/Dépôt ou stationnement/surplomb**

Coupes longitudinales et transversales indiquant l'emprise occupée du domaine public 1/50^{ème}

2b - Aménagement d'accès/ouvrages divers portant atteinte au patrimoine

Plan des ouvrages projetés 1/200 ou 1/500^{ème} Cahiers des coupes techniques de tranchées 1/50^{ème}

Plan de détails de franchissement des points singuliers 1/50^{ème}

2c - Station service : Plan d'implantation des pistes avec signalisation de police 1/200 ou 1/500^{ème}

J'atteste de l'exactitude des informations fournies

Fait à : ... Le : 0 3 0 3 2 0 2 3

Nom : FERRY Prénom : INGRID Qualité : SOGETREL

RESEAU TRES HAUT DEBIT DU JURA

PGC Distribution

SRO 39_164_149

Commune de Arlay

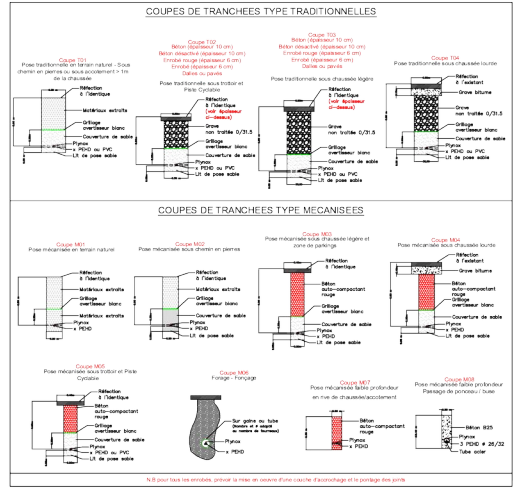


Indices	Date	Objet de l'indice	Redacteur	Collute	Verificateur	Approbateur
A	07/11/2022	Création du document	L.TUD	BE	A.SEV	A.SEV
B	16/01/2023	Suppression PRM	T.PER	BE	A.SEV	A.SEV

LEGENDE	
SYMBLES	RESEAUX
<p>PROJETE:</p> <ul style="list-style-type: none"> Chambre Prisme Chambre Autres travaux mutualisé Armoire SRO Poteau à planter Prisme Façade Prisme <p>EXISTANT:</p> <ul style="list-style-type: none"> Chambre Orange Poteau Orange Poteau Enedis Chambre Autres Bornage 	<p>PROJETE:</p> <ul style="list-style-type: none"> Réseau souterrain PVC Prisme à créer Réseau souterrain PEHD Prisme à créer Réseau aérien Prisme à créer Réseau souterrain mutualisé <p>EXISTANT:</p> <ul style="list-style-type: none"> Réseau Orange existant Energie basse tension Energie haute tension Eclairage public Réseau Autres existant Eau Usée Gaz Adduction eau potable Eau pluviale Limites parcelles cadastrales

L'implantation des réseaux de concessionnaires n'est représentée sur les plans qu'à titre purement indicatif, ces informations sont donc transmises sous toutes réserves. Toute indication qui s'opposerait en matière de sécurité en aucun cas engager la responsabilité du bureau d'étude.

Lambert 93_EPSG: 2154 Numéro DT : XXXXXXXXXX



Référence du document								
Départ.	NRO	SRO	Phase	Thème	Type	Emetteur	Numéro	Indice
39	164	149	EXE	GC	PGC	S01	002	A1


Echelle : 1/1000ème

Indice	Date	Objet de l'indice	Revisé par	Critère	Statut	Revisé par
A	07/11/2022	Calcul de document	L.TSD	BE	A.SEV	A.SEV
B	16/01/2023	Suppression PNM	F.PER	BE	A.SEV	A.SEV


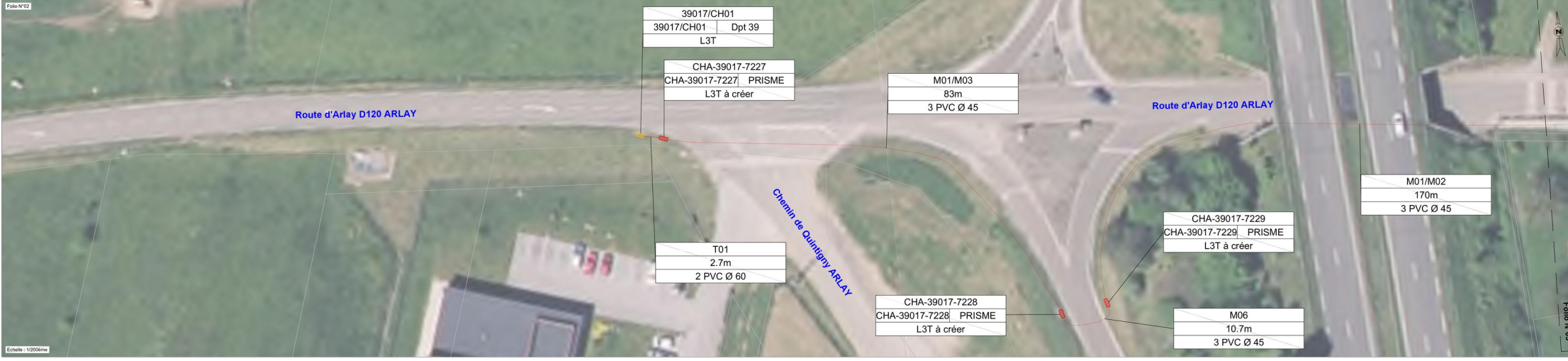
SYMBLES		RESEAUX	
	Charline Pisme		Reseau section PVC Pisme à créer
	Charline Autres travaux réutilisés		Reseau section PEHD Pisme à créer
	Arrière SRO		Reseau autre Pisme à créer
	Pisme à créer Pisme		Reseau section réutilisée
	Papier Pisme		
EXISTANT		EXISTANT	
	Charline Orange		Reseau Orange existant
	Panneau Orange		Energie basse tension
	Panneau Double		Energie haute tension
	Charline Arrière		Eclairage public
	Bornage		Reseau Arrière existant
			Sanitaire
			Chauffage
			Adresses aux poteaux
			Enceintes
			Limites parcelles cadastrales
			Coupe Tige sur Arlay Général

L'installation des réseaux de communications n'est soumise au permis de construire que si elle nécessite des travaux de génie civil ou de génie mécanique. Toute installation qui ne nécessite pas de travaux de génie civil ou de génie mécanique est soumise au permis de voirie de la commune d'Arlay.

Version: 03_03_2023
 Numéro DT: 0000000000



Envoyé en préfecture le 13/03/2023
 Reçu en préfecture le 13/03/2023
 Publié le 13-03-2023
 ID : 039-223900010-20230313-ARR_2023_0321-AR



TRAVAUX DE FIBRE OPTIQUE

Tableau récapitulatif du détail des ouvrages sur domaine public

Territoires Communaux : ARLAY

Détail des ouvrages	Nombre - Hauteur		Longueur	Longueur totale d'artères aériennes	Linéaires en base de redevance
Artères aériennes			0	0	0
Supports aériens	0	0			

Détail des ouvrages		Nombre de fourreaux / de regards	Longueur sous voirie (en ml)	Longueur sous accotement (en ml)	Longueur totale d'artères souterraines	Linéaires en base de redevance
	PVC ø80				284,40	0,00
	PVC ø45	3		276,70		830,10
						0,00
	PVC ø60	2		7,70		15,40
	PEHD ø40					0,00
	Forages dirigés					0,00
	PVC Fonçages ø60					0,00
	PVC Fonçages ø45					0,00
	PEHD Fonçages ø40					0,00
TOTAL LINEAIRES SOUTERRAINS - BASE DE REDEVANCE						845,50

Détail des ouvrages		Nombre	Surfaces unitaires	Emprises surfaciques	Hauteur unitaire
Installations au sol	Chambres L3T	6		1,5	
	... NRO	0		0	
	... SRO	0		0	
	Poteaux	0	0	0	0