

ARRÊTÉ N° ARR_2023_0360_PV1_RD27_MARIGNY
Portant permission de voirie sur une Route Départementale

Service : PPR - ROUTES - SDEE - ARD CHAMPAGNOLE

LE PRÉSIDENT DU CONSEIL DÉPARTEMENTAL

- VU La demande en date du 10 mars 2023 par laquelle l'entreprise CHASSOT TP, représentée par Monsieur CHASSOT Damien, domicilié 2, impasse des lilas 39300 MONTIGNY SUR L'AIN, sollicite l'autorisation d'exécuter des travaux de branchement aux réseaux d'eau potable et d'eaux usées, dans l'emprise de la Route Départementale n° 27, 2, rue des vernois, 39130 MARIGNY;
- VU Le code général des collectivités territoriales et notamment les articles L3221-4 et L3221-5 ;
- VU Le code de la voirie routière et notamment les articles L113-2 à L113-7 ;
- VU Le règlement de voirie départementale approuvé le 28 mai 2010 ;
- VU L'arrêté en vigueur de délégation permanente de signature consentie à M. le Chef de l'Agence Routière Départementale de Champagnole ;
- VU Le code général des propriétés des personnes publiques et notamment les articles L2121-1 à L2122-5 ;
- VU L'état des lieux ;

ARRÊTE

ARTICLE 1 AUTORISATION

Le bénéficiaire désigné dans la demande susvisée est autorisé à occuper le domaine public, RD 27 - commune de MARIGNY, pour exécuter les travaux énoncés dans sa demande et pour y maintenir les ouvrages réalisés, à charge pour lui de se conformer aux dispositions du présent arrêté.

ARTICLE 2 PRESCRIPTIONS TECHNIQUES

Les dispositions de l'article 39 du règlement de voirie susvisé sont applicables sous réserves des prescriptions particulières fixées par le présent arrêté.

Implantation et ouverture du chantier

Le bénéficiaire préviendra le service gestionnaire de la voirie (Agence Routière Départementale de Champagne) de la date du commencement des travaux. Les ouvrages à réaliser seront implantés en sa présence.

Une tranchée longitudinale et une tranchée transversale seront implantées sous accotement du PR 14+0160 au PR 14+0180.

Mode opératoire

- TRANCHÉES SOUS ACCOTEMENT :

Les accotements non stabilisés pourront être remblayés avec les matériaux extraits avec l'accord du service gestionnaire. Ils seront remis en état avec de la terre végétale et ensemencés avec un mélange de graminées adapté.

Tranchée ouverte sous accotement ou dépendances, à une distance < à 1.20 m du bord de chaussée:

- Ouverture de la fouille.
- Extraction, puis évacuation des matériaux en décharge.
- Pose du réseau, installation d'un grillage avertisseur à 10 cm au-dessus de la génératrice supérieure.
- Remblaiement en, G.N.T 0/31.5 sur une épaisseur de 75 cm.
- Compactage par couches de 30 cm.
- Réglage et finition soignée de l'accotement ou dépendances, à l'identique, après travaux, apport de terre végétale pour engazonnement aux graminées des zones terrassées : Ray Grass → 45% / Graminées Espèces Locales → 55%, l'ensemble sera dosé à 20 grammes au m2.

Tranchée ouverte sous chaussée souple - tous réseaux, implantée sous accotement ou dépendances, à une distance > à 1.20 m du bord de chaussée

- Ouverture de la fouille.
- Extraction, stockage des matériaux.
- Pose du réseau, installation d'un grillage avertisseur à 10 cm au-dessus de la génératrice supérieure.
- Remblaiement avec les matériaux extraits.
- Compactage par couches de 30 cm.
- Réglage et finition soignée de l'accotement ou dépendances, à l'identique, après travaux, engazonnement aux graminées des zones terrassées : Ray Grass → 45% / Graminées Espèces Locales → 55%, l'ensemble sera dosé à 20 grammes au m2.

- CONTRÔLES DE COMPACITÉ

Les objectifs de densification et la fréquence des contrôles sont fixés par l'annexe 7 règlement de voirie susvisé.

Dépôt de matériaux et de matériel

Les matériaux et matériels nécessaires aux travaux autorisés pourront être mis en dépôt sur l'accotement de la RD 27 avec l'accord du service gestionnaire.

Remise en état

A la fin du chantier, les lieux seront remis en état et tous les déchets (y compris les déblais excédentaires) produits par les travaux seront évacués vers une filière de traitement appropriée.

ARTICLE 3 SÉCURITÉ ET SIGNALISATION DU CHANTIER

L'entreprise chargée des travaux devra signaler le chantier conformément à la réglementation et aux recommandations en vigueur, et notamment le guide « Manuel de chef de chantier – signalisation temporaire ».

Si l'exécution des travaux nécessite un arrêté réglementant la circulation, il devra l'obtenir avant leur début auprès de l'autorité de police compétente.

ARTICLE 4 PRÉVENTION DES RISQUES LIÉS À L'AMIANTE ET AUX HAP

En cas de démolition partielle ou totale de la chaussée, le bénéficiaire est tenu d'**effectuer au préalable** et à ses frais un diagnostic sur la présence éventuelle d'amiante ou de HAP. Si celle-ci est avérée, les mesures préventives et le traitement des matériaux produits par le chantier seront pris en charge par le bénéficiaire.

ARTICLE 5 DURÉE DES TRAVAUX ET RÉCOLEMENT

La durée des travaux autorisés par le présent arrêté ne devra pas excéder 1 jour. Le bénéficiaire devra prévenir au moins huit jours à l'avance le service gestionnaire de la date prévue pour la fin des travaux afin qu'il puisse contrôler leur conformité au projet autorisé.

ARTICLE 6 RESPONSABILITÉ DU BÉNÉFICIAIRE – GARANTIE

La présente autorisation est délivrée à titre personnel et elle ne peut être cédée sans l'accord du Département. Son bénéficiaire est responsable vis-à-vis de ce dernier et vis-à-vis des tiers des dommages de toute nature qui pourraient résulter des travaux ou de l'exploitation de ses ouvrages.

Pendant la durée de l'autorisation d'occupation du domaine, son bénéficiaire devra assurer l'entretien des ouvrages dont il est propriétaire à charge pour lui de solliciter l'autorisation de réaliser les travaux correspondants. En ce qui concerne le remblaiement des tranchées et la réfection de la chaussée et des dépendances domaniales, le délai de garantie est fixé à un an à compter du récolement des travaux.

Dans le cas où les prescriptions de l'autorisation ne seraient pas respectées, le service gestionnaire adressera une mise en demeure au bénéficiaire pour y remédier dans un délai déterminé. Si celle-ci est restée sans effet au terme du délai, le service gestionnaire pourra exécuter d'office et aux frais du bénéficiaire, les travaux nécessaires.

Les droits des tiers sont et demeurent expressément réservés.

ARTICLE 7 VALIDITÉ DE L'AUTORISATION

La présente autorisation est délivrée à titre précaire et révocable, et elle ne confère aucun droit réel à son bénéficiaire. Elle peut être retirée à tout moment, sans indemnités, pour des motifs liés à l'intérêt du domaine public.

Elle est consentie pour une durée de quinze ans à compter de sa notification, en ce qui concerne l'occupation du domaine public.

En cas de révocation de l'autorisation ou au terme de sa validité en cas de non renouvellement, le bénéficiaire sera tenu si les circonstances l'exigent, de remettre les lieux dans leur état primitif dans le délai d'un mois à compter de la révocation ou du terme de l'autorisation. Passé ce délai, en cas d'inexécution, procès-verbal sera dressé à son encontre, et la remise en état des lieux sera exécutée d'office aux frais du bénéficiaire de la présente autorisation.

Le Département se réserve également le droit de faire déplacer les ouvrages implantés sur le domaine public aux frais de leur bénéficiaire, dès lors que ce déplacement est justifié par des travaux d'aménagement du domaine.

ARTICLE 8 RECOURS


Le bénéficiaire est informé qu'il dispose d'un droit d'accès et de rectification des informations le concernant qu'il peut exercer auprès de l'Agence routière départementale de Champagnole, à l'adresse suivante : 22 rue Gédéon David – BP 28 – 39301 CHAMPAGNOLE cedex.

Le présent arrêté peut faire l'objet d'un recours contentieux devant le tribunal administratif de Besançon, dans un délai de deux mois à compter de sa notification.

Diffusion :

Le bénéficiaire pour attribution
Son représentant pour information
La commune de MARIGNY pour information
L'ARD de CHAMPAGNOLE pour classement

Signature de l'arrêté



Réseau Structurant et Primaire

chaussée souple

Profondeur des canalisations et réseaux :

Les canalisations ou réseaux divers seront posés, sauf dérogation, de façon à ce que la distance entre la génératrice supérieure et la surface du sol ne soit pas inférieur à :

- 1.10 m sous chaussée ou sous accotement
- 0.60 m sous espace vert ou sous trottoir en agglomération

sous chaussée



sous accotement stabilisé



sous espace vert



sous trottoir



(1) l'enrobage doit dépasser de 10 cm la génératrice supérieure de la canalisation

dispositif avertisseur



Demande de permission ou d'autorisation de voirie, de permis de stationnement, ou d'autorisation d'entreprendre des travaux

Code de la voirie routière L113-2 ; L115-1 à L116-8 ; L123-8 ; L131-1 à L131-7 ; L141-10 et L141-11
Code général des collectivités territoriales L2213-6 ; L2215-4 et L2215-5

Gestionnaires des réseaux routiers

cerfa
N° 14023*01

Le demandeur

Particulier service public maître d'oeuvre ou conducteur d'opération entreprise

Nom : CHASSOT Prénom : DAMIEN
Dénomination : CHASSOT TP Représenté par : DAMIEN CHASSOT
Adresse Numéro : 2 Extension : _____ Nom de la voie : IMPASSE DES LILAS
Code postal 39300 Localité : MONTIGNY SUR L'AÏN Pays : FRANCE
Téléphone 064543493 Indiquez l'indicatif pour le pays étranger : _____
Courriel : damien.chassot@icloud.com

Si le bénéficiaire est différent du demandeur

Nom : _____ Prénom : _____
Adresse Numéro : _____ Extension : _____ Nom de la voie : _____
Code postal _____ Localité : _____ Pays : _____
Téléphone _____ Indiquez l'indicatif pour le pays étranger : _____
Courriel : _____@_____

Localisation du site concerné par la demande

Voie concernée : Autoroute n° _____ Route nationale n° _____ Route départementale n° 27 Voie communale n° _____
Hors agglomération En agglomération
Point de Repère (PR) routier d'origine d'application : 14+190 Point de Repère (PR) routier de fin d'application : 14+195
Adresse Numéro : 2 Extension : _____ Nom de la voie : RUE DES VERNOIS
Code postal 39130 Localité : MARIGNY
Document d'urbanisme antérieur (déclaration de travaux ou permis de construire) : _____
Référence cadastrale : Section(s) : ZD Parcelle(s) : 0125 Lieu-dit : _____

Nature et date des travaux

Pose de compteur / branchement aux réseaux ⁽¹⁾

	Pose de clôtures	Pose de portail (portillon)	Plantations
À l'alignement	oui <input type="checkbox"/> non <input type="checkbox"/>	oui <input type="checkbox"/> non <input type="checkbox"/>	oui <input type="checkbox"/> non <input type="checkbox"/>
En retrait de l'alignement	_____ mètres	_____ mètres	_____ mètres

Dépôt ou Stationnement ⁽²⁾ Saillie ou Surplomb ⁽²⁾ Aménagement d'accès ⁽²⁾ Ouvrages divers ⁽¹⁾

Station service Renouvellement Création

Autres

Date prévue de début d'application : 12/04/2023 Durée d'application (en jours calendaires) : 1

Nota : Pour connaître la délimitation du domaine public routier au droit d'une propriété riveraine, il faut déposer, auprès du gestionnaire de la route concernée et selon les modalités qu'il aura fixées, en complément, une demande d'alignement individuel.

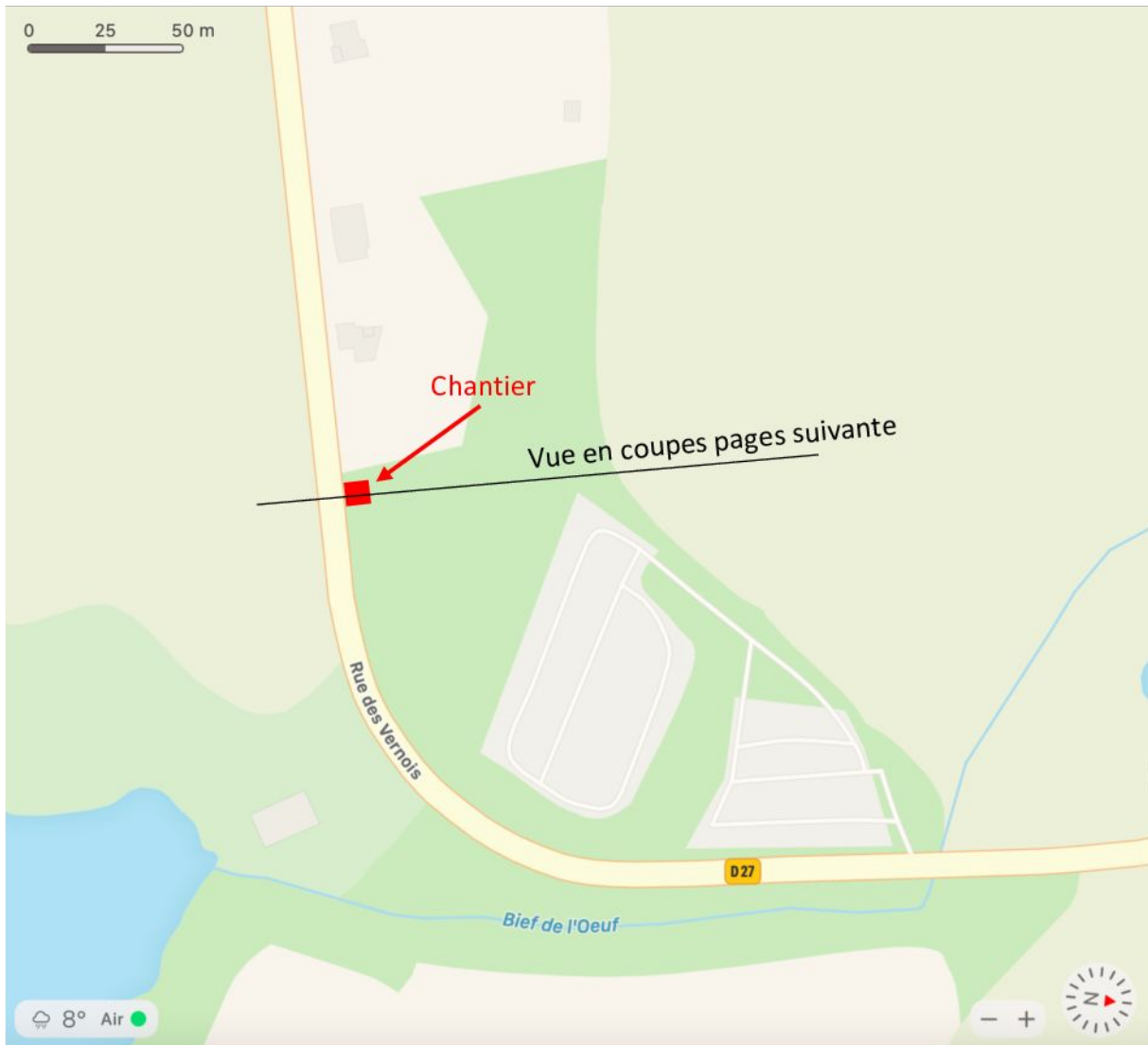
⁽¹⁾ Compléter le cadre ouvrages divers ⁽²⁾ compléter le cadre correspondant

Dépôt ou stationnement ⁽¹⁾	
Demande initiale <input type="checkbox"/> Prolongation <input type="checkbox"/> référence du permis de stationnement :	
Nature du dépôt ou stationnement	Matériaux <input type="checkbox"/> Benne <input type="checkbox"/> Grue <input type="checkbox"/> Etalage <input type="checkbox"/>
	Echafaudage <input type="checkbox"/> Mobilier urbain <input type="checkbox"/> Terrasses de café <input type="checkbox"/> Vente le long de la voie ou sur aire de service <input type="checkbox"/>
	Autres (à préciser) <input type="checkbox"/> :
Saillie ou surplomb ⁽²⁾	
Largeur :	de la voie : [] [] [] mètres de la saillie [] [] [] mètres
	des trottoirs [] [] [] mètres Hauteur sous saillie [] [] [] mètres
Aménagement d'accès ⁽³⁾	
Avec franchissement de fossé <input type="checkbox"/> : Diamètre du tuyau [] [] [] millimètre Longueur [] [] [] mètres	
Distance par rapport à l'axe de la chaussée [] [] [] mètres Nature du tuyau :	
Sans franchissement de fossé <input type="checkbox"/> Largeur de l'aménagement [] [] [] mètres	
Ouvrages divers ⁽³⁾	
Travaux sur ouvrages existants <input checked="" type="checkbox"/> Installation nouvelle <input type="checkbox"/>	
Réseaux aériens ou souterrains ou branchement :	
Eau potable <input checked="" type="checkbox"/>	Eaux pluviales <input type="checkbox"/> GDF <input type="checkbox"/> Opérateurs réseaux <input type="checkbox"/>
Eaux usées <input checked="" type="checkbox"/>	EDF <input type="checkbox"/> Autres (à préciser) <input type="checkbox"/> :
Sous voirie	
Tranchée longitudinale	[] [] [] mètres
Tranchée transversale	[] [] [] mètres
Fonçage	[] [] [] mètres
Sous accotement ou trottoirs	
	[2] [] [] mètres
	[2] [] [] mètres
	[] [] [] mètres
Aménagement de surface ou équipements :	
Stationnement <input type="checkbox"/>	Arrêt bus <input type="checkbox"/> Passage supérieur ou inférieur <input type="checkbox"/> Equipements de la route <input type="checkbox"/>
Autres (à préciser) <input type="checkbox"/> :	
Pièces jointes à la demande	
Afin de permettre et de faciliter la compréhension et l'instruction du dossier, la demande d'autorisation est accompagnée des pièces suivantes détaillées par nature de travaux.	
1 - Pour toute demande	
Plan de situation 1/10 000 ou 1/20 000 ^{ème} <input checked="" type="checkbox"/>	Plan de localisation précis 1/1 000 ou 1/ 2 000 ^{ème} <input checked="" type="checkbox"/>
	Photos <input type="checkbox"/>
2 - Pièces complémentaires par nature de demande	
2a - Clôtures/portails/Plantations/Dépôt ou stationnement/surplomb	
Coupes longitudinales et transversales indiquant l'emprise occupée du domaine public	1/50 ^{ème} <input type="checkbox"/>
2b - Aménagement d'accès/ouvrages divers portant atteinte au patrimoine	
Plan des ouvrages projetés 1/200 ou 1/500 ^{ème} <input type="checkbox"/>	Cahiers des coupes techniques de tranchées 1/50 ^{ème} <input type="checkbox"/>
Plan de détails de franchissement des points singuliers 1/50 ^{ème} <input type="checkbox"/>	
2c - Station service : Plan d'implantation des pistes avec signalisation de police	
	1/200 ou 1/500 ^{ème} <input type="checkbox"/>
J'atteste de l'exactitude des informations fournies <input checked="" type="checkbox"/>	
Fait à : ... Le : 10 / 03 / 2023	
MONTIGNY sur LOIRE	
Nom : CHASSOT	Prénom : DAMIEN Qualité : DIRIGEANT CHASSOT P

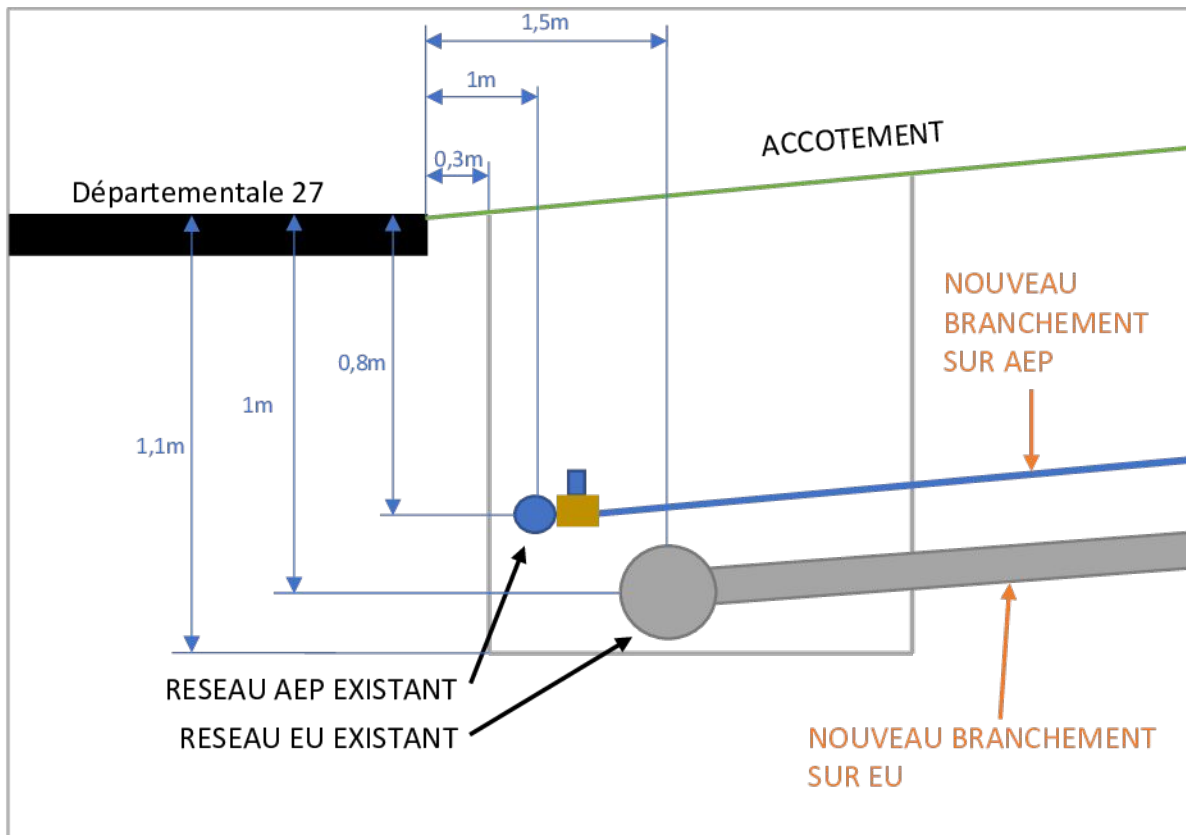


Pendant les travaux tout le terrassement se fera depuis la parcelle 0129 , rien ne dépassera sur la départementale 27

Emplacement des travaux

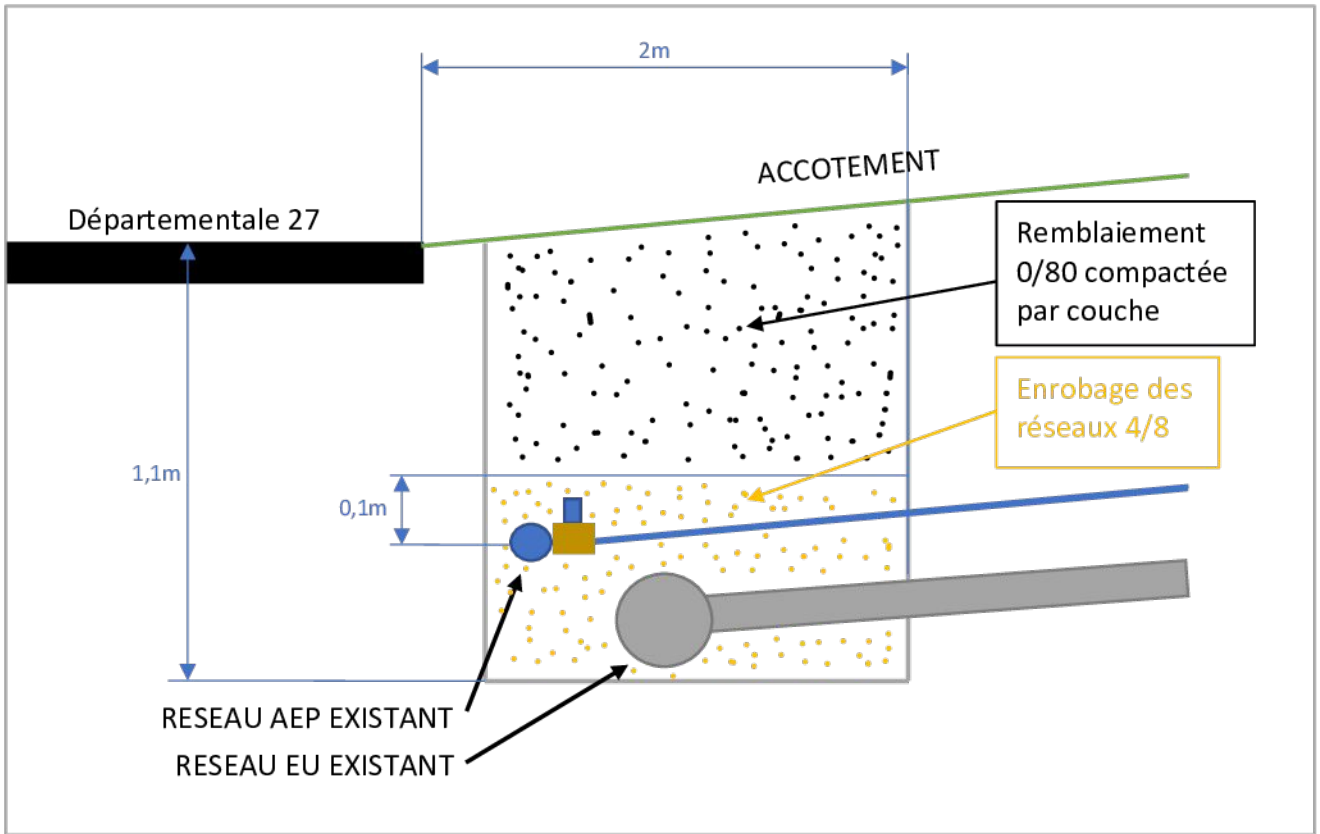


Vue en coupe des travaux



Cotes approximatives

Vue en coupe remblaiement



Cotes approximatives