

**ARRÊTÉ N° ARR_2023_0399_PV_RD25E1_RD124_RD63_LES BOUCHOUX ET
CHOUX**

Portant permission de voirie sur une Route Départementale
(fibre très haut débit - phase 2)

Service : PPR - ROUTES - SDEE - ARD SAINT-CLAUDE

LE PRÉSIDENT DU CONSEIL DÉPARTEMENTAL

- VU** La demande en date du 15 mars 2023 par laquelle Madame Alizée PASTRE, représentant la Société PCE SERVICES, elle-même agissant pour le compte de la **Société ALTITUDE FIBRE 39** domiciliée 175 rue de la Maladière 42120 PARIGNY, sollicite l'autorisation d'exécuter des travaux de déploiement de fibre optique dans l'emprise des Routes Départementales n° 25^E1, 124 et 63, 39370 LES BOUCHOUX et CHOUX ;
- VU** Le code général des collectivités territoriales et notamment les articles L3221-4 et L3221-5 ;
- VU** Le code de la voirie routière et notamment les articles L113-2 à L113-7 ;
- VU** Le code des postes et télécommunications et notamment les articles L45-9, L47 et R20-45 à R20-54 ;
- VU** Le code général des propriétés des personnes publiques et notamment les articles L2121-1 à L2122-5 ;
- VU** Le règlement de voirie départementale approuvé le 28 mai 2010 ;
- VU** Le contrat de délégation de service public passé par le Département du Jura avec la société **ALTITUDE FIBRE 39** le 15 avril 2021 pour le financement, la conception, la construction et l'exploitation d'un réseau de communications électroniques à très haut débit ;
- VU** l'arrêté en vigueur de délégation permanente de signature consentie à M. le Chef de l'Agence Routière Départementale de Saint-Claude ;
- VU** l'état des lieux et la visite terrain en date du 18 octobre 2022 ;

ARRÊTE

ARTICLE 1 AUTORISATION

La société ALTITUDE FIBRE 39 est autorisée à installer et à maintenir des infrastructures de télécommunications sur le domaine public routier, RD 25^E1, RD 124 et RD 63 - communes de LES BOUCHOUX et CHOUX, à charge pour elle de se conformer aux dispositions du présent arrêté.

Ces infrastructures comprennent :

- 3,600 ml d'artère souterraine sous 3 ou 4 PEHD de diamètre 33/40, 2 ou 3 PVC de diamètre 45 mm et 60 mm,
- 10 chambres L2T,
- 2 percussions de chambres,
- 2 transitions aéro-souterraine.

Le présent titre ne confère pas à son bénéficiaire le droit réel prévu aux articles L1311-5 à L1311-8 du code général des collectivités territoriales.

En cas d'installation susceptible de partage, le bénéficiaire a l'obligation d'avertir le service gestionnaire (Agence Routière Départementale de Saint-Claude) de l'implantation d'un nouveau câble par un tiers occupant.

ARTICLE 2 PRESCRIPTIONS TECHNIQUES

Les dispositions de l'article 39 du règlement de voirie susvisé sont applicables sous réserves des prescriptions particulières fixées par le présent arrêté.

Implantation et ouverture du chantier

Le bénéficiaire préviendra le service gestionnaire de la voirie de la date du commencement des travaux. Les ouvrages à réaliser seront implantés en sa présence.

La tranchée longitudinale sera implantée sous chaussée ou en rive de chaussée du PR 4+0695 au PR 7+0025 sur la RD 25^E1, du PR 10+0270 au PR 10+0900 sur la RD 124 et du PR 11+0555 au PR 12+0290 sur la RD 63.

Mode opératoire

- MICROTRANCHEE SOUS CHAUSSEE
 - Microtranchée exécutée à la trancheuse.
 - Pose du réseau et d'un fil de détection Plynox.
 - Remblaiement en **béton autocompactant coloré rouge dosé à 300 kg**.
 - Installation d'un grillage avertisseur, à 20 cm au-dessus de la génératrice supérieure.
 - Réfection définitive en enrobé (épaisseur identique à celle de la chaussée existante avec un minimum de 6cm).
- TRANCHÉE SOUS ACCOTEMENT :

Les accotements non stabilisés pourront être remblayés avec les matériaux extraits avec l'accord du service gestionnaire. Ils seront remis en état avec de la terre végétale et ensemencés avec un mélange de graminées adapté.

Tranchée ouverte sous chaussée souple - tous réseaux, implantée sous accotement ou dépendances, à une distance > à 1.20 m du bord de chaussée

- Ouverture de la fouille.
- Extraction, stockage des matériaux.
- Pose du réseau de fibre optique et installation d'un grillage avertisseur à 30 cm au-dessus de la génératrice supérieure.
- Remblaiement avec les matériaux extraits.
- Compactage par couches de 30 cm.
- Réglage et finition soignée de l'accotement ou dépendances, à l'identique, après travaux, engazonnement aux graminées des zones terrassées : Ray Grass → 45% / Graminées Espèces Locales → 55%, l'ensemble sera dosé à 20 grammes au m2.

- MICROTRANCHEE SOUS ACCOTEMENT OU EN RIVE DE CHAUSSEE

Tranchée ouverte sous accotement ou en rive de chaussée à une distance < à 1.20 m du bord de chaussée

- Microtranchée exécutée à la trancheuse.
- Pose du réseau et d'un fil de détection Plynox.
- Remblaiement avec du **béton autocompactant coloré rouge dosé à 300 kg.**
- Installation d'un grillage avertisseur à 20 cm au-dessus de la génératrice supérieure.
- Réfection définitive en terre végétale.

- CONTRÔLES DE COMPACITÉ

Les objectifs de densification et la fréquence des contrôles sont fixés par l'annexe 7 règlement de voirie susvisé.

Dépôt de matériaux et de matériel

Les matériaux et matériels nécessaires aux travaux autorisés pourront être mis en dépôt sur l'accotement des RD concernées avec l'accord du service gestionnaire.

Remise en état

A la fin du chantier, les lieux seront remis en état et tous les déchets (y compris les déblais excédentaires) produits par les travaux seront évacués vers une filière de traitement appropriée.

ARTICLE 3 SÉCURITÉ ET SIGNALISATION DU CHANTIER

L'entreprise chargée des travaux devra signaler le chantier conformément à la réglementation et aux recommandations en vigueur, et notamment le guide « Manuel de chef de chantier – signalisation temporaire ».

Si l'exécution des travaux nécessite un arrêté réglementant la circulation, il devra l'obtenir avant leur début auprès de l'autorité de police compétente.

ARTICLE 4 PRÉVENTION DES RISQUES LIES A L'AMIANTE ET AUX HAP

En cas de démolition partielle ou totale de la chaussée, le bénéficiaire est tenu d'**effectuer au préalable** et à ses frais un diagnostic sur la présence éventuelle d'amiante ou de HAP. Si celle-ci est avérée, les mesures préventives et le traitement des matériaux produits par le chantier seront pris en charge par le bénéficiaire.

ARTICLE 5 DURÉE DES TRAVAUX ET RÉCOLEMENT

La durée des travaux autorisés par le présent arrêté ne devra pas excéder **90 jours à compter de la réception du présent arrêté**. Le bénéficiaire devra prévenir au moins huit jours à l'avance le service gestionnaire de la date prévue pour la fin des travaux afin qu'il puisse contrôler leur conformité au projet autorisé.

Les réseaux implantés devront faire l'objet d'une remise de plans de récolement faisant apparaître les canalisations et les ouvrages principaux réalisés sur la voie publique, dans le délai de trois mois à compter de la réception des travaux.

ARTICLE 6 RESPONSABILITÉ DU BÉNÉFICIAIRE – GARANTIE

La présente autorisation est délivrée à titre personnel et elle ne peut être cédée sans l'accord du Département. Son bénéficiaire est responsable vis-à-vis de ce dernier et vis à vis des tiers des dommages de toute nature qui pourraient résulter des travaux ou de l'exploitation de ses ouvrages.

Pendant la durée de l'autorisation d'occupation du domaine, son bénéficiaire devra assurer l'entretien des ouvrages dont il est propriétaire à charge pour lui de solliciter l'autorisation de réaliser les travaux correspondants. En ce qui concerne le remblaiement des tranchées et la réfection de la chaussée et des dépendances domaniales, le délai de garantie est fixé à un an à compter du récolement des travaux.

Dans le cas où les prescriptions de l'autorisation ne seraient pas respectées, le service gestionnaire adressera une mise en demeure au bénéficiaire pour y remédier dans un délai déterminé. Si celle-ci est restée sans effet au terme du délai, le service gestionnaire pourra exécuter d'office et aux frais du bénéficiaire, les travaux nécessaires.

Les droits des tiers sont et demeurent expressément réservés.

ARTICLE 7 REDEVANCE

Le bénéficiaire de la présente autorisation est soumis à une redevance annuelle en ce qui concerne l'occupation du domaine public. Son montant est calculé selon le barème en vigueur.

Elles devront figurer dans la déclaration annuelle d'occupation du domaine public routier faisant état du patrimoine de l'occupant au 31 décembre et qui sera transmise au Département du Jura au plus tard le 1^{er} juin.

ARTICLE 8 VALIDITÉ DE L'AUTORISATION

La présente autorisation est délivrée à titre précaire et révocable, et elle ne confère aucun droit réel à son bénéficiaire. Elle peut être retirée à tout moment, sans indemnités, pour des motifs liés à l'intérêt du domaine public.

Elle est consentie pour une durée de **quinze ans** à compter de sa notification, en ce qui concerne l'occupation du domaine public. En tout état de cause, elle prendra fin à la date de fin du contrat de délégation du service public.

En cas de révocation de l'autorisation ou en cas de non renouvellement au terme de sa validité, le bénéficiaire sera tenu si les circonstances l'exigent, de remettre les lieux dans leur état primitif dans le délai d'un mois à compter de la révocation ou du terme de l'autorisation. Passé ce délai, en cas d'inexécution, procès-verbal sera dressé à son encontre, et la remise en état des lieux sera exécutée d'office aux frais du bénéficiaire de la présente autorisation..

Le Département peut décider de ne pas imposer pas de remise en état des lieux. Dans cette hypothèse, il se substituera de plein droit au bénéficiaire, y compris pour percevoir les éventuelles rémunérations versées par d'autres opérateurs au bénéficiaire par voie conventionnelle.

Le Département se réserve également le droit de faire déplacer les ouvrages implantés sur le domaine public aux frais de leur bénéficiaire, dès lors que ce déplacement est justifié par des travaux d'aménagement du domaine.

ARTICLE 9 RECOURS


Le bénéficiaire est informé qu'il dispose d'un droit d'accès et de rectification des informations le concernant qu'il peut exercer auprès de l'Agence Routière Départementale de Saint-Claude, à l'adresse suivante : ZI du Plan d'Acier – 1 rue des Frères Lumière – 39200 SAINT-CLAUDE.

Le présent arrêté peut faire l'objet d'un recours contentieux devant le tribunal administratif de Besançon, dans un délai de deux mois à compter de sa notification.

Diffusion :

Le bénéficiaire pour attribution
Son représentant pour information
La commune de LES BOUCHOUX pour information
La commune de CHOUX pour information
L'ARD SAINT-CLAUDE pour classement

Signature de l'arrêté



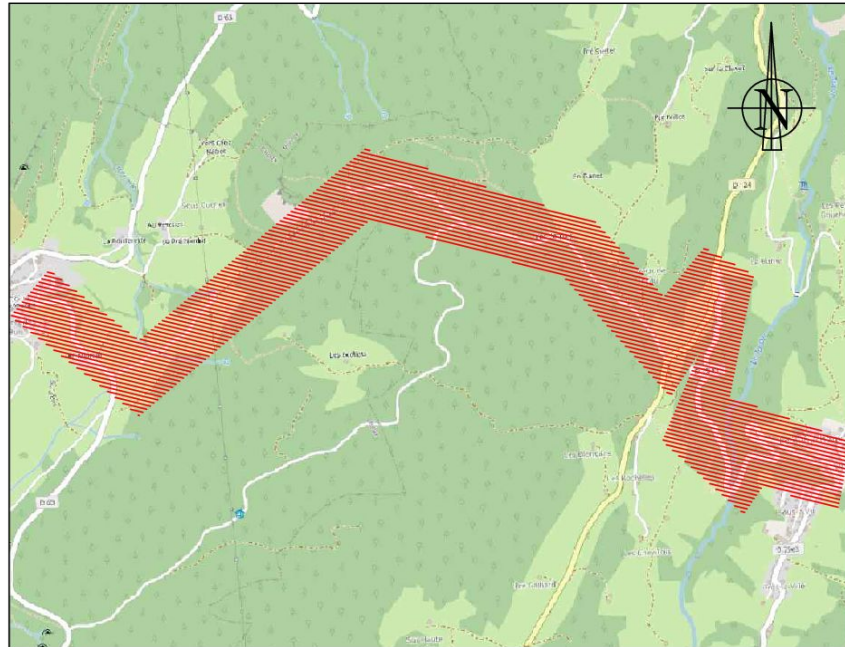
MAITRE D'OUVRAGE :

MAITRE D'OEUVRE :

CONCEPTION REALISATION :



PROJET DE DEPLOIEMENT DU THD EN JURA SUR LA COMMUNE DE CHOUX / LES BOUCHOUX



GC2002

NRO 39-177 39-177-307

CHOUX / LES BOUCHOUX

Route de Mienne (D63) / Chemin de la Cheneau / Rue de la Millière (D25E1)

4					
3					
2					
1	13/10/2022	Création de plan	ON		
Indice	Date	Modification	Etabli par	Vérifié par	Validé par
39-177-307_GC2002.dwg			ECHELLE 1/200	STATUT APD	PAGE 01/ 33

LEGENDE

SYMBOLES

- Chambre JURA numérique (ici, L3T)
- Chambre ORANGE (ici, L3T)
- Armoire PM
- Logette ERDF
- DF FF
x x Début de forage - Fin de forage
- Regards de visite
- Regards de branchement
- Grilles, avaloirs
- Coffrets , armoires
- Support Pylone Tension
- Candélabres, lampadaires
- Poteau ENEDIS (ici type béton)
- Poteau Orange (ici type de poteaux)
- Poteau JURA numérique (ici poteau simple)

Envoyé en préfecture le 24/03/2023
 Reçu en préfecture le 24/03/2023
 Publié le 24-03-2023
 ID : 039-223900010-20230324-ARR_2023_0399-AR

- Aérien à créer
- Réseau Orange
- Téléphone - video

L'implantation des réseaux de concessionnaires n'est reportée sur les plans qu'à titre purement indicatif.
 Elle n'inclut pas les investigations complémentaires menées au titre de la réglementation relative aux travaux à proximité des réseaux.
 Ces informations sont donc transmises sous toutes réserves.
 Toute indication qui s'avérerait erronée ne saurait en aucun cas engager la responsabilité du bureau d'étude.

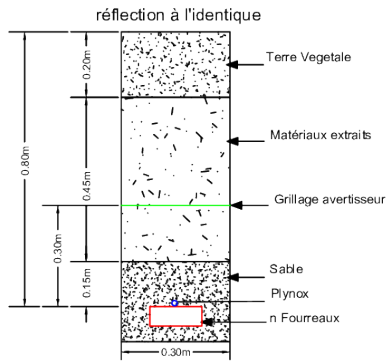
Projection : Lambert 93

COUPES TYPES TRADITIONNELLES

(Nota : charge et remblai selon gestionnaire de voirie)

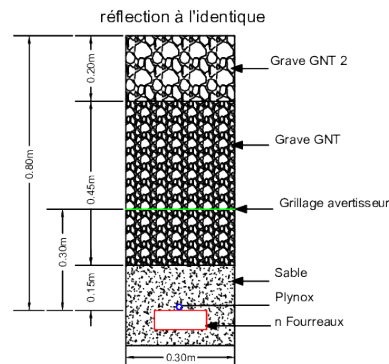
COUPE 1

Pose traditionnelle en terrain naturel



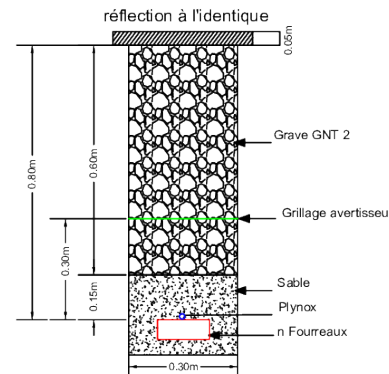
COUPE 2

Pose traditionnelle sous accotement stabilisé



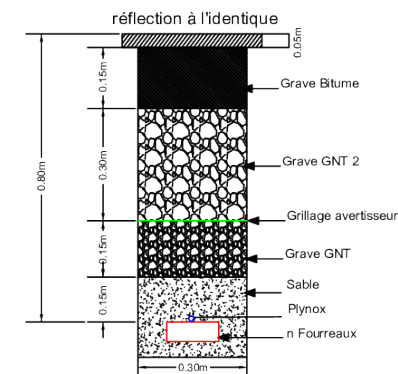
COUPE 3

Pose traditionnelle sous chaussée légère ou bicouche



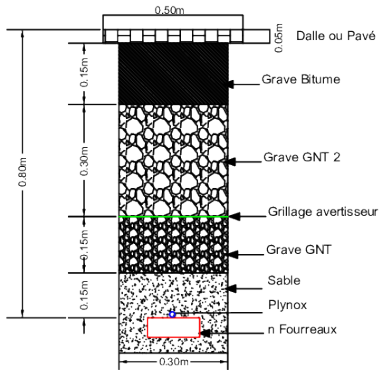
COUPE 4

Pose traditionnelle sous chaussée lourde



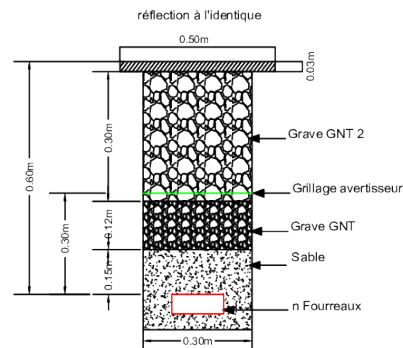
COUPE 5

Pose traditionnelle sous chaussée dallée ou pavée



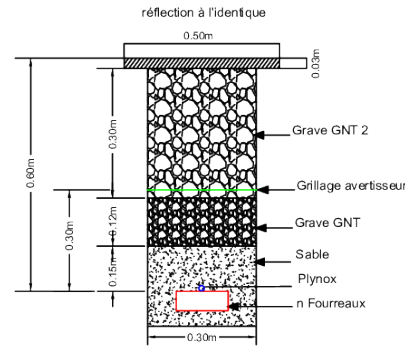
COUPE 6

Pose traditionnelle sous trottoir stabilisé non revêtu



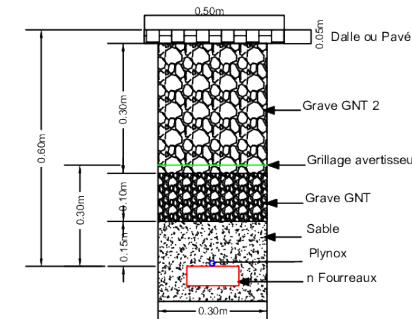
COUPE 7

Pose traditionnelle sous trottoir revêtu



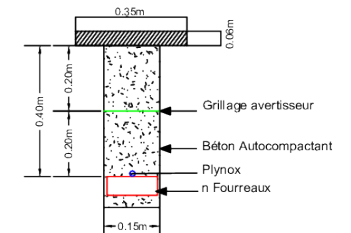
COUPE 8

Pose traditionnelle sous trottoir dallée ou pavée



COUPE 14

Micro Tranchée sous chaussée

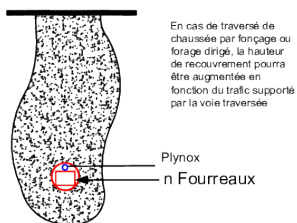


COUPE 9

Forage

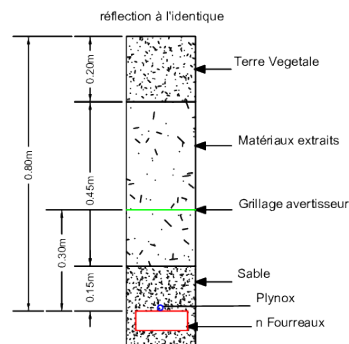
COUPE 10

Fonçage



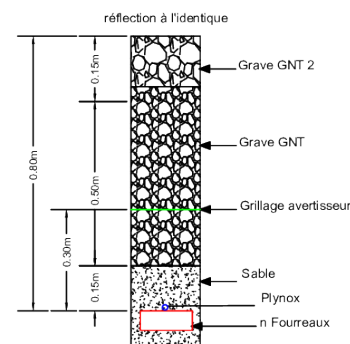
COUPE 11

Tranchée mécanisée en terrain naturel



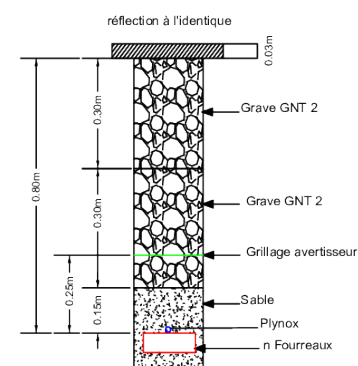
COUPE 12

Tranchée mécanisée sous accotement stabilisé



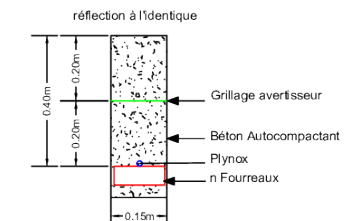
COUPE 13

Tranchée mécanisée sous chaussée



COUPE 15

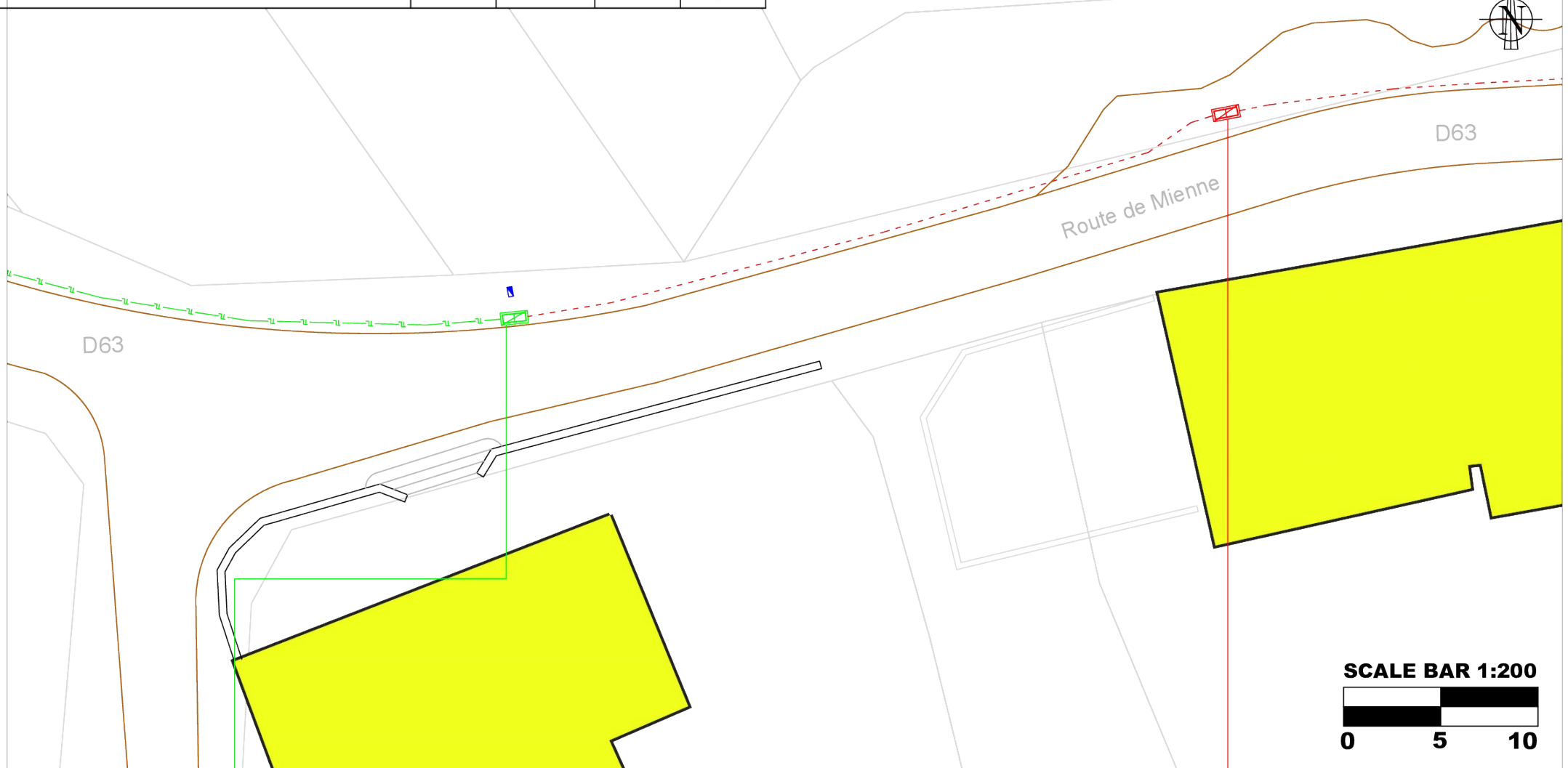
Micro Tranchée accotement ou rive de chaussée



Dosé à 300 kg

39-177-307_GC2002.dwg

CLASSE	ECHELLE	STATUT	PAGE
-	1/200	APD	03 / 33



Cotation cumulée	0 ml	
Commune - Code INSEE	CHOUX - 39151	CHOUX - 39151
Adresse / Numéro de parcelle	Route de Mienne (D63)	Route de Mienne (D63)
Gestionnaire de voirie	CD39	CD39
Mode pose / Type Coupe / Charge	Pose traditionnelle sous accotement / Coupe 2	Micro Tranchée accotement / Coupe 15
Infra / Long. / Plynox / Existant	2 PVC 60 / 37 ml	4 PEHD 33/40 / - ml
Propriétaire / Exploitant	PRISME / PRISME	PRISME / PRISME

Code INSEE-N° chambre	39151 - 0006
Type / Propriétaire	L2T / ORANGE
Observation	EXISTANTE

39151 - 5006
L2T / PRISME
A CREER



39-177-307_GC2002.dwg

CLASSE	ECHELLE	STATUT	PAGE
-	1/1000	APD	04 / 33



Cotation cumulée			
Commune - Code INSEE	CHOUX - 39151	CHOUX - 39151	CHOUX - 39151
Adresse / Numéro de parcelle	Route de Mienne (D63)	Route de Mienne (D63)	Route de Mienne (D63)
Gestionnaire de voirie	CD39	CD39	CD39
Mode pose / Type Coupe / Charge	Micro Tranchée accotement / Coupe 15	Micro Tranchée sous chaussée / Coupe 14	Micro Tranchée accotement / Coupe 15
Infra / Long. / Plynox / Existant	4 PEHD 33/40 / 101 ml	4 PEHD 33/40 / 9 ml	4 PEHD 33/40 / - ml
Propriétaire / Exploitant	PRISME / PRISME	PRISME / PRISME	PRISME / PRISME

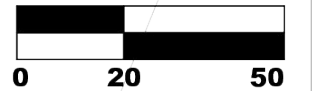
Code INSEE-N° chambre
Type / Propriétaire
Observation

39-177-307_GC2002.dwg

CLASSE	ECHELLE	STATUT	PAGE
-	1/1000	APD	05 / 33



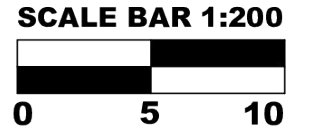
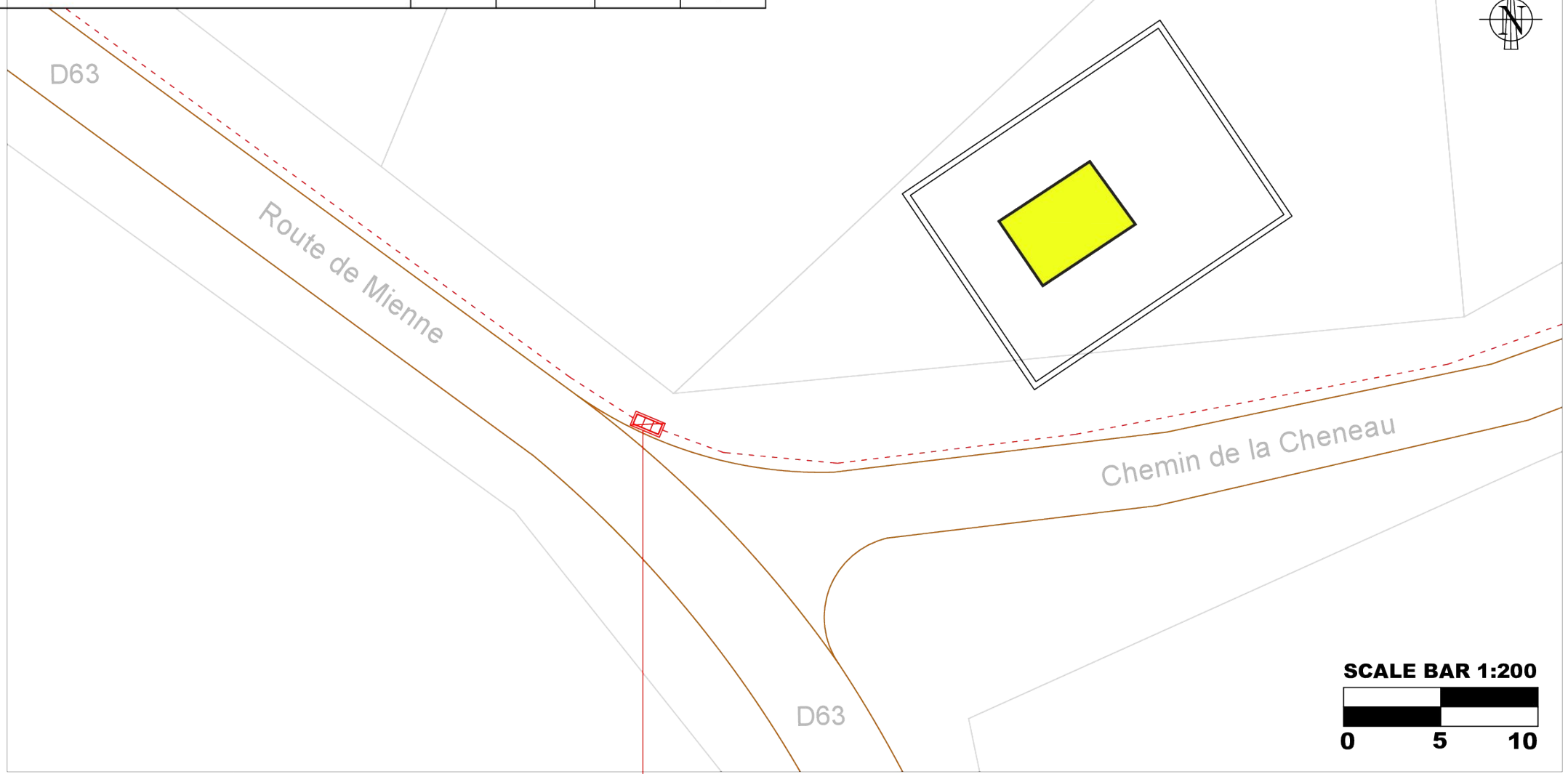
SCALE BAR 1:1000



Cotation cumulée	
Commune - Code INSEE	CHOUX - 39151
Adresse / Numéro de parcelle	Route de Mienne (D63)
Gestionnaire de voirie	CD39
Mode pose / Type Coupe / Charge	Micro Tranchée accotement / Coupe 1,5
Infra / Long. / Plynox / Existant	4 PEHD 33/40 / - ml
Propriétaire / Exploitant	PRISME / PRISME

Code INSEE-N° chambre
Type / Propriétaire
Observation

39-177-307_GC2002.dwg	CLASSE -	ECHELLE 1/200	STATUT APD	PAGE 06 / 33
-----------------------	-------------	------------------	---------------	-----------------



Cotation cumulée		
Commune - Code INSEE	CHOUX - 39151	CHOUX - 39151
Adresse / Numéro de parcelle	Route de Mienne (D63)	Chemin de la Cheneau
Gestionnaire de voirie	CD39	Commune
Mode pose / Type Coupe / Charge	Micro Tranchée accotement / Coupe 15	Tranchée mécanisée en terrain naturel / Coupe 11
Infra / Long. / Plynox / Existant	4 PEHD 33/40 / 578 ml	3 PEHD 33/40 / - ml
Propriétaire / Exploitant	PRISME / PRISME	PRISME / PRISME

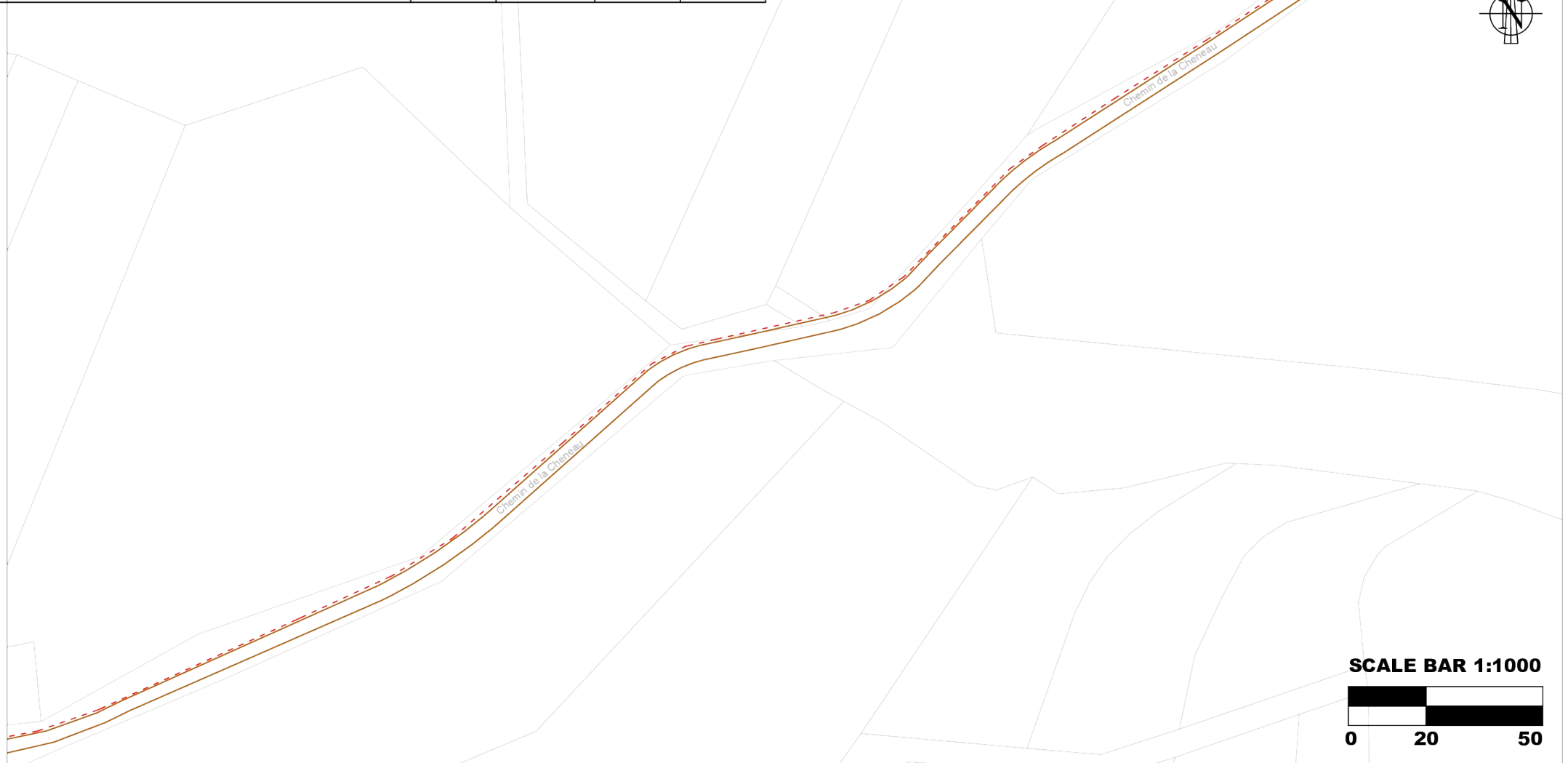
Code INSEE-N° chambre
Type / Propriétaire
Observation

39151 - 5002
L3T PRISME

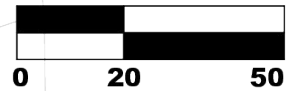
A CREER

39-177-307_GC2002.dwg

CLASSE	ECHELLE	STATUT	PAGE
-	1/1000	APD	07 / 33



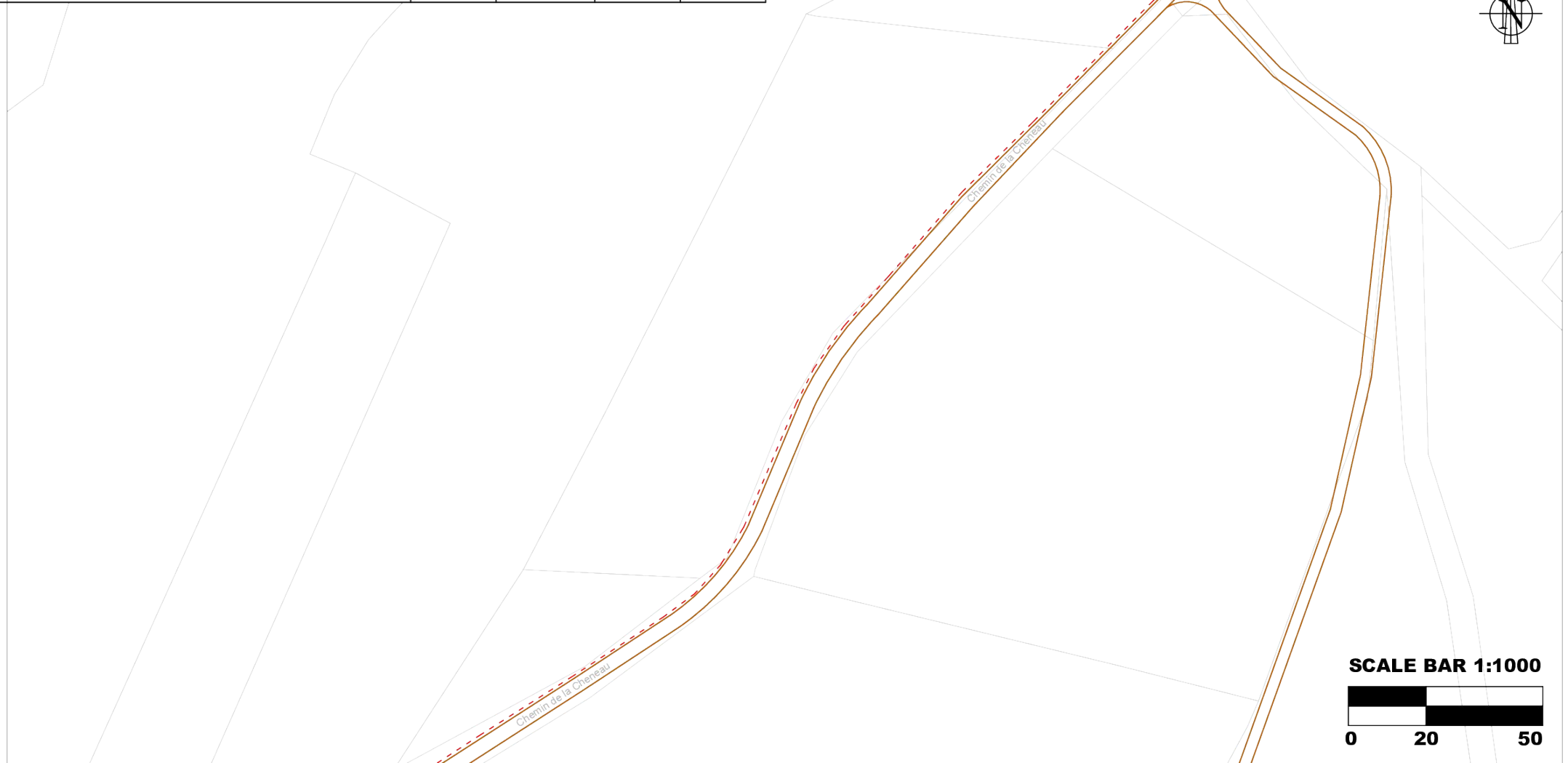
SCALE BAR 1:1000



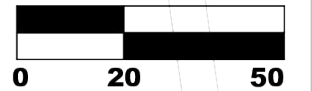
Cotation cumulée	
Commune - Code INSEE	CHOUX - 39151
Adresse / Numéro de parcelle	Chemin de la Cheneau
Gestionnaire de voirie	Commune
Mode pose / Type Coupe / Charge	Tranchée mécanisée en terrain naturel / Coupe 11
Infra / Long. / Plynox / Existant	3 PEHD 33/40 / - ml
Propriétaire / Exploitant	PRISME / PRISME

Code INSEE-N° chambre
Type / Propriétaire
Observation

39-177-307_GC2002.dwg	CLASSE	ECHELLE	STATUT	PAGE
	-	1/1000	APD	08 / 33




SCALE BAR 1:1000



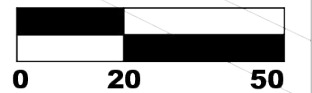
Cotation cumulée	
Commune - Code INSEE	CHOUX - 39151
Adresse / Numéro de parcelle	Chemin de la Cheneau
Gestionnaire de voirie	Commune
Mode pose / Type Coupe / Charge	Tranchée mécanisée en terrain naturel / Coupe 11
Infra / Long. / Plynox / Existant	3 PEHD 33/40 / - ml
Propriétaire / Exploitant	PRISME / PRISME

Code INSEE-N° chambre
Type / Propriétaire
Observation

39-177-307_GC2002.dwg	CLASSE	ECHELLE	STATUT	PAGE
	-	1/1000	APD	09 / 33



SCALE BAR 1:1000




Cotation cumulée	
Commune - Code INSEE	CHOUX - 39151
Adresse / Numéro de parcelle	Chemin de la Cheneau
Gestionnaire de voirie	Commune
Mode pose / Type Coupe / Charge	Tranchée mécanisée en terrain naturel / Coupe 11
Infra / Long. / Plynox / Existant	3 PEHD 33/40 / - ml
Propriétaire / Exploitant	PRISME / PRISME

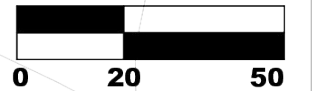
Code INSEE-N° chambre
Type / Propriétaire
Observation

39-177-307_GC2002.dwg

CLASSE	ECHELLE	STATUT	PAGE
-	1/1000	APD	10 / 33



SCALE BAR 1:1000



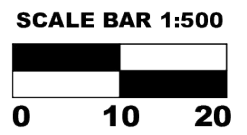
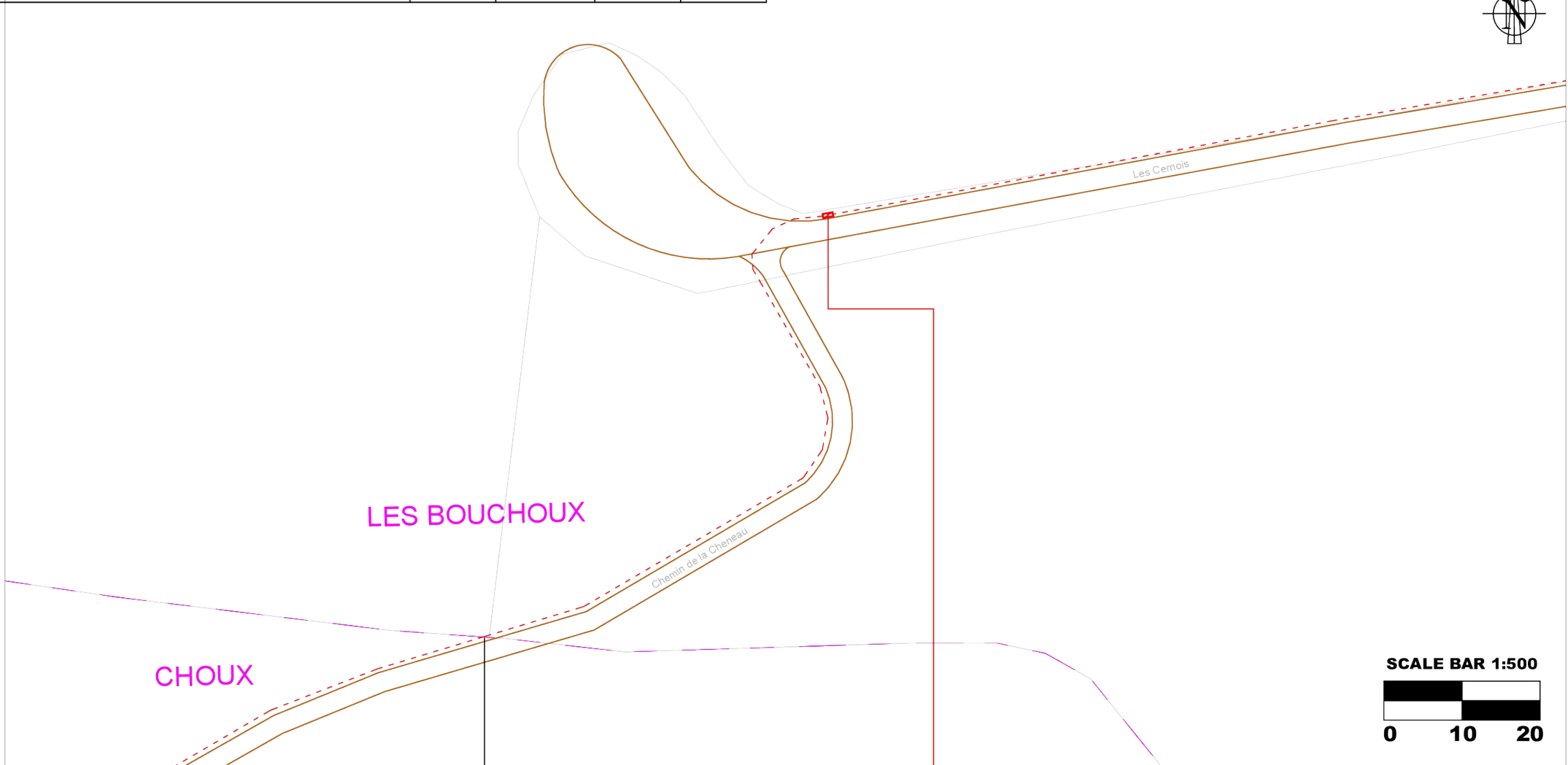
Cotation cumulée	
Commune - Code INSEE	CHOUX - 39151
Adresse / Numéro de parcelle	Chemin de la Cheneau
Gestionnaire de voirie	Commune
Mode pose / Type Coupe / Charge	Tranchée mécanisée en terrain naturel / Coupe 11
Infra / Long. / Plynox / Existant	3 PEHD 33/40 / - ml
Propriétaire / Exploitant	PRISME / PRISME

Code INSEE-N° chambre
Type / Propriétaire
Observation



39-177-307_GC2002.dwg

CLASSE	ECHELLE	STATUT	PAGE
-	1/500	APD	11 / 33



Cotation cumulée			
Commune - Code INSEE	CHOUX - 39151	LES BOUCHOUX - 39068	LES BOUCHOUX - 39068
Adresse / Numéro de parcelle	Chemin de la Cheneau	Chemin de la Cheneau	Les Cernois
Gestionnaire de voirie	Commune	Commune	Commune
Mode pose / Type Coupe / Charge	Tranchée mécanisée en terrain naturel / Coupe 11	Tranchée mécanisée en terrain naturel / Coupe 11	Tranchée mécanisée en terrain naturel / Coupe 11
Infra / Long. / Plynox / Existant	3 PEHD 33/40 / 1 424 ml	3 PEHD 33/40 / 89 ml	3 PEHD 33/40 / - ml
Propriétaire / Exploitant	PRISME / PRISME	PRISME / PRISME	PRISME / PRISME

Code INSEE-N° chambre
Type / Propriétaire
Observation


39068 - 5028
L2T PRISME

A CREER



39-177-307_GC2002.dwg

CLASSE	ECHELLE	STATUT	PAGE
-	1/1000	APD	12 / 33



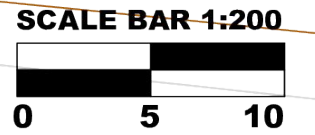
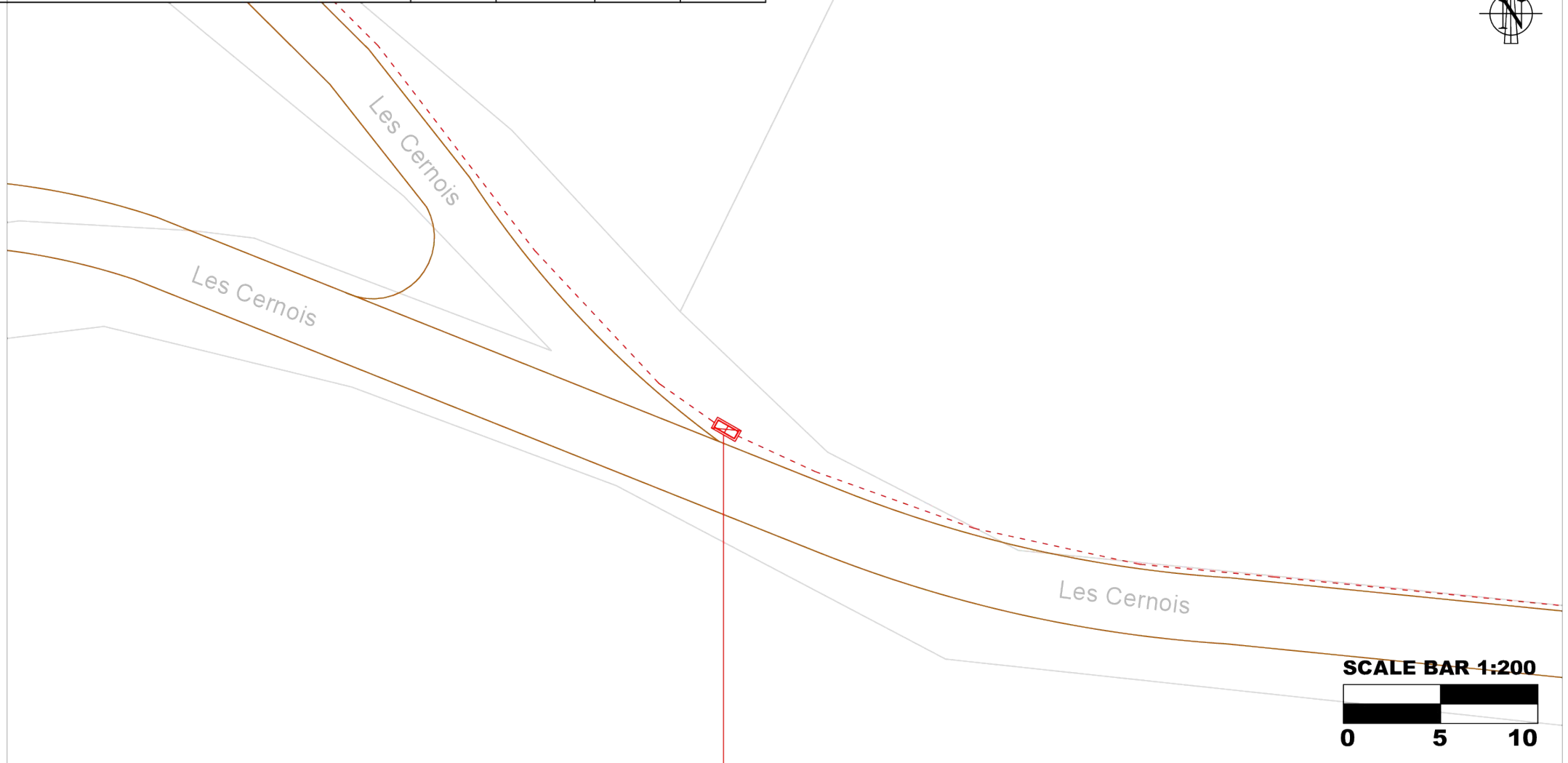
SCALE BAR 1:1000



Cotation cumulée	
Commune - Code INSEE	LES BOUCHOUX - 39068
Adresse / Numéro de parcelle	Les Cernois
Gestionnaire de voirie	Commune
Mode pose / Type Coupe / Charge	Tranchée mécanisée en terrain naturel / Coupe 11
Infra / Long. / Plynox / Existant	3 PEHD 33/40 / - ml
Propriétaire / Exploitant	PRISME / PRISME

Code INSEE-N° chambre
Type / Propriétaire
Observation

39-177-307_GC2002.dwg	CLASSE	ECHELLE	STATUT	PAGE
	-	1/200	APD	13 / 33



Cotation cumulée		
Commune - Code INSEE	LES BOUCHOUX - 39068	LES BOUCHOUX - 39068
Adresse / Numéro de parcelle	Les Cernois	Les Cernois
Gestionnaire de voirie	Commune	Commune
Mode pose / Type Coupe / Charge	Tranchée mécanisée en terrain naturel / Coupe 11	Tranchée mécanisée en terrain naturel / Coupe 11
Infra / Long. / Plynox / Existant	3 PEHD 33/40 / 611 ml	3 PEHD 33/40 / - ml
Propriétaire / Exploitant	PRISME / PRISME	PRISME / PRISME

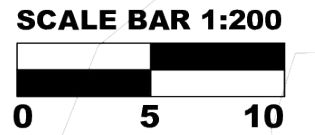

Code INSEE-N° chambre
Type / Propriétaire
Observation

39068 - 5021
L2T PRISME

A CREER

39-177-307_GC2002.dwg

CLASSE	ECHELLE	STATUT	PAGE
-	1/200	APD	14 / 33

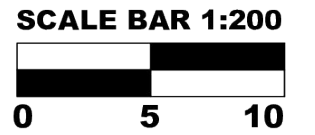
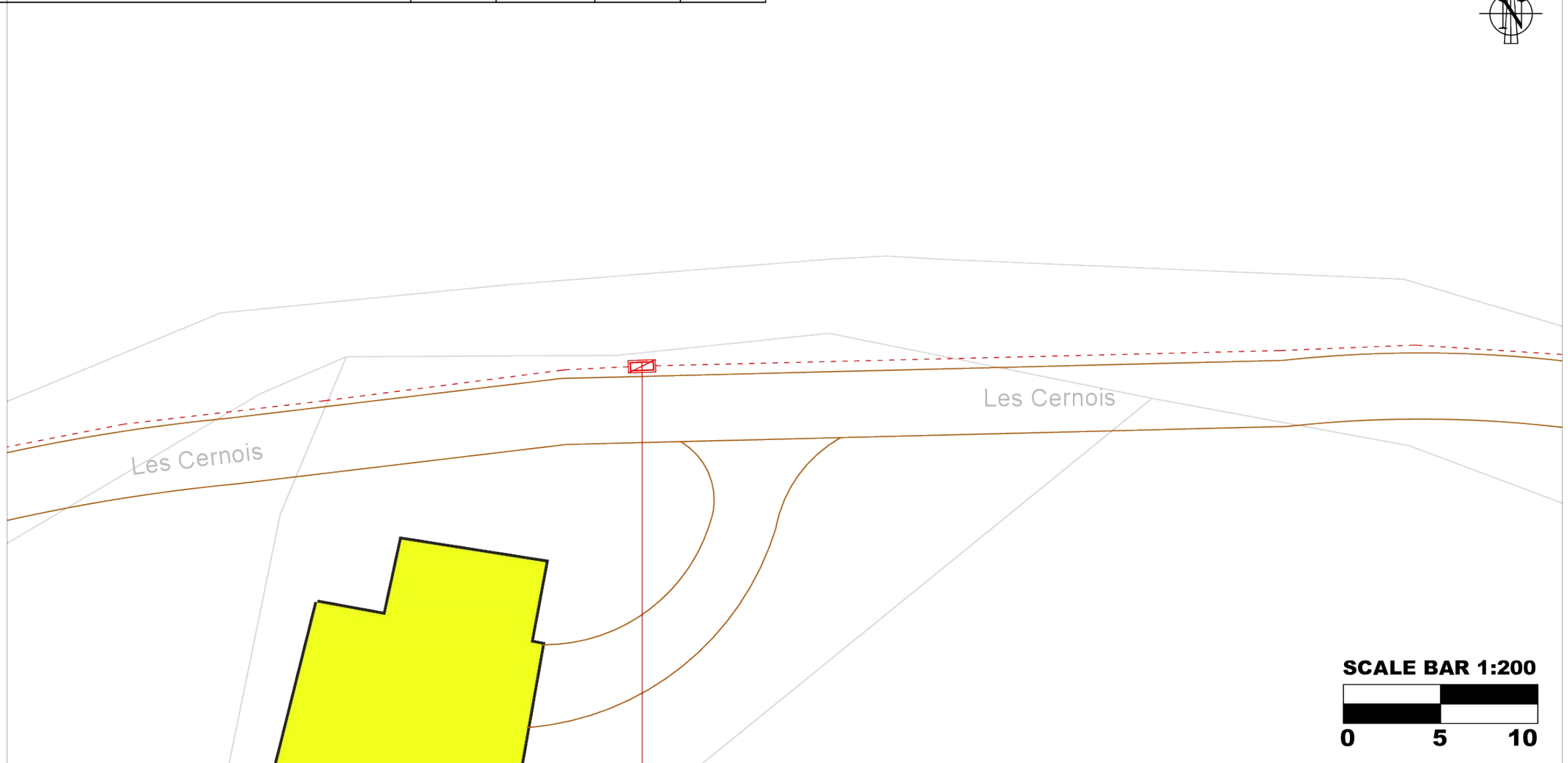


Cotation cumulée	
Commune - Code INSEE	LES BOUCHOUX - 39068
Adresse / Numéro de parcelle	Les Cernois
Gestionnaire de voirie	Commune
Mode pose / Type Coupe / Charge	Tranchée mécanisée en terrain naturel / Coupe 11
Infra / Long. / Plynox / Existant	3 PEHD 33/40 / - ml
Propriétaire / Exploitant	PRISME / PRISME

Code INSEE-N° chambre
Type / Propriétaire
Observation



39-177-307_GC2002.dwg	CLASSE	ECHELLE	STATUT	PAGE
	-	1/200	APD	15 / 33



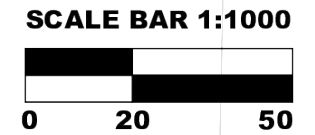
Cotation cumulée		
Commune - Code INSEE	LES BOUCHOUX - 39068	LES BOUCHOUX - 39068
Adresse / Numéro de parcelle	Les Cernois	Les Cernois
Gestionnaire de voirie	Commune	Commune
Mode pose / Type Coupe / Charge	Tranchée mécanisée en terrain naturel / Coupe 11	Tranchée mécanisée en terrain naturel / Coupe 11
Infra / Long. / Plynox / Existant	3 PEHD 33/40 / 425 ml	4 PEHD 33/40 / - ml
Propriétaire / Exploitant	PRISME / PRISME	PRISME / PRISME

Code INSEE-N° chambre
Type / Propriétaire
Observation

39068 - 5007
L2T PRISME
A CREER

39-177-307_GC2002.dwg

CLASSE	ECHELLE	STATUT	PAGE
-	1/1000	APD	16 / 33



Cotation cumulée	
Commune - Code INSEE	LES BOUCHOUX - 39068
Adresse / Numéro de parcelle	Les Cernois
Gestionnaire de voirie	Commune
Mode pose / Type Coupe / Charge	Tranchée mécanisée en terrain naturel / Coupe 11
Infra / Long. / Plynox / Existant	4 PEHD 33/40 / - ml
Propriétaire / Exploitant	PRISME / PRISME

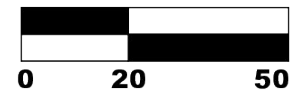
Code INSEE-N° chambre
Type / Propriétaire
Observation

39-177-307_GC2002.dwg

CLASSE	ECHELLE	STATUT	PAGE
-	1/1000	APD	17 / 33



SCALE BAR 1:1000

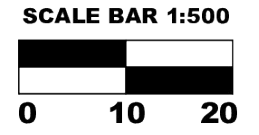


Cotation cumulée	
Commune - Code INSEE	LES BOUCHOUX - 39068
Adresse / Numéro de parcelle	Les Cernois
Gestionnaire de voirie	Commune
Mode pose / Type Coupe / Charge	Tranchée mécanisée en terrain naturel / Coupe 11
Infra / Long. / Plynox / Existant	4 PEHD 33/40 / - ml
Propriétaire / Exploitant	PRISME / PRISME

Code INSEE-N° chambre
Type / Propriétaire
Observation



39-177-307_GC2002.dwg	CLASSE	ECHELLE	STATUT	PAGE
	-	1/500	APD	18 / 33



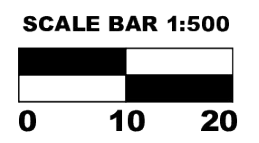
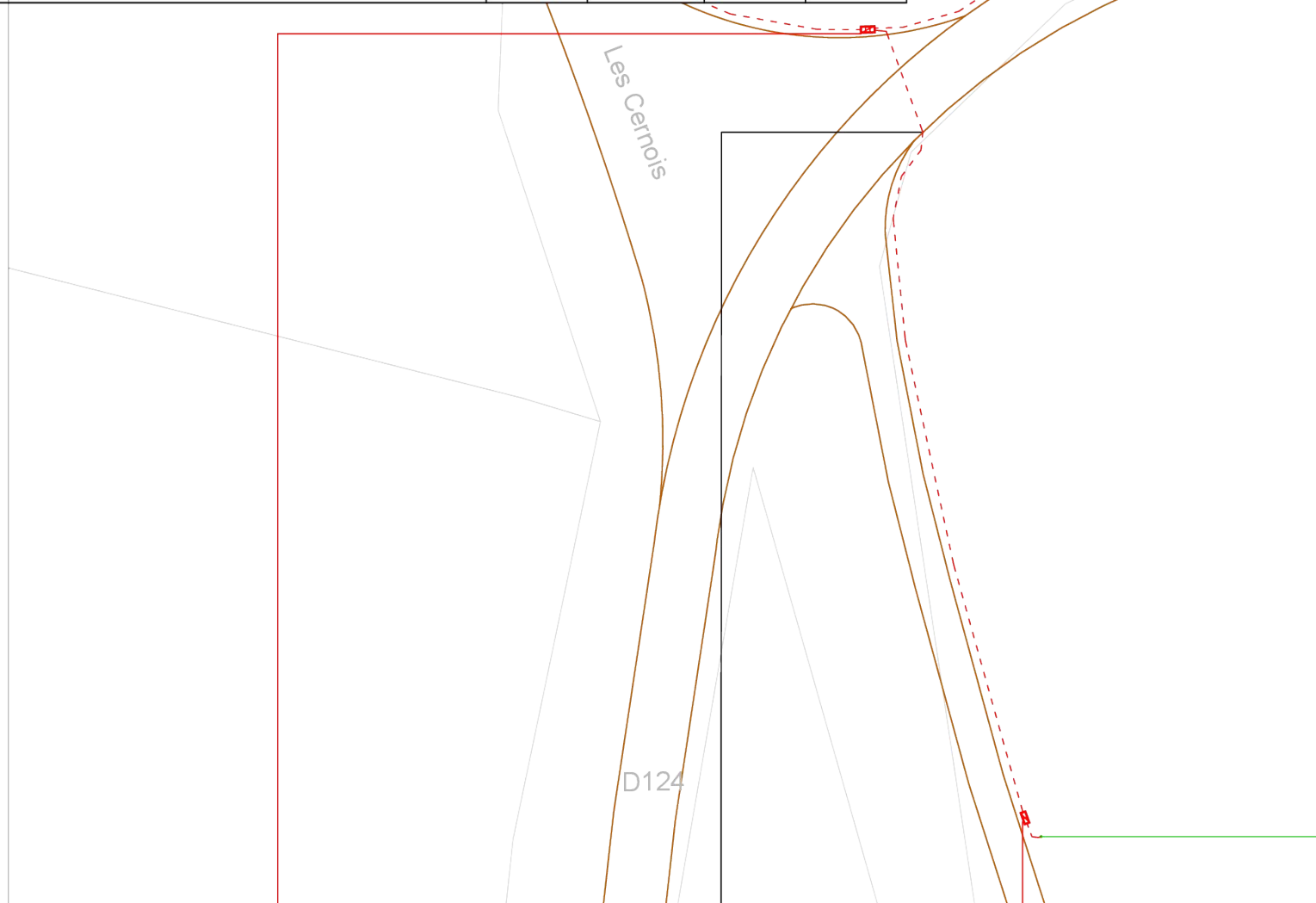
Cotation cumulée		
Commune - Code INSEE	LES BOUCHOUX - 39068	LES BOUCHOUX - 39068
Adresse / Numéro de parcelle	Les Cernois	D124
Gestionnaire de voirie	Commune	CD39
Mode pose / Type Coupe / Charge	Tranchée mécanisée en terrain naturel / Coupe 11	Micro Tranchée accotement / Coupe 15
Infra / Long. / Plynox / Existant	4 PEHD 33/40 / 840 ml	4 PEHD 33/40 / - ml
Propriétaire / Exploitant	PRISME / PRISME	PRISME / PRISME

Code INSEE-N° chambre
Type / Propriétaire
Observation

39068 - 5020
L3T PRISME

A CREER

39-177-307_GC2002.dwg	CLASSE -	ECHELLE 1/500	STATUT APD	PAGE - / 33
-----------------------	-------------	------------------	---------------	----------------



Cotation cumulée			
Commune - Code INSEE	LES BOUCHOUX - 39068	LES BOUCHOUX - 39068	LES BOUCHOUX - 39068
Adresse / Numéro de parcelle	D124	D124	D124
Gestionnaire de voirie	CD39	CD39	CD39
Mode pose / Type Coupe / Charge	Micro-tranchée sous chaussée / Coupe 14	Tranchée mécanisée en terrain naturel / Coupe 11	Pose traditionnelle sous accotement / Coupe 2
Infra / Long. / Plynox / Existant	3 PVC 45 / 13 ml	3 PVC 45 / 76 ml	2 PVC 45 / 2 ml
Propriétaire / Exploitant	PRISME / PRISME	PRISME / PRISME	PRISME / PRISME

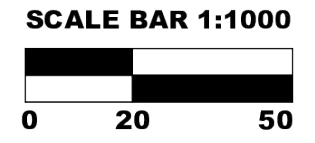
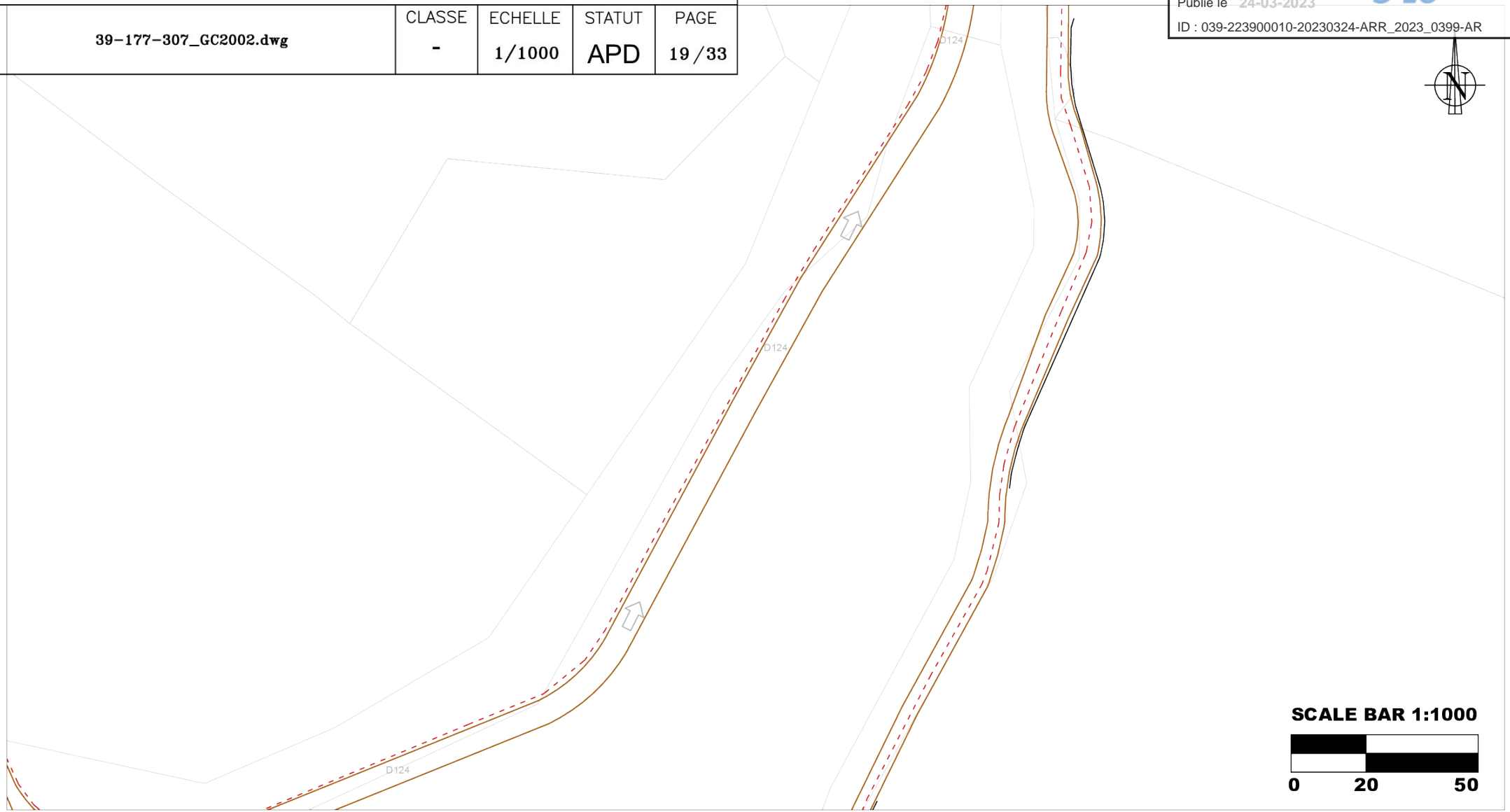
Code INSEE-N° chambre	39068 - 5020
Type / Propriétaire	L3T PRISME
Observation	A CREER

39068 - 5025
L2T PRISME
A CREER

39068 - 000301045
POT ORANGE
EXISTANT



39-177-307_GC2002.dwg	CLASSE -	ECHELLE 1/1000	STATUT APD	PAGE 19 / 33
-----------------------	-------------	-------------------	---------------	-----------------



Cotation cumulée	
Commune - Code INSEE	LES BOUCHOUX - 39068
Adresse / Numéro de parcelle	D124
Gestionnaire de voirie	CD39
Mode pose / Type Coupe / Charge	Micro Tranchée accotement / Coupe 1,5
Infra / Long. / Plynex / Existant	4 PEHD 33/40 / - ml
Propriétaire / Exploitant	PRISME / PRISME

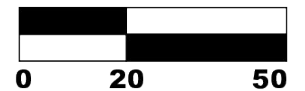
Code INSEE-N° chambre
Type / Propriétaire
Observation

39-177-307_GC2002.dwg

CLASSE	ECHELLE	STATUT	PAGE
-	1/1000	APD	20 / 33



SCALE BAR 1:1000

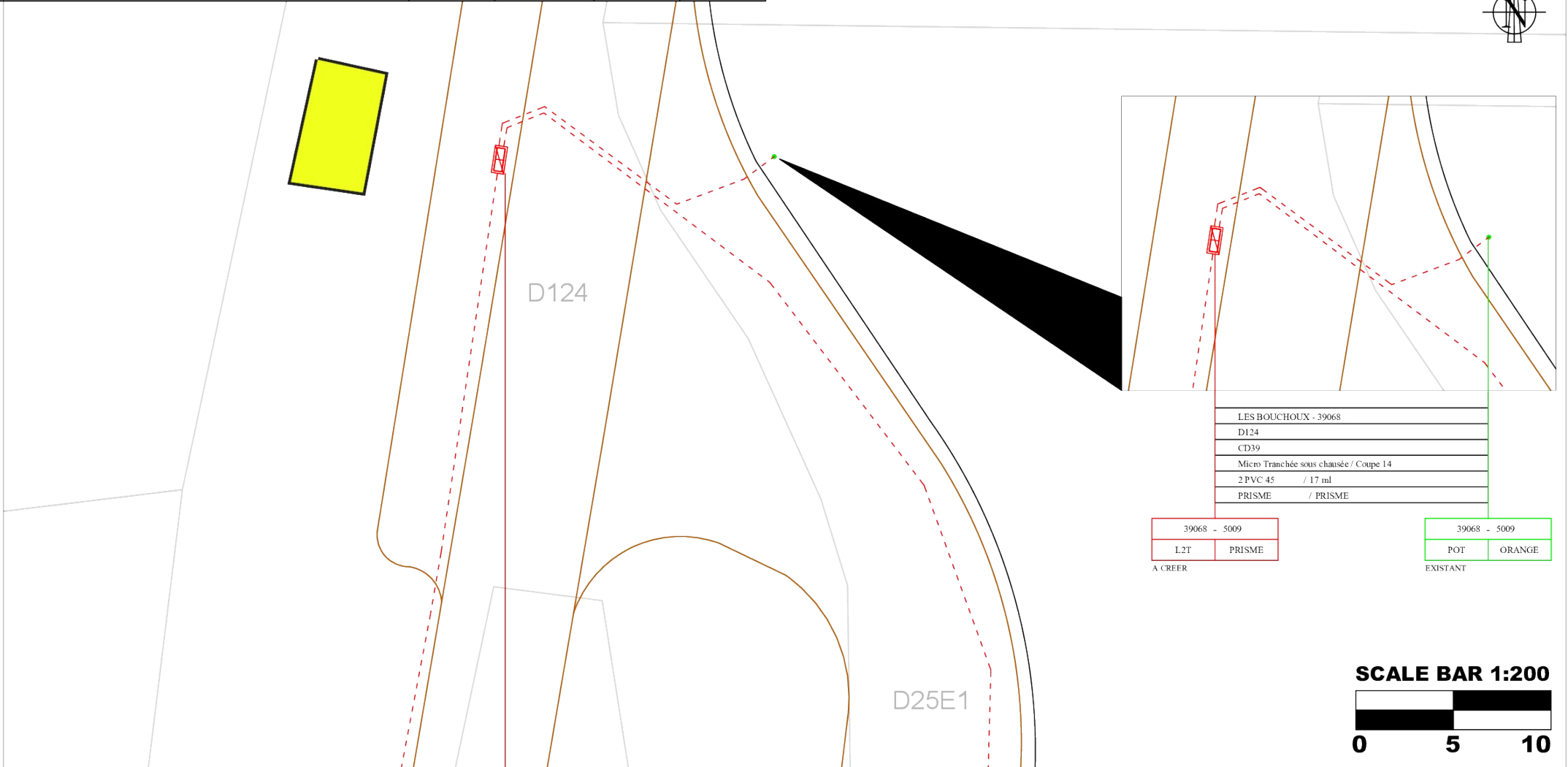


Cotation cumulée	
Commune - Code INSEE	LES BOUCHOUX - 39068
Adresse / Numéro de parcelle	D124
Gestionnaire de voirie	CD39
Mode pose / Type Coupe / Charge	Micro Tranchée accotement / Coupe 1,5
Infra / Long. / Plynex / Existant	4 PEHD 33/40 / - ml
Propriétaire / Exploitant	PRISME / PRISME

Code INSEE-N° chambre
Type / Propriétaire
Observation

39-177-307_GC2002.dwg

CLASSE	ECHELLE	STATUT	PAGE
-	1/200	APD	21 / 33



LES BOUCHOUX - 39068
D124
CD39
Micro Tranchée sous chaussée / Coupe 14
2 PVC 45 / 17 ml
PRISME / PRISME

39068 - 5009
L2T PRISME

A CREER

39068 - 5009
POT ORANGE

EXISTANT



Cotation cumulée		
Commune - Code INSEE	LES BOUCHOUX - 39068	LES BOUCHOUX - 39068
Adresse / Numéro de parcelle	D124	Rue de la Millere (D25E1)
Gestionnaire de voirie	CD39	CD39
Mode pose / Type Coupe / Charge	Micro Tranchée accotement / Coupe 15	Micro tranchée axe demi-chaussée / Coupe 14
Infra / Long. / Plynox / Existant	4 PEHD 33/40 / 538 ml	3 PEHD 33/40 / - ml
Propriétaire / Exploitant	PRISME / PRISME	PRISME / PRISME

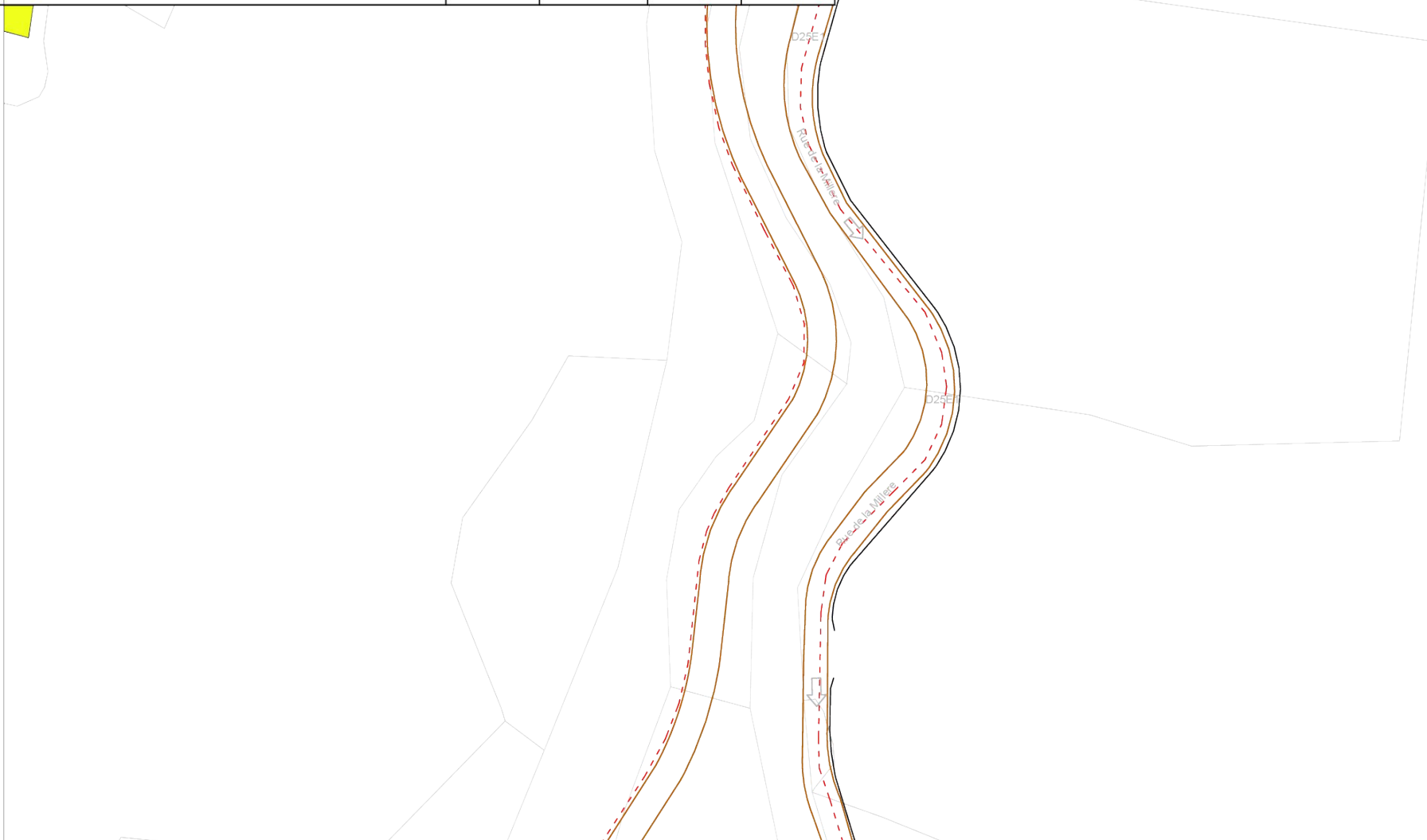
Code INSEE-N° chambre
Type / Propriétaire
Observation

39068 - 5009
L2T PRISME

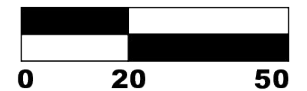
A CREER

39-177-307_GC2002.dwg

CLASSE	ECHELLE	STATUT	PAGE
-	1/1000	APD	22 / 33



SCALE BAR 1:1000

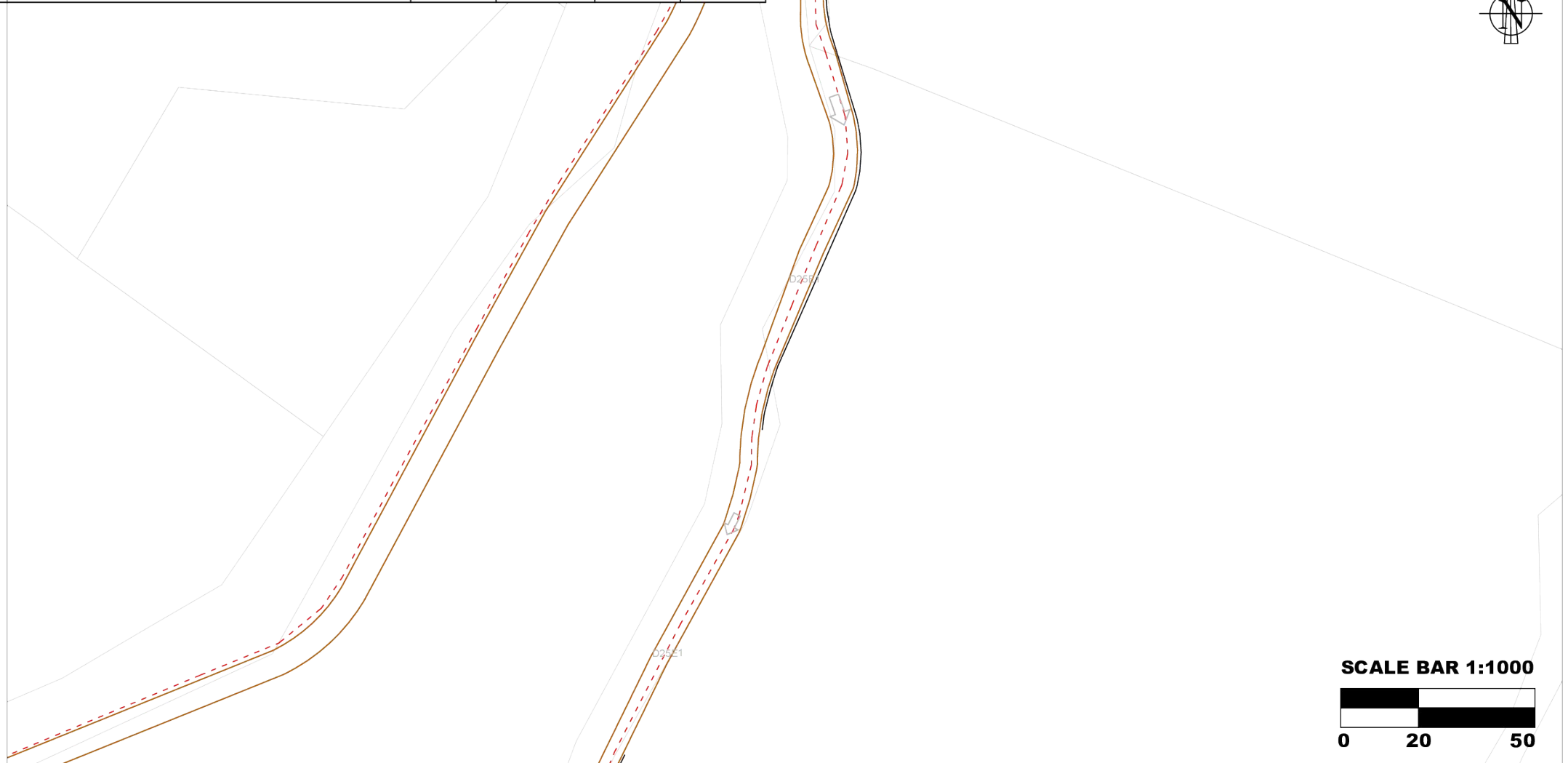


Cotation cumulée	
Commune - Code INSEE	LES BOUCHOUX - 39068
Adresse / Numéro de parcelle	Rue de la Millere (D25E1)
Gestionnaire de voirie	CD39
Mode pose / Type Coupe / Charge	Micro tranchée axe demi-chaussée / Coupe 14
Infra / Long. / Plynox / Existant	3 PEHD 33/40 / - ml
Propriétaire / Exploitant	PRISME / PRISME

Code INSEE-N° chambre
Type / Propriétaire
Observation



39-177-307_GC2002.dwg	CLASSE -	ECHELLE 1/1000	STATUT APD	PAGE 23 / 33
-----------------------	-------------	-------------------	---------------	-----------------

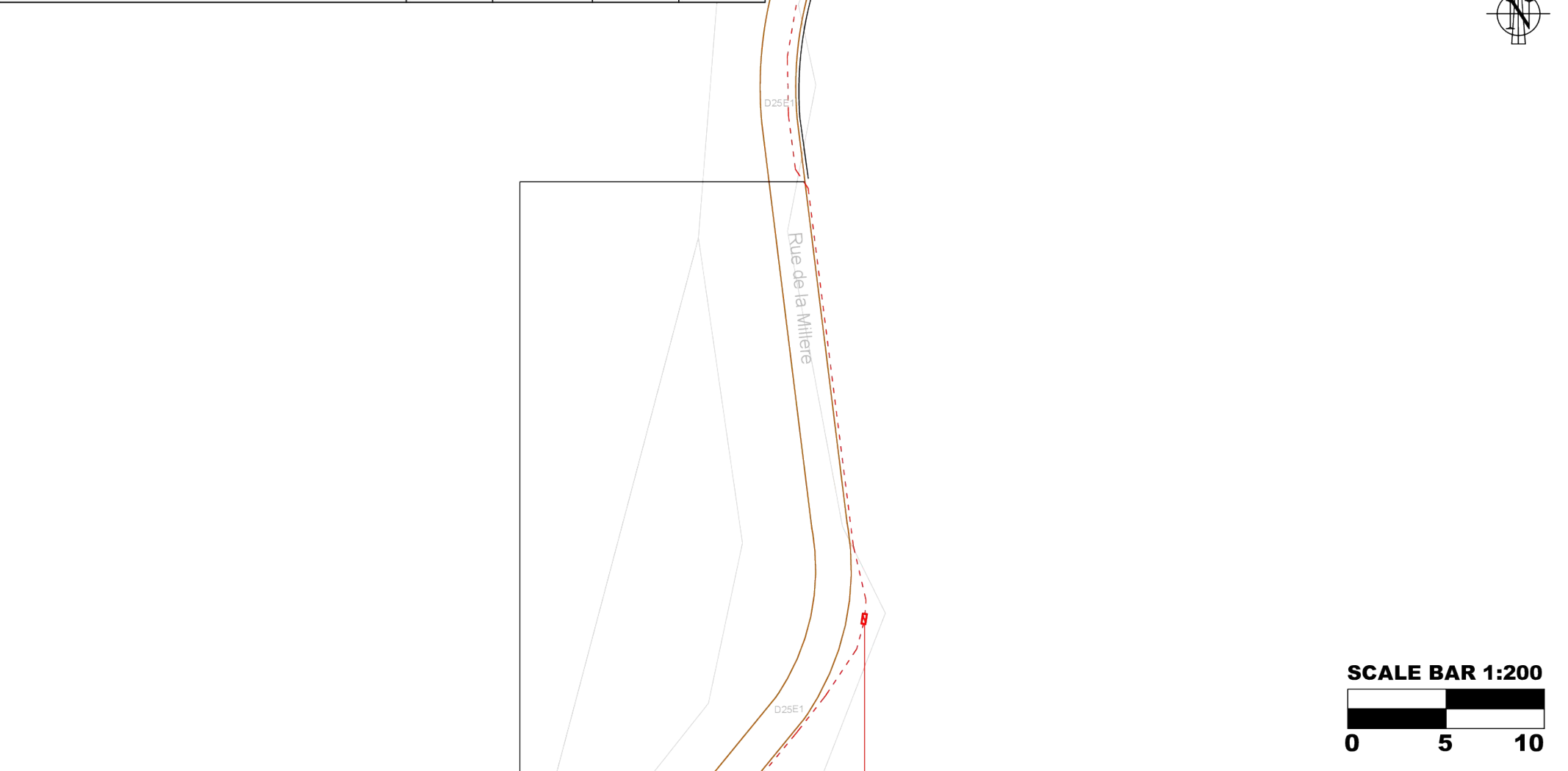


Cotation cumulée	
Commune - Code INSEE	LES BOUCHOUX - 39068
Adresse / Numéro de parcelle	Rue de la Millere (D25E1)
Gestionnaire de voirie	CD39
Mode pose / Type Coupe / Charge	Micro tranchée axe demi-chaussée / Coupe 14
Infra / Long. / Plynox / Existant	3 PEHD 33/40 / - ml
Propriétaire / Exploitant	PRISME / PRISME

Code INSEE-N° chambre
Type / Propriétaire
Observation



39-177-307_GC2002.dwg	CLASSE -	ECHELLE 1/200	STATUT APD	PAGE 24 / 33
-----------------------	-------------	------------------	---------------	-----------------



Cotation cumulée			
Commune - Code INSEE	LES BOUCHOUX - 39068	LES BOUCHOUX - 39068	LES BOUCHOUX - 39068
Adresse / Numéro de parcelle	Rue de la Millere (D25E1)	Rue de la Millere (D25E1)	Rue de la Millere (D25E1)
Gestionnaire de voirie	CD39	CD39	CD39
Mode pose / Type Coupe / Charge	Micro tranchée axe demi-chaussée / Coupe 14	Micro Tranchée accotement / Coupe 15	Micro Tranchée accotement / Coupe 15
Infra / Long. / Plynox / Existant	3 PEHD 33/40 / 507 ml	3 PEHD 33/40 / 57 ml	3 PEHD 33/40 / - ml
Propriétaire / Exploitant	PRISME / PRISME	PRISME / PRISME	PRISME / PRISME

Code INSEE-N° chambre
Type / Propriétaire
Observation

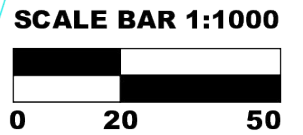
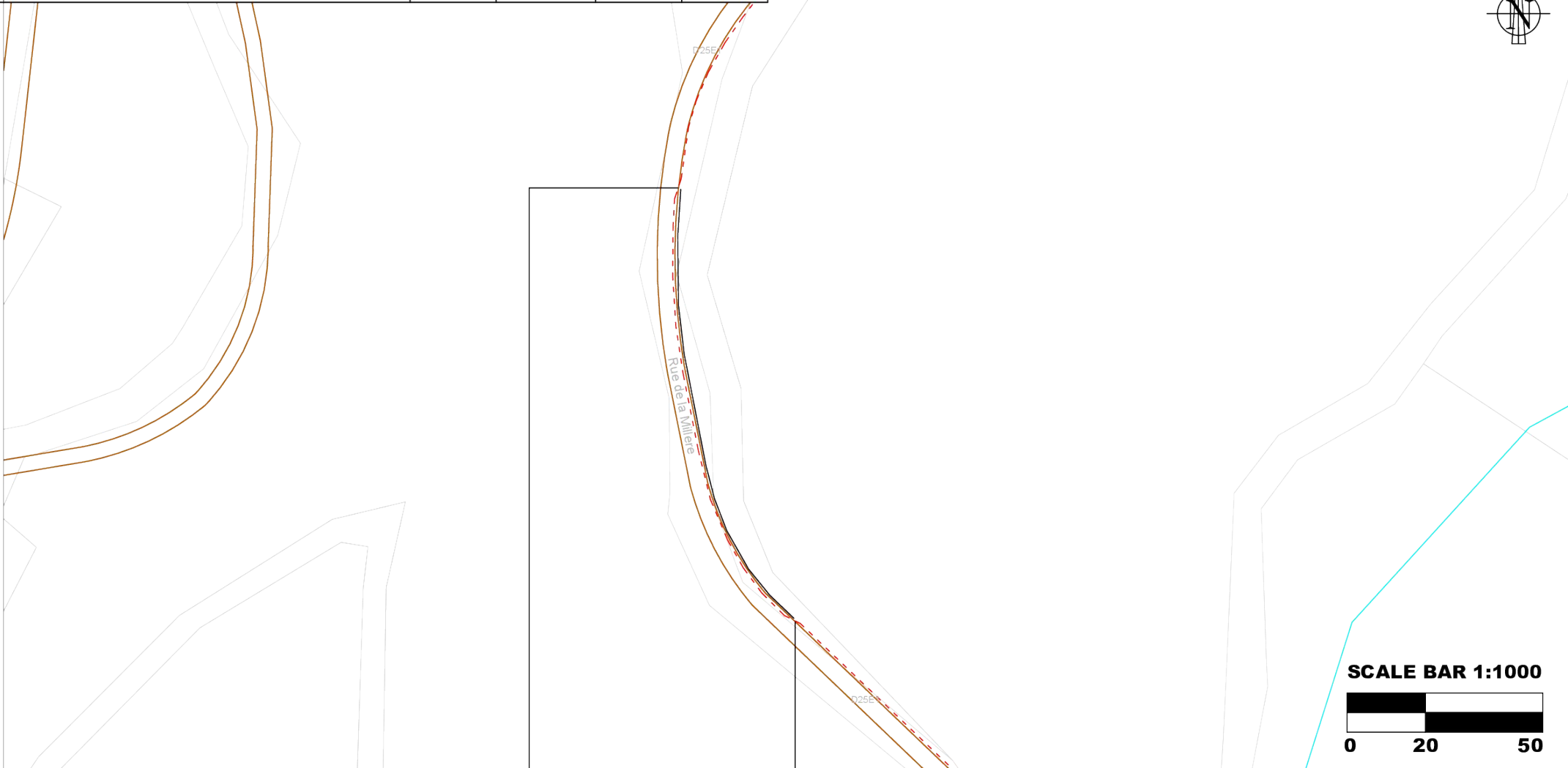
39068 - 5026
L2T PRISME

A CREER



39-177-307_GC2002.dwg

CLASSE	ECHELLE	STATUT	PAGE
-	1/1000	APD	25 / 33



Cotation cumulée			
Commune - Code INSEE	LES BOUCHOUX - 39068	LES BOUCHOUX - 39068	LES BOUCHOUX - 39068
Adresse / Numéro de parcelle	Rue de la Millere (D25E1)	Rue de la Millere (D25E1)	Rue de la Millere (D25E1)
Gestionnaire de voirie	CD39	CD39	CD39
Mode pose / Type Coupe / Charge	Micro Tranchée accotement / Coupe 15	Micro Tranchée sous chaussée / Coupe 14	Micro Tranchée accotement / Coupe 15
Infra / Long. / Plynox / Existant	3 PEHD 33/40 / 104 ml	3 PEHD 33/40 / 123 ml	3 PEHD 33/40 / - ml
Propriétaire / Exploitant	PRISME / PRISME	PRISME / PRISME	PRISME / PRISME

Code INSEE-N° chambre
Type / Propriétaire
Observation

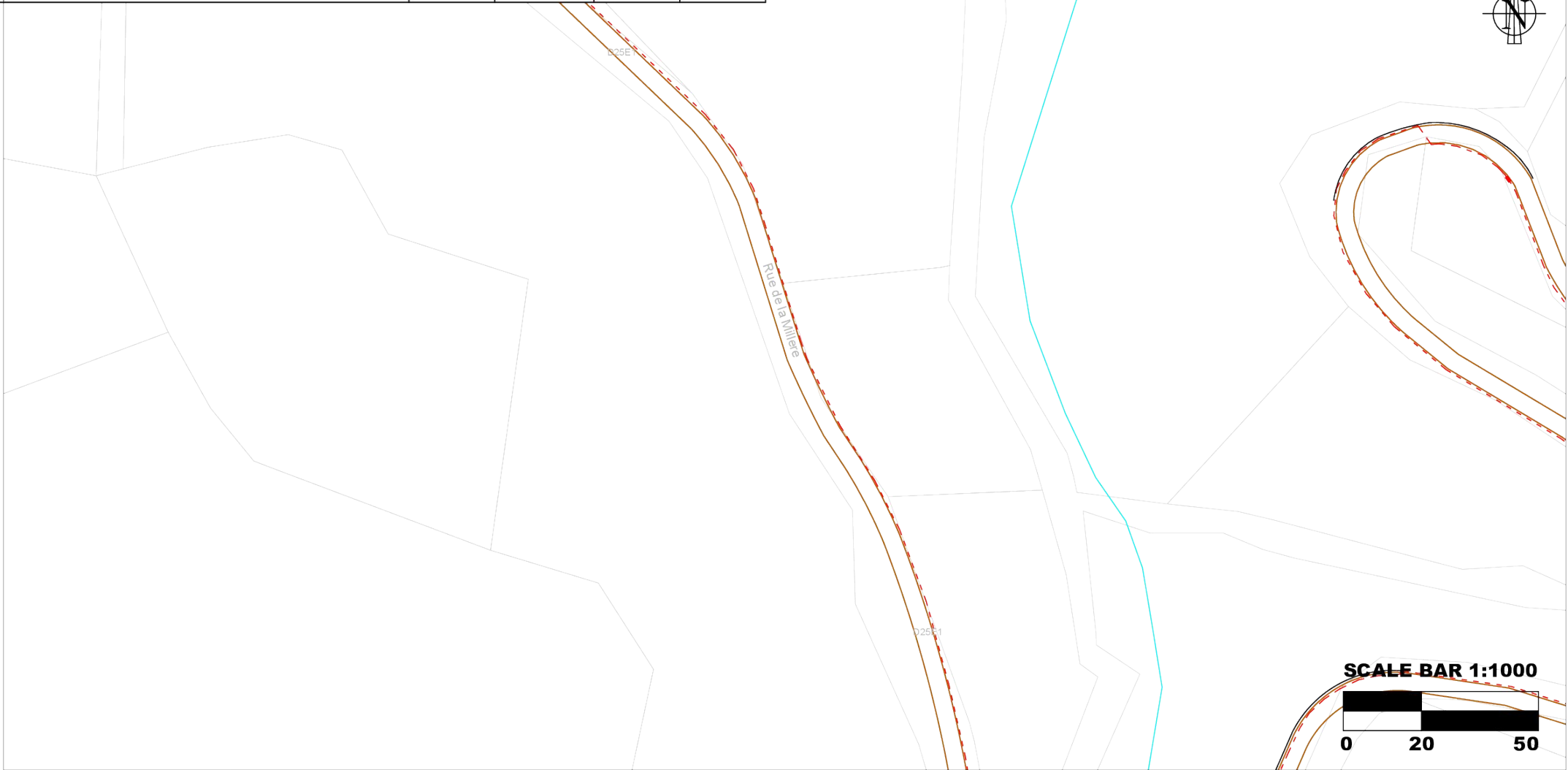
39-177-307_GC2002.dwg

CLASSE
-

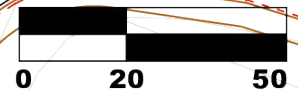
ECHELLE
1/1000

STATUT
APD

PAGE
26 / 33



SCALE BAR 1:1000

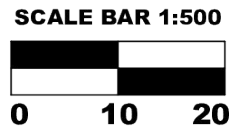
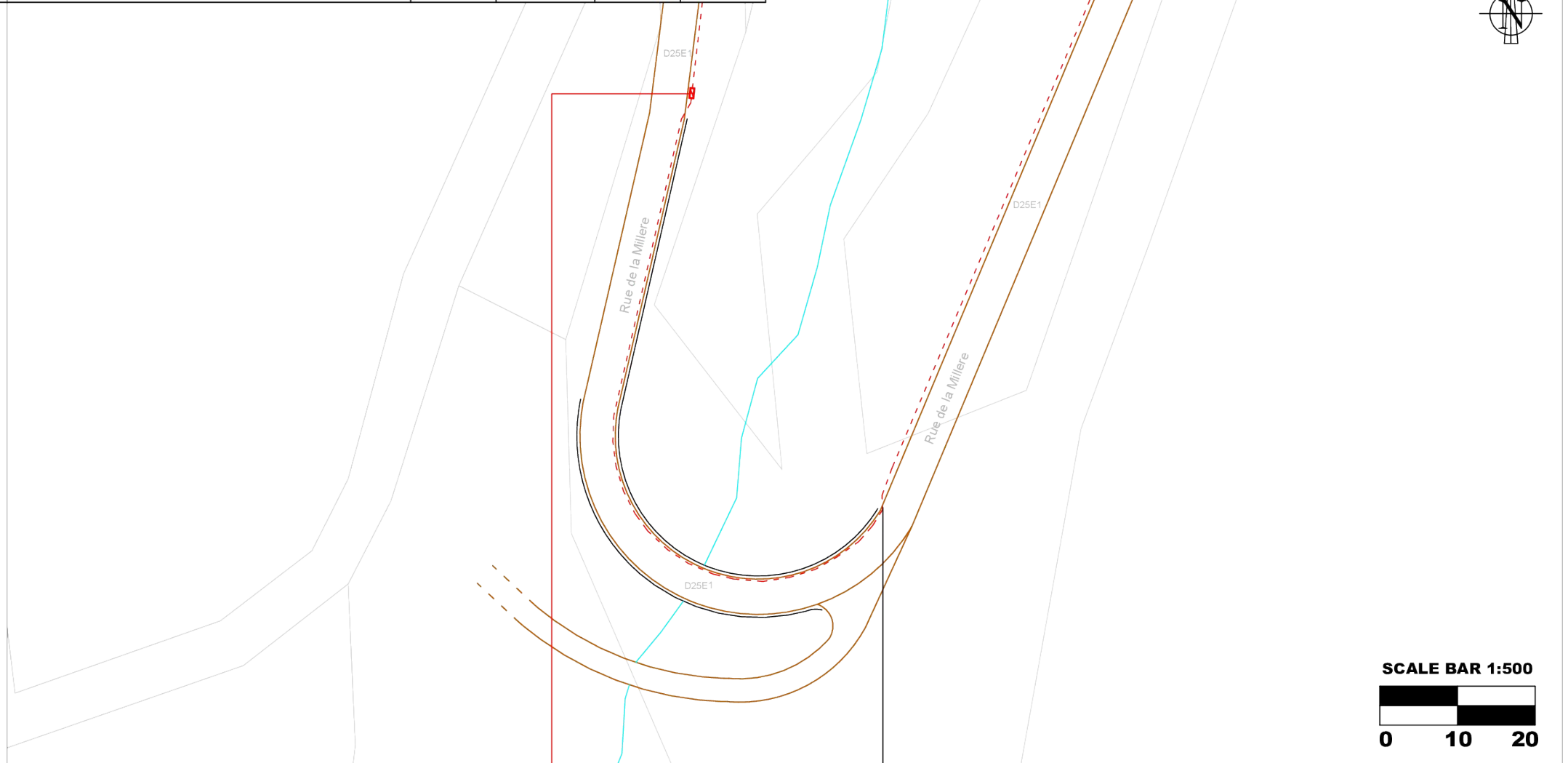


Cotation cumulée	
Commune - Code INSEE	LES BOUCHOUX - 39068
Adresse / Numéro de parcelle	Rue de la Milliere (D25E1)
Gestionnaire de voirie	CD39
Mode pose / Type Coupe / Charge	Micro Tranchée accotement / Coupe 1,5
Infra / Long. / Plynox / Existant	3 PEHD 33/40 / - ml
Propriétaire / Exploitant	PRISME / PRISME

Code INSEE-N° chambre
Type / Propriétaire
Observation



39-177-307_GC2002.dwg	CLASSE -	ECHELLE 1/500	STATUT APD	PAGE 27 / 33
-----------------------	-------------	------------------	---------------	-----------------



Cotation cumulée			
Commune - Code INSEE	LES BOUCHOUX - 39068	LES BOUCHOUX - 39068	LES BOUCHOUX - 39068
Adresse / Numéro de parcelle	Rue de la Millere (D25E1)	Rue de la Millere (D25E1)	Rue de la Millere (D25E1)
Gestionnaire de voirie	CD39	CD39	CD39
Mode pose / Type Coupe / Charge	Micro Tranchée accotement / Coupe 15	Micro Tranchée sous chaussée / Coupe 14	Micro Tranchée accotement / Coupe 15
Infra / Long. / Plynox / Existant	3 PEHD 33/40 / 314 ml	3 PEHD 33/40 / 95 ml	3 PEHD 33/40 / - ml
Propriétaire / Exploitant	PRISME / PRISME	PRISME / PRISME	PRISME / PRISME

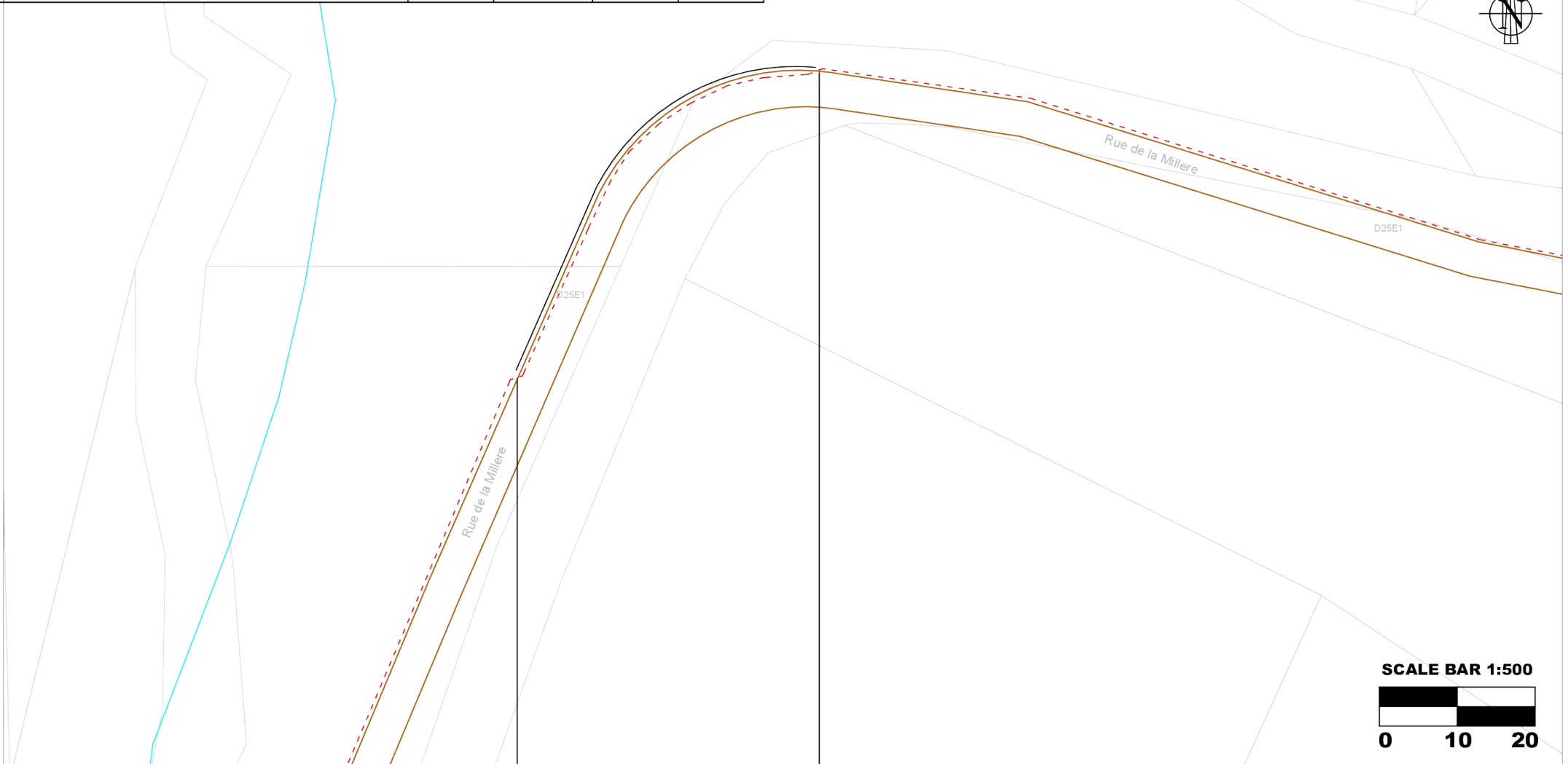
Code INSEE-N° chambre
Type / Propriétaire
Observation

39068 - 5027
L2T PRISME

A CREER

39-177-307_GC2002.dwg

CLASSE	ECHELLE	STATUT	PAGE
-	1/500	APD	28 / 33

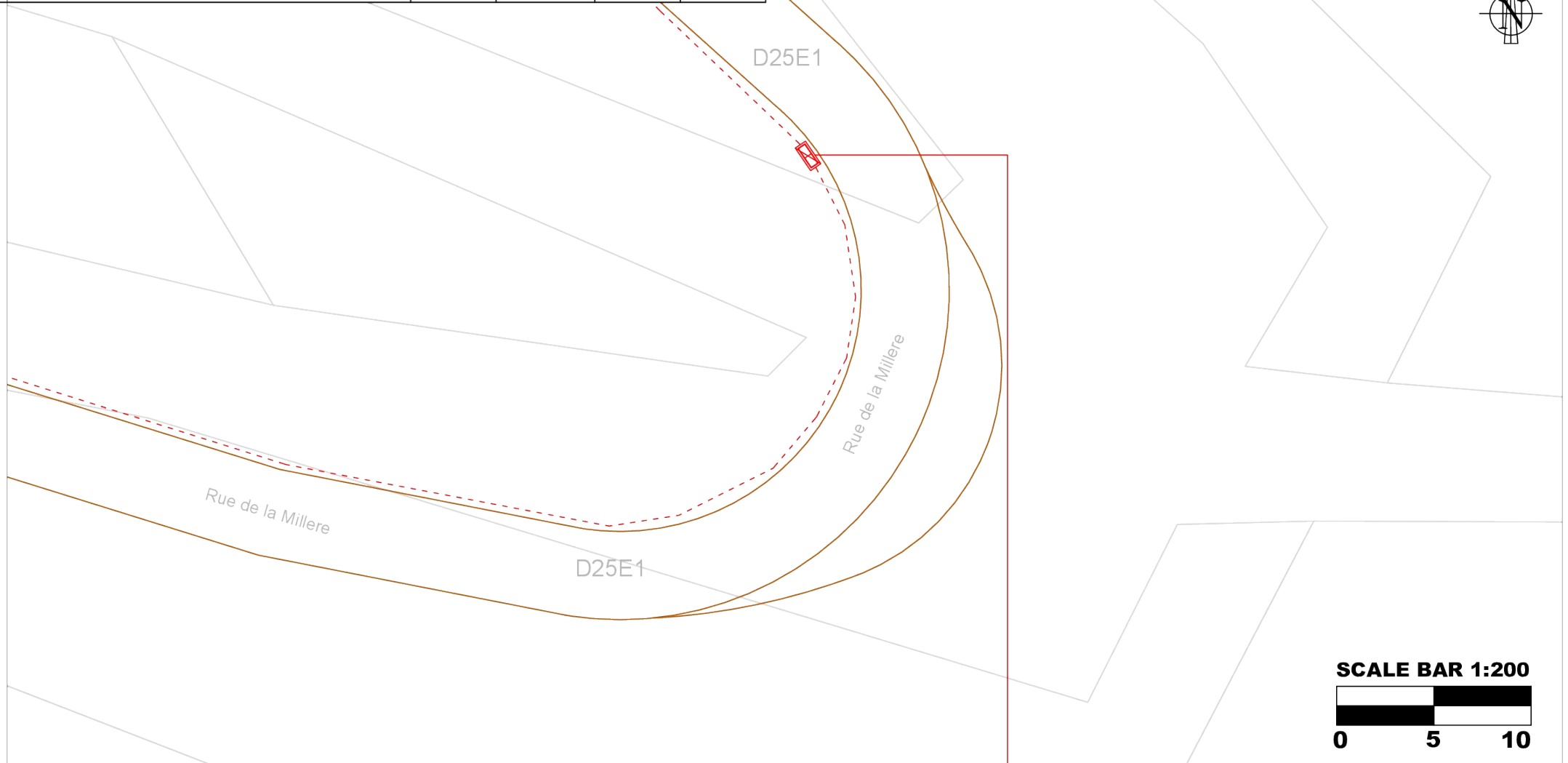


Cotation cumulée			
Commune - Code INSEE	LES BOUCHOUX - 39068	LES BOUCHOUX - 39068	LES BOUCHOUX - 39068
Adresse / Numéro de parcelle	Rue de la Millere (D25E1)	Rue de la Millere (D25E1)	Rue de la Millere (D25E1)
Gestionnaire de voirie	CD39	CD39	CD39
Mode pose / Type Coupe / Charge	Micro Tranchée accotement / Coupe 15	Micro Tranchée sous chaussée / Coupe 14	Micro Tranchée accotement / Coupe 15
Infra / Long. / Plynox / Existant	3 PEHD 33/40 / 120 ml	3 PEHD 33/40 / 61 ml	3 PEHD 33/40 / - ml
Propriétaire / Exploitant	PRISME / PRISME	PRISME / PRISME	PRISME / PRISME

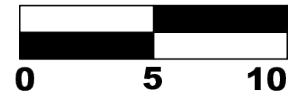
Code INSEE-N° chambre
Type / Propriétaire
Observation

39-177-307_GC2002.dwg

CLASSE	ECHELLE	STATUT	PAGE
-	1/200	APD	29 / 33



SCALE BAR 1:200



Cotation cumulée		
Commune - Code INSEE	LES BOUCHOUX - 39068	LES BOUCHOUX - 39068
Adresse / Numéro de parcelle	Rue de la Millere (D25E1)	Rue de la Millere (D25E1)
Gestionnaire de voirie	CD39	CD39
Mode pose / Type Coupe / Charge	Micro Tranchée accotement / Coupe 15	Micro Tranchée accotement / Coupe 15
Infra / Long. / Plynox / Existant	3 PEHD 33/40 / 130 ml	3 PEHD 33/40 / - ml
Propriétaire / Exploitant	PRISME / PRISME	PRISME / PRISME

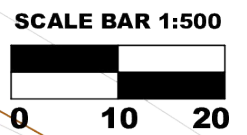
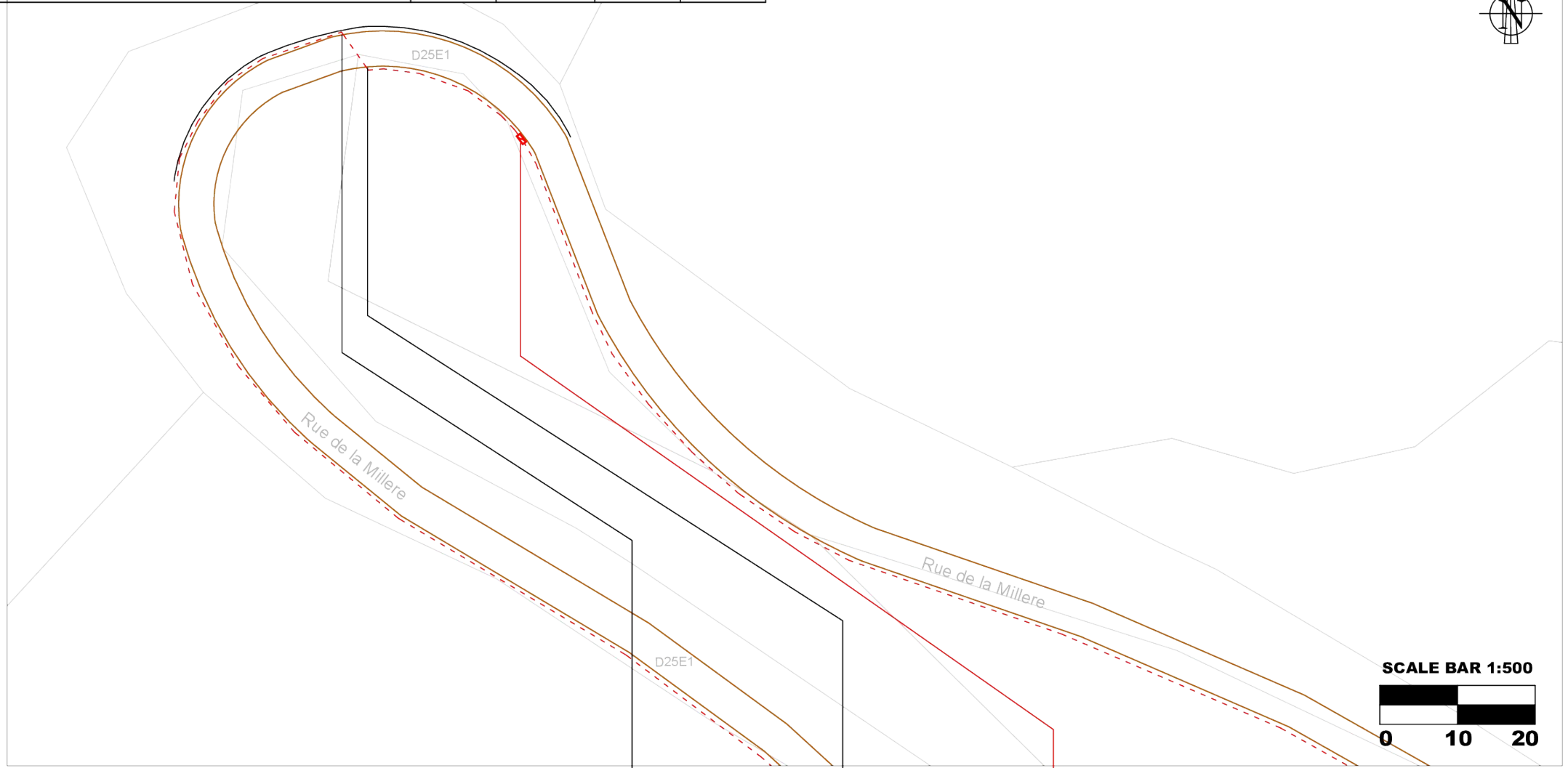
Code INSEE-N° chambre
Type / Propriétaire
Observation

39068 - 5031
L2T PRISME

A CREER



39-177-307_GC2002.dwg	CLASSE -	ECHELLE 1/500	STATUT APD	PAGE 30 / 33
-----------------------	-------------	------------------	---------------	-----------------



Cotation cumulée				
Commune - Code INSEE	LES BOUCHOUX - 39068	LES BOUCHOUX - 39068	LES BOUCHOUX - 39068	LES BOUCHOUX - 39068
Adresse / Numéro de parcelle	Rue de la Millere (D25E1)	Rue de la Millere (D25E1)	Rue de la Millere (D25E1)	Rue de la Millere (D25E1)
Gestionnaire de voirie	CD39	CD39	CD39	CD39
Mode pose / Type Coupe / Charge	Micro Tranchée sous accotement / Coupe 15	Micro Tranchée sous chaussée / Coupe 14	Micro Tranchée accotement / Coupe 15	Micro Tranchée accotement / Coupe 15
Infra / Long. / Plynox / Existant	3 PEHD 33/40 / 21,5 ml	3 PEHD 33/40 / 6 ml	3 PEHD 33/40 / 22 ml	3 PEHD 33/40 / - ml
Propriétaire / Exploitant	PRISME / PRISME	PRISME / PRISME	PRISME / PRISME	PRISME / PRISME

Code INSEE-N° chambre
Type / Propriétaire
Observation

39068 - 5032	
L2T	PRISME

A CREER

39-177-307_GC2002.dwg

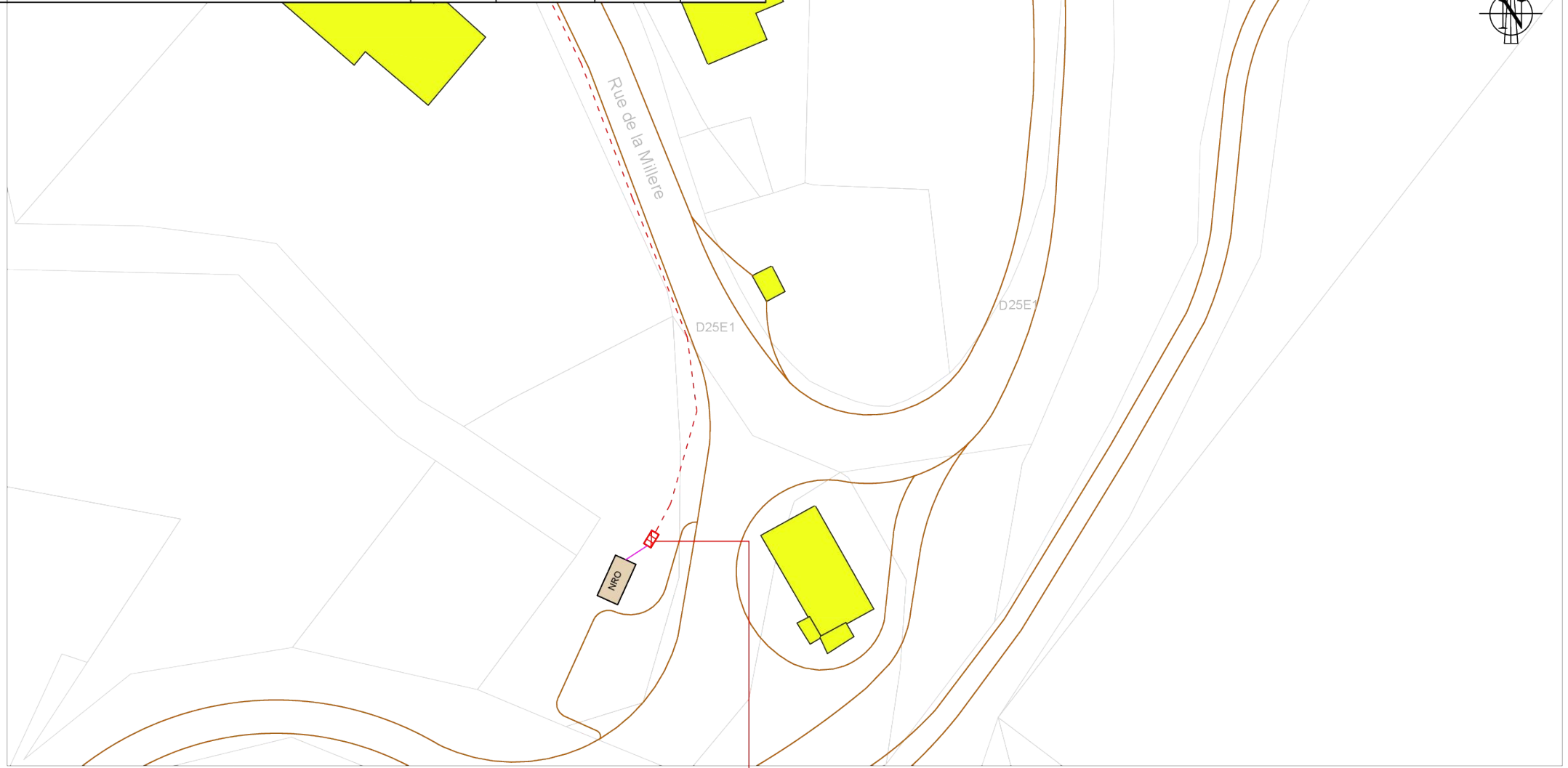
CLASSE	ECHELLE	STATUT	PAGE
-	1/1000	APD	31 / 33



Cotation cumulée	
Commune - Code INSEE	LES BOUCHOUX - 39068
Adresse / Numéro de parcelle	Rue de la Millere (D25E1)
Gestionnaire de voirie	CD39
Mode pose / Type Coupe / Charge	Micro Tranchée accotement / Coupe 1,5
Infra / Long. / Plynox / Existant	3 PEHD 33/40 / - ml
Propriétaire / Exploitant	PRISME / PRISME

Code INSEE-N° chambre
Type / Propriétaire
Observation

39-177-307_GC2002.dwg	CLASSE -	ECHELLE 1/1000	STATUT APD	PAGE 32 / 33
-----------------------	-------------	-------------------	---------------	-----------------



Cotation cumulée	
Commune - Code INSEE	LES BOUCHOUX - 39068
Adresse / Numéro de parcelle	Rue de la Millere (D25E1)
Gestionnaire de voirie	CD39
Mode pose / Type Coupe / Charge	Micro Tranchée accotement / Coupe 15
Infra / Long. / Plynox / Existant	3 PEHD 33/40 / 493 ml
Propriétaire / Exploitant	PRISME / PRISME

Code INSEE-N° chambre	39068 - 5008
Type / Propriétaire	L5T PRISME
Observation	EXISTANTE

Récapitulatif des travaux GC à créer

Envoyé en préfecture le 24/03/2023

Reçu en préfecture le 24/03/2023

Publié le 24-03-2023



ID : 039-223900010-20230324-ARR_2023_0399-AR

Pose traditionnelle en terrain naturel	
Pose traditionnelle sous accotement stabilise	39
Pose traditionnelle sous chaussée légère ou bicouche	
Pose traditionnelle sous chaussée lourde	
Pose traditionnelle sous chaussée dallée ou pavée	
Pose traditionnelle sous trottoir stabilisé non revêtu	
Pose traditionnelle sous trottoir revêtu	
Pose traditionnelle sous trottoir dallée ou pavée	
Forage - Fonçage	
Tranchée mécanisée en terrain naturel	3482
Tranchée mécanisée sous accotement stabilisé	
Tranchée mécanisée sous chaussée	
Micro Tranchée sous chaussée	814
Micro Tranchée accotement ou rive de chaussée	2672
Total GC à créer (en mètre):	7007
Percussion chambre	2
Transition aéro/sout	2
L2C à créer	
L2T à créer	10
L3C à créer	
L3T à créer	2

Demande de permission ou d'autorisation de voirie de stationnement, ou d'autorisation d'entreprendre

Code de la voirie routière L113-2 ; L115-1 à L116-8 ; L123-8 ; L131-1 à L131-7 ; L141-10 et L141-11
Code général des collectivités territoriales L2213-6 ; L2215-4 et L2215-5

Gestionnaires des réseaux routiers

Envoyé en préfecture le 24/03/2023

Reçu en préfecture le 24/03/2023

Publié le 23

ID : 039-223900010-20230324-ARR_2023_0399-AR



N° 14023*01

Le demandeur

Particulier service public maître d'oeuvre ou conducteur d'opération entreprise

Nom : Pastre Prénom : Alizée

Dénomination : PCE SERVICES Représenté par :

Adresse Numéro : 175 Extension : Nom de la voie : RUE DE LA MALADIERE

Code postal 4 2 1 2 0 Localité : PARIGNY Pays : FRANCE

Téléphone 0 4 8 1 1 7 0 6 6 5 Indiquez l'indicatif pour le pays étranger :

Courriel : alizee.pastre @ pceservices.fr

Si le bénéficiaire est différent du demandeur

Nom : ALTITUDE FIBRE 39 Prénom :

Adresse Numéro : 13 Extension : Nom de la voie : rue Louis Rousseau - Résidence Odyssee

Code postal 3 9 0 0 0 Localité : LONS LE SAUNIER Pays : France

Téléphone Indiquez l'indicatif pour le pays étranger :

Courriel : @

Localisation du site concerné par la demande

Voie concernée : Autoroute n° Route nationale n° Route départementale n° 63 & 25E1 Voie communale n°

Hors agglomération En agglomération

Point de Repère (PR) routier d'origine d'application : + Point de Repère (PR) routier de fin d'application : +

Adresse Numéro : Extension : Nom de la voie :

Départementale 63 et Départementale 25E1

Code postal 3 9 3 7 0 Localité : Choux et Les Bouchoux

Document d'urbanisme antérieur (déclaration de travaux ou permis de construire) :

Référence cadastrale : Section(s) : Parcelle(s) : Lieu-dit :

Nature et date des travaux

Pose de compteur / branchement aux réseaux ⁽¹⁾

	Pose de clôtures	Pose de portail (portillon)	Plantations
À l'alignement	oui <input type="checkbox"/> non <input type="checkbox"/>	oui <input type="checkbox"/> non <input type="checkbox"/>	oui <input type="checkbox"/> non <input type="checkbox"/>
En retrait de l'alignement	<u> </u> mètres	<u> </u> mètres	<u> </u> mètres

Dépôt ou Stationnement ⁽²⁾ Saillie ou Surplomb ⁽²⁾ Aménagement d'accès ⁽²⁾ Ouvrages divers ⁽¹⁾

Station service Renouvellement Création

Autres Création de conduite GC (FIBRE OPTIQUE)

Date prévue de début d'application 0 3 0 4 2 0 2 3 Durée d'application (en jours calendaires) : 9 0

Nota : Pour connaître la délimitation du domaine public routier au droit d'une propriété riveraine, il faut déposer, auprès du gestionnaire de la route concernée et selon les modalités qu'il aura fixées, en complément, une demande d'alignement individuel.

⁽¹⁾ Compléter le cadre ouvrages divers ⁽²⁾ compléter le cadre correspondant

Dépôt ou stationnement ⁽²⁾

Demande initiale Prolongation référence du permis de stationnement :

Nature du dépôt ou stationnement { Matériaux Benne Grue Etalage
 Echafaudage Mobilier urbain Terrasses de café Vente le long de la voie ou sur aire de service
 Autres (à préciser) :

Saillie ou surplomb ⁽²⁾

Largeur : de la voie mètres de la saillie mètres
 des trottoirs mètres Hauteur sous saillie mètres

Aménagement d'accès ⁽²⁾

Avec franchissement de fossé : Diamètre du tuyau millimètre Longueur mètres
 Distance par rapport à l'axe de la chaussée mètres Nature du tuyau :

Sans franchissement de fossé Largeur de l'aménagement mètres

Ouvrages divers ⁽¹⁾

Travaux sur ouvrages existants Installation nouvelle

Réseaux aériens ou souterrains ou branchement :

Eau potable Eaux pluviales GDF Opérateurs réseaux
 Eaux usées EDF Autres (à préciser) : Création de conduite GC (FIBRE OPTIQUE)

Sous voirie **Sous accotement ou trottoirs**

Tranchée longitudinale mètres mètres
 Tranchée transversale mètres mètres
 Fonçage mètres mètres

Aménagement de surface ou équipements :

Stationnement Arrêt bus Passage supérieur ou inférieur Équipements de la route
 Autres (à préciser) : Empiètement sur chaussée

Pièces jointes à la demande

Afin de permettre et de faciliter la compréhension et l'instruction du dossier, la demande d'autorisation est accompagnée des pièces suivantes détaillées par nature de travaux.

1 - Pour toute demande

Plan de situation 1/10 000 ou 1/20 000^{ème} Plan de localisation précis 1/1 000 ou 1/2 000^{ème} ⁽³⁾ Photos

2 - Pièces complémentaires par nature de demande**2a - Clôtures/portails/Plantations/Dépôt ou stationnement/surplomb**

Coupes longitudinales et transversales indiquant l'emprise occupée du domaine public 1/50^{ème}

2b - Aménagement d'accès/ouvrages divers portant atteinte au patrimoine

Plan des ouvrages projetés 1/200 ou 1/500^{ème} Cahiers des coupes techniques de tranchées 1/50^{ème}

Plan de détails de franchissement des points singuliers 1/50^{ème}

2c - Station service : Plan d'implantation des pistes avec signalisation de police 1/200 ou 1/500^{ème}

J'atteste de l'exactitude des informations fournies

Fait à : ... Le : 1 | 5 | 0 | 3 | 2 | 0 | 2 | 3 |
 parigny

Nom : Pastre Prénom : Alizée Qualité : Attachée Travaux GCI