

ARRÊTÉ N° ARR_2023_0447_PV_RD137_LARNAUD
Portant permission de voirie sur une Route Départementale
(opérateur de télécommunications)

Service : PPR - ROUTES - SDEE - ARD LONS

LE PRÉSIDENT DU CONSEIL DÉPARTEMENTAL

- VU** La demande en date du 30 mars 2023 par laquelle M. BIANCHI Mathieu, représentant ORANGE domicilié 3 Impasse des Peupliers 39016 LONS LE SAUNIER, sollicite l'autorisation d'exécuter des travaux de déploiement du réseau fibre ORANGE dans l'emprise de la Route Départementale n° 137 au droit de la route de lons 39140 LARNAUD ;
- VU** Le code général des collectivités territoriales et notamment les articles L3221-4 et L3221-5 ;
- VU** Le code de la voirie routière et notamment les articles L113-2 à L113-7 ;
- VU** Le code des postes et télécommunications et notamment les articles L45-9, L47 et R20-45 à R20-54 ;
- VU** Le code général des propriétés des personnes publiques et notamment les articles L2121-1 à L2122-5 ;
- VU** Le règlement de voirie départementale approuvé le 28 mai 2010 ;
- VU** l'arrêté en vigueur de délégation permanente de signature consentie à M. le Chef de l'Agence Routière Départementale de LONS LE SAUNIER ;
- VU** l'état des lieux ;

ARRÊTE

ARTICLE 1 AUTORISATION

Le bénéficiaire désigné dans la demande susvisée est autorisé à installer et à maintenir des infrastructures de télécommunications sur le domaine public routier, RD137 - commune de LARNAUD, à charge pour lui de se conformer aux dispositions du présent arrêté.

Ces infrastructures comprennent :
980 ml d'artère souterraine

Le présent titre ne confère pas à son bénéficiaire le droit réel prévu aux articles L1311-5 à L1311-8 du code général des collectivités territoriales.

En cas d'installation susceptible de partage, le bénéficiaire a l'obligation d'avertir le service gestionnaire (Agence Routière Départementale de LONS LE SAUNIER) de l'implantation d'un nouveau câble par un tiers occupant.

ARTICLE 2 PRESCRIPTIONS TECHNIQUES

Les dispositions de l'article 39 du règlement de voirie susvisé sont applicables sous réserves des prescriptions particulières fixées par le présent arrêté.

Implantation et ouverture du chantier

Le bénéficiaire préviendra le service gestionnaire de la voirie de la date du commencement des travaux. Les ouvrages à réaliser seront implantés en sa présence.

La tranchée transversale sera implantée sous chaussée au PR 1+0115.

La tranchée longitudinale sera implantée sous accotement du PR 0+0365 au PR 1+0115.

Mode opératoire

- TRAVERSÉE SOUS CHAUSSÉE

La traversée au PR 1+0115 s'effectuera par forage dirigé les excavations seront ouvertes à plus de 1,20 m du bord de chaussée.

- TRANCHÉES SOUS ACCOTEMENT

Les accotements non stabilisés pourront être remblayés avec les matériaux extraits avec l'accord du service gestionnaire. Ils seront remis en état avec de la terre végétale et ensemencés avec un mélange de graminées adapté.

Tranchée ouverte sous accotement ou dépendances, à une distance < à 1.20 m du bord de chaussée:

- Ouverture de la fouille.
- Extraction, puis évacuation des matériaux en décharge.
- Pose du réseau, installation d'un grillage avertisseur à 10 cm au-dessus de la génératrice supérieure.
- Remblaiement en, G.N.T 0/31.5 sur une épaisseur de 75 cm.
- Compactage par couches de 30 cm.
- Réglage et finition soignée de l'accotement ou dépendances, à l'identique, après travaux, apport de terre végétale pour **engazonnement aux graminées des zones terrassées : Ray Grass → 45% / Graminées Espèces Locales → 55%, l'ensemble sera dosé à 20 grammes au m2.**

- MICROTRANCHEE SOUS ACCOTEMENT

Tranchée ouverte sous accotement souple à une distance > à 1.20 m du bord de chaussée

- Microtranchée exécutée à la trancheuse.
- Pose du réseau, enrobage de celui-ci en sable, sur une épaisseur de 20 cm.
- Remblaiement avec les **matériaux extraits**.
- Installation d'un grillage avertisseur, à 10 cm au-dessus de la génératrice supérieure.
- Réfection définitive en terre végétale.

- CONTRÔLES DE COMPACITÉ

Les objectifs de densification et la fréquence des contrôles sont fixés par l'annexe 7 règlement de voirie susvisé.

Dépôt de matériaux et de matériel

Les matériaux et matériels nécessaires aux travaux autorisés pourront être mis en dépôt sur l'accotement de la RD 137 avec l'accord du service gestionnaire.

Remise en état

A la fin du chantier, les lieux seront remis en état et tous les déchets (y compris les déblais excédentaires) produits par les travaux seront évacués vers une filière de traitement appropriée.

ARTICLE 3 SÉCURITÉ ET SIGNALISATION DU CHANTIER

L'entreprise chargée des travaux devra signaler le chantier conformément à la réglementation et aux recommandations en vigueur, et notamment le guide « Manuel de chef de chantier – signalisation temporaire ».

Si l'exécution des travaux nécessite un arrêté réglementant la circulation, il devra l'obtenir avant leur début auprès de l'autorité de police compétente.

ARTICLE 4 PRÉVENTION DES RISQUES LIES A L'AMIANTE ET AUX HAP

En cas de démolition partielle ou totale de la chaussée, le bénéficiaire est tenu d'**effectuer au préalable** et à ses frais un diagnostic sur la présence éventuelle d'amiante ou de HAP. Si celle-ci est avérée, les mesures préventives et le traitement des matériaux produits par le chantier seront pris en charge par le bénéficiaire.

ARTICLE 5 DURÉE DES TRAVAUX ET RÉCOLEMENT

La durée des travaux autorisés par le présent arrêté ne devra pas excéder un mois. Le bénéficiaire devra prévenir au moins huit jours à l'avance le service gestionnaire de la date prévue pour la fin des travaux afin qu'il puisse contrôler leur conformité au projet autorisé.

Les réseaux implantés devront faire l'objet d'une remise de plans de récolement faisant apparaître les canalisations et les ouvrages principaux réalisés sur la voie publique, dans le délai de trois mois à compter de la réception des travaux.

ARTICLE 6 RESPONSABILITÉ DU BÉNÉFICIAIRE – GARANTIE

La présente autorisation est délivrée à titre personnel et elle ne peut être cédée sans l'accord du Département. Son bénéficiaire est responsable vis-à-vis de ce dernier et vis à vis des tiers des dommages de toute nature qui pourraient résulter des travaux ou de l'exploitation de ses ouvrages.

Pendant la durée de l'autorisation d'occupation du domaine, son bénéficiaire devra assurer l'entretien des ouvrages dont il est propriétaire à charge pour lui de solliciter l'autorisation de réaliser les travaux correspondants. En ce qui concerne le remblaiement des tranchées et la réfection de la chaussée et des dépendances domaniales, le délai de garantie est fixé à un an à compter du récolement des travaux.

Dans le cas où les prescriptions de l'autorisation ne seraient pas respectées, le service gestionnaire adressera une mise en demeure au bénéficiaire pour y remédier dans un délai déterminé. Si celle-ci est restée sans effet au terme du délai, le service gestionnaire pourra exécuter d'office et aux frais du bénéficiaire, les travaux nécessaires.

Les droits des tiers sont et demeurent expressément réservés.

ARTICLE 7 REDEVANCE

Le bénéficiaire de la présente autorisation est soumis à une redevance annuelle en ce qui concerne l'occupation du domaine public. Son montant est calculé selon le barème en vigueur.

Elles devront figurer dans la déclaration annuelle d'occupation du domaine public routier faisant état du patrimoine de l'occupant au 31 décembre et qui sera transmise au Département du Jura au plus tard le 1^{er} juin.

ARTICLE 8 VALIDITÉ DE L'AUTORISATION

La présente autorisation est délivrée à titre précaire et révocable, et elle ne confère aucun droit réel à son bénéficiaire. Elle peut être retirée à tout moment, sans indemnités, pour des motifs liés à l'intérêt du domaine public.

Elle est consentie pour une durée de **quinze ans** à compter de sa notification, en ce qui concerne l'occupation du domaine public.

En cas de révocation de l'autorisation ou en cas de non renouvellement au terme de sa validité, le bénéficiaire sera tenu si les circonstances l'exigent, de remettre les lieux dans leur état primitif dans le délai d'un mois à compter de la révocation ou du terme de l'autorisation. Passé ce délai, en cas d'inexécution, procès-verbal sera dressé à son encontre, et la remise en état des lieux sera exécutée d'office aux frais du bénéficiaire de la présente autorisation..

Le Département peut décider de ne pas imposer pas de remise en état des lieux. Dans cette hypothèse, les ouvrages situés sur le domaine public deviendront sa propriété et il se substituera de plein droit au bénéficiaire, y compris pour percevoir les éventuelles rémunérations versées par d'autres opérateurs au bénéficiaire par voie conventionnelle.

Le Département se réserve également le droit de faire déplacer les ouvrages implantés sur le domaine public aux frais de leur bénéficiaire, dès lors que ce déplacement est justifié par des travaux d'aménagement du domaine.

ARTICLE 9 RECOURS

Le bénéficiaire est informé qu'il dispose d'un droit d'accès et de rectification des informations le concernant qu'il peut exercer auprès de l'Agence Routière Départementale de LONS LE SAUNIER, à l'adresse suivante :45 Route de Chilly 39570 MESSIA SUR SORNE.

Le présent arrêté peut faire l'objet d'un recours contentieux devant le tribunal administratif de Besançon, dans un délai de deux mois à compter de sa notification.

Diffusion :

ORANGE pour attribution

La commune de LARNAUD pour information

L'ARD pour classement

Signature de l'arrêté





Votre correspondant : Mathieu BIANCHI
Téléphone : 03 84 25 57 06
Portable : 06 45 95 86 56
mathieu.bianchi@orange.com
N° référence : 997000/LON300062/2301693

Conseil Départemental du Jura
17 RUE ROUGET DE LISLE
D.E.D.M. Service des Bâtiments Départementaux
BP
39039 LONS LE SAUNIER
Le 29/03/2023

Objet : demande de permission de voirie :
Dossier : 997000
Gestionnaire de voirie : Conseil Départemental du Jura

Monsieur,

Je vous prie de trouver ci-jointe la demande de permission de voirie, concernant l'occupation d'ouvrage en domaine public routier suivant :
39140 LARNAUD - RTE LONS LE SAUNIER.

Je me permets d'attirer votre attention sur le fait que la réalisation de ces installations de télécommunications contribue à l'amélioration de la desserte téléphonique et à la satisfaction de nos clients.

En l'absence de réponse de votre part, les travaux ne pourront pas débuter, aussi je vous remercie de bien vouloir m'adresser votre accord en me retournant l'imprimé de réponse ci-joint ou par tout autre moyen en précisant le numéro de référence de la demande, à l'adresse suivante :

UI EST Site Lons
3 IMP PEUPLIERS

39016 LONS LE SAUNIER

Je me tiens à votre entière disposition pour répondre à toutes vos interrogations concernant ce projet.

Je vous prie d'agréer, Monsieur, l'assurance de ma considération distinguée.

P.J. : le dossier technique



Demande de Permission de voirie

Envoyé en préfecture le 31/03/2023

Reçu en préfecture le 31/03/2023

Publié le 31/03/2023

ID : 039-223900010-20230331-ARR_2023_0447-AR

(Décret no 2005-1676 du 27 décembre 2005)

Article R 20-47 du code des P.C.E.



Date : 29/03/2023	Instructeur
Contact : Mathieu BIANCHI Téléphone : 03 84 25 57 06 Portable : 06 45 95 86 56 mathieu.bianchi@orange.com N° de dossier : 997000/LON300062/2301693	Conseil Départemental du Jura 17 RUE ROUGET DE LISLE D.E.D.M. Service des Bâtiments Départementaux BP 39039 LONS LE SAUNIER

Demandeur	Gestionnaire de voirie
UI EST Site Lons 3 IMP PEUPLIERS 39016 LONS LE SAUNIER	Conseil Départemental du Jura 17 RUE ROUGET DE LISLE D.E.D.M. Service des Bâtiments Départementaux BP 39039 LONS LE SAUNIER

Niveau d'urgence

Raccordement client : Oui

Localisation des Travaux

39140 LARNAUD - RTE LONS LE SAUNIER.

Description des travaux à réaliser

Type des travaux	Evaluation en longueur et en nombre			Evaluation du patrimoine		
	Unité	Pose	Dépose	Unité	Pose	Dépose
Canalisation	m. de conduite	980		m. d'alvéole	2940	
Câble Enterré	m. de conduite			m. de câble		
Artère aérienne sur potelet	m. d'artère aérienne			m. d'artère		
Artère aérienne sur appui EDF	m. d'artère aérienne			m. d'artère		
Artère aérienne sur appui Orange	m. d'artère aérienne			m. d'artère		
Armoire de S.R.	unité			m ²		
Borne pavillonnaire	unité			m ²		
Cabine téléphonique	unité			m ²		
Poteau	unité					
Antenne > 12 m	unité			m ²		
Pylône > 12 m	unité			m ²		
Chambre souterraine	unité					
Câble de branchement	m. d'artère aérienne			m. d'artère		
Canalisation autoroute	m. de conduite			m. d'alvéole		
Câble Enterré autoroute	m. de conduite			m. de câble		

Nature des travaux : Réalisation de conduite multiple,

Commentaires :

Pose de 3 PEHD Ø40 supplémentaires dans fouille de l'opérateur PRISME pour les besoins d'ORANGE.

Pose de 3 PEHD Ø40 supplémentaires dans fouille de l'opérateur PRISME pour les besoins d'ORANGE.

Echéancier :

Date prévue pour le début des travaux : 27/03/2023

Durée prévisible des travaux : 7.0 Jour(s)

Durée : Permission de voirie accordée jusqu'au : 03/12/2023

Envoyé en préfecture le 31/03/2023

Reçu en préfecture le 31/03/2023

Publié le



ID : 039-223900010-20230331-ARR_2023_0447-AR

N° 14023*01



Liberté • Égalité • Fraternité
RÉPUBLIQUE FRANÇAISE
P

Demande de permission ou d'autorisation de voirie stationnement, ou d'autorisation d'entreprendre

Code de voirie routière L113-2 ; L115-1 à L116-8 ; L123-8 ; L131-1 à L131-7 ; L141-10 et L141-11
Code général des collectivités territoriales L2213-6 ; L2215-4 et L2215-5
Gestionnaires des réseaux routiers

Le demandeur Particulier service public maître d'oeuvre ou conducteur d'opération entreprise

Nom : Prénom :
Dénomination : Orange UI EST Site Lons Représenté par : Mathieu BIANCHI
Adresse Numéro : 3 Extension : Nom de la voie : IMP PEUPLIERS
.....
Code postal 39016 Localité : LONS LE SAUNIER Pays : France
Téléphone 06 45 95 86 56 Indiquez l'indicatif pour le pays étranger : _ _ _
Courriel : mathieu.bianchi@orange.com

Si le bénéficiaire est différent du demandeur
Nom : Prénom :
Adresse Numéro : Extension : Nom de la voie :
.....
Code postal Localité : Pays :
Téléphone Indiquez l'indicatif pour le pays étranger :
Courriel : @

Localisation du site concerné par la demande

Voie concernée : Autoroute n° Route nationale n° Route départementale n° D137 Voie communale n°
.....
Hors agglomération En agglomération
Point de Repère (PR) routier d'origine d'application : + Point de Repère (PR) routier de fin d'application : +
Adresse Numéro : Extension : Nom de la voie : RTE LONS LE SAUNIER.
Code postal 39140 Localité : LARNAUD -
Document d'urbanisme antérieur (*déclaration de travaux ou permis de construire*) :
Référence cadastrale : Section(s) : Parcelle(s) : Lieu-dit :

Nature et date des travaux

Pose de compteur / branchement aux réseaux ⁽¹⁾

	Pose de clôtures	Pose de portail (portillon)	Plantations
À l'alignement	oui <input type="checkbox"/> non <input type="checkbox"/>	oui <input type="checkbox"/> non <input type="checkbox"/>	oui <input type="checkbox"/> non <input type="checkbox"/>
En retrait de l'alignement	___ mètres	___ mètres	___ mètres

Dépôt ou Stationnement ⁽²⁾ Saillie ou Surplomb ⁽²⁾ Aménagement d'accès ⁽²⁾ Ouvrages divers ⁽¹⁾

Station service Renouvellement Création
Autres
Date prévue de début d'application 27/03/2023 Durée d'application (en jours calendaires) : 7.0 Jour(s)

Nota : Pour connaître la délimitation du domaine public routier au droit d'une propriété riveraine, il faut déposer, auprès du gestionnaire de la route concernée et selon les modalités qu'il aura fixées, en complément, une demande d'alignement individuel.

⁽¹⁾ Compléter le cadre ouvrages divers ⁽²⁾ compléter le cadre correspondant

La loi n° 78-17 du 6 janvier 1978 modifiée relative à l'informatique, aux fichiers et aux libertés, garantit un droit d'accès et de rectification des données auprès des organismes destinataires du formulaire.

Dépôt ou stationnement ⁽²⁾

Demande initiale Prolongation référence du permis de stationnement :
 Nature du dépôt { Matériaux Benne Grue Etalage
 ou { Echafaudage Mobilier urbain Terrasses de café Vente le long de la voie ou sur aire de service
 stationnement { Autres (à préciser) :

Saillie ou surplomb ⁽²⁾

Largeur : de la voie ___ ___ mètres de la saillie ___ ___ mètres
 des trottoirs ___ ___ mètres Hauteur sous saillie ___ ___ mètres

Aménagement d'accès ⁽²⁾

Avec franchissement de fossé : Diamètre du tuyau ___ ___ millimètre Longueur ___ ___ mètres
 Distance par rapport à l'axe de la chaussée ___ ___ mètres Nature du tuyau :
 Sans franchissement de fossé Largeur de l'aménagement ___ ___ mètres

Ouvrages divers ⁽¹⁾

Travaux sur ouvrages existants Installation nouvelle

Réseaux aériens ou souterrains ou branchement :

Eau potable Eaux pluviales GDF Opérateurs réseaux
 Eaux usées EDF Autres (à préciser) :

Sous voirie Sous accotement ou trottoirs

Tranchée longitudinale mètres mètres
 Tranchée transversale mètres mètres
 Fonçage mètres mètres

Aménagement de surface ou équipements :

Stationnement Arrêt bus Passage supérieur ou inférieur Équipements de la route
 Autres (à préciser) :

Pièces jointes à la demande

Afin de permettre et de faciliter la compréhension et l'instruction du dossier, la demande d'autorisation est accompagnée des pièces suivantes détaillées par nature de travaux.

1 - Pour toute demande

Plan de situation 1/10 000 ou 1/20 000^{ème} Plan de localisation précis 1/1 000 ou 1/2 000^{ème} ⁽³⁾ Photos

2 - Pièces complémentaires par nature de demande

2a - Clôtures/portails/Plantations/Dépôt ou stationnement/surplomb

Coupes longitudinales et transversales indiquant l'emprise occupée du domaine public 1/50^{ème}

2b - Aménagement d'accès/ouvrages divers portant atteinte au patrimoine

Plan des ouvrages projetés 1/200 ou 1/500^{ème} Cahiers des coupes techniques de tranchées 1/50^{ème}

Plan de détails de franchissement des points singuliers 1/50^{ème}

2c - Station service : Plan d'implantation des pistes avec signalisation de police 1/200 ou 1/500^{ème}

J'atteste de l'exactitude des informations fournies

Fait à : LONS LE SAUNIER Le : 29/03/2023

Nom : BIANCHI Prénom : Mathieu Qualité : Chargé d'affaires

(3) Extrait cadastral ou équivalent

Réponse à une demande de permission de voirie

Décret no 2005-1676 du 27 décembre 2005 - Arrêté du 26 mars 2007 - Article R 20-47 du code des P.C.E.

N° de dossier : 997000/LON300062/2301693

UI EST Site Lons

Date : 29/03/2023

3 IMP PEUPLIERS

Contact : Mathieu BIANCHI

39016 LONS LE SAUNIER

Réponse du gestionnaire de voirie instructeur

Conseil Départemental du Jura
17 RUE ROUGET DE LISLE
D.E.D.M. Service des Bâtiments Départementaux BP
39039 LONS LE SAUNIER

Permission accordée :
Date et signature : (Nom et qualité)

(Et selon les dispositions en vigueur localement, par
arrêté N° du)

Niveau d'urgence

Raccordement client : **Oui**

Localisation des Travaux

39140 LARNAUD - RTE LONS LE SAUNIER.

Type des travaux	Evaluation en longueur et en nombre			Evaluation du patrimoine		
	Unité	Pose	Dépose	Unité	Pose	Dépose
Canalisation	m. de conduite	980		m. d'alvéole	2940	
Câble Enterré	m. de conduite			m. de câble		
Artère aérienne sur potelet	m. d'artère aérienne			m. d'artère		
Artère aérienne sur appui EDF	m. d'artère aérienne			m. d'artère		
Artère aérienne sur appui F.T.	m. d'artère aérienne			m. d'artère		
Armoire de S.R.	unité			m ²		
Borne pavillonnaire	unité			m ²		
Cabine téléphonique	unité			m ²		
Poteau	unité					
Antenne > 12 m	unité			m ²		
Pylône > 12 m	unité			m ²		
Chambre souterraine	unité					
Câble de branchement	m. d'artère aérienne			m. d'artère		
Canalisation autoroute	m. de conduite			m. d'alvéole		
Câble Enterré autoroute	m. de conduite			m. de câble		

Nature des travaux : Réalisation de conduite multiple,

Commentaires : Pose de 3 PEHD Ø40 supplémentaires dans fouille de l'opérateur PRISME pour les besoins d'ORANGE.

Echéancier :

Date prévue pour le début des travaux : 27/03/2023

Durée prévisible des travaux : 7.0 Jour(s)

Durée : Permission de voirie accordée jusqu'au 03/12/2033

1. Plan du réseau présentant les modalités de Passage et d'ancrage :

- Charge en génie civil

Dispositions générales sur canalisations : 0,80 m sous chaussée ; 0,50 m sous trottoir.

- Charge en aérien

Dispositions générales plantation de poteau : 1,30 m de profondeur d'implantation ; 6,70 m hors sol ; 6,50 m de flèche des câbles entre deux appuis.

 2. Données techniques nécessaires à l'appréciation de la possibilité d'un éventuel partage des installations existantes. 3. Schémas d'implantation sur les ouvrages d'art et les carrefours. 4. Conditions prévisionnelles d'organisation du chantier :

- Emprise

Le chantier sera implanté de manière à occuper une surface aussi réduite que possible dans le respect d'une bonne exécution des travaux.

- Maintien de la circulation

Les dispositions seront prises de façon à réduire au maximum la gêne pour la circulation publique. La continuité des accès sera assurée au moyen de ponts de voitures et passerelles pour piétons avec garde-corps rigide. Les accès nécessaires à la circulation privée seront réalisés au moyen de ponts de service. Ces passages seront clairement balisés et protégés.

- Signalisation du chantier

Les signalisations d'approche, de position, de fin de prescription et de jalonnement en cas de détournement de la circulation seront mises en place. Le chantier sera isolé en permanence des espaces réservés aux personnes et des portions de chaussée non affectées par les travaux. Des dispositifs de balisage rigides seront mis en place du côté voie de la circulation automobile. Des clôtures rigides, résistantes et continues seront mises en place côté accotement ou trottoir. L'ensemble des dispositifs sera éclairé pendant la nuit par un nombre suffisant de lanternes pour être visible en toutes circonstances. Le dépôt de chantier sera totalement isolé des circulations piétonnes et routières par des clôtures constituées d'éléments jointifs. Dans la mesure du possible, le stationnement des véhicules assurant la desserte du chantier se fera à l'intérieur des emprises autorisées.

- Sécurité

Conformément à la loi, un coordonnateur de sécurité sera désigné selon la nature du chantier.

 5. Modalités techniques de remblaiement ou de reconstruction d'ouvrages :

- Démolition des revêtements

Selon la nature du revêtement de surface, découpes à l'aide d'une scie à disque, de trancheuse à roue, de pelle pneumatique, etc., avec une largeur de 10 cm de part et d'autre de la dimension de la fouille.

- Remblaiement et compactage

Trottoir : les remblais sont réalisés, après calibrage et tri, avec les matériaux extraits de la fouille ou avec une grave naturelle 0/30 soigneusement mise en œuvre. Le compactage sera réalisé par couche de 30 cm.

Chaussée : les remblais sont réalisés pour la couche de fondation en grave naturelle de 40 cm et pour la couche de base en grave naturelle de 40 cm. Le compactage sera réalisé par couche de 20 cm.

Les terres extraites non réutilisables seront évacuées en décharge.

Les dispositions prévues à la note technique sur le compactage des remblais (SETRA) seront appliquées.

- Revêtement de surface

Espaces verts : apport de terre végétale si nécessaire.

Trottoir : couche en enrobé BB 0/6,3 sur 3 cm.

Chaussée : couche de roulement réalisée en deux fois 5 cm de béton bitumineux BB 0/10.

Les joints seront réalisés par une émulsion de bitume pour parfaire l'étanchéité.

 6. Echancier prévisionnel de réalisation des travaux :

Date prévue pour le début des travaux : 27/03/2023

Durée prévisible des travaux : 7.0 Jour(s)

Remarques : toute suggestion particulière sera examinée.



Votre correspondant: Mathieu BIANCHI
Téléphone: 03 84 25 57 06
Télécopie:
Mobile: 06 45 95 86 56
mathieu.bianchi@orange.com
N° référence : O/Savoir/997000

Mairie de LARNAUD
PL EUGENE FOREST

39140 LARNAUD

Le 29/03/2023

Objet : Demande de permission de voirie
Dossier n° 997000

Monsieur le Maire,

Je vous prie de trouver ci-joint un exemplaire du projet visé en objet relatif aux travaux projetés dans l'emprise du domaine public routier suivant :

Instructeur Gestionnaire concerné	Code postal	Commune	Voie(s)
Conseil Départemental du Jura	39140	LARNAUD -	RTE LONS LE SAUNIER.

La réalisation de ces travaux est programmée à compter du 27/03/2023 pour une durée estimée à 7.0 jour(s).

Ces travaux projetés dans l'emprise de votre commune ont fait l'objet d'une demande de permission de voirie adressée au gestionnaire compétent suivant :

Conseil Départemental du Jura
17 RUE ROUGET DE LISLE
D.E.D.M. Service des Bâtiments Départementaux BP
39039 LONS LE SAUNIER

Je vous remercie de bien vouloir me faire part des remarques ou suggestions que suscite ce projet.

Je vous prie d'agréer, Monsieur le Maire, l'assurance de ma considération distinguée.

PERMISSION DE VOIRIE
Fiche suiveuse

Envoyé en préfecture le 31/03/2023

Reçu en préfecture le 31/03/2023

Publié le 31-03-2023

ID : 039-223900010-20230331-ARR_2023_0447-AR



date d'édition : 29/03/2023

Référence du dossier : **997000**

Agent responsable : Mathieu BIANCHI

Date de début des travaux : 27/03/2023

Durée des travaux : 7.0 Jour(s)

N° OEIE : LON300062

N° AS : 2301693

Demande raccordement client : **Oui**

Commentaires dossier : Pose de 3 PEHD Ø40 supplémentaires dans fouille de l'opérateur PRISME pour les besoins d'ORANGE.

Réseau(x) : Centre : **RN4 SRZ : AJ0**

Gestionnaire de voirie	Localisation des Travaux
Conseil Départemental du Jura 17 RUE ROUGET DE LISLE BP 39000 LONS LE SAUNIER	Longueur totale de fouille (ml) : 980 Profondeur de pose (cm) : 80.0 39140 LARNAUD - RTE LONS LE SAUNIER.

Date accord technique :	Date édition DR :
Date accord légal :	Date édition PV : 29/03/2023
Date refus :	

Type des travaux	Evaluation en longueur et en nombre			Evaluation du patrimoine		
	Unité	Pose	Dépose	Unité	Pose	Dépose
Canalisation	m. de conduite	980		m. d'alvéole	2940	
Câble Enterré	m. de conduite			m. de câble		
Artère aérienne sur potelet	m. d'artère aérienne			m. d'artère		
Artère aérienne sur appui EDF	m. d'artère aérienne			m. d'artère		
Artère aérienne sur appui F.T.	m. d'artère aérienne			m. d'artère		
Armoire de S.R.	unité			m ²		
Borne pavillonnaire	unité			m ²		
Cabine téléphonique	unité			m ²		
Poteau	unité					
Antenne > 12 m	unité			m ²		
Pylône > 12 m	unité			m ²		
Chambre souterraine	unité					
Câble de branchement	m. d'artère aérienne			m. d'artère		
Canalisation autoroute	m. de conduite			m. d'alvéole		
Câble Enterré autoroute	m. de conduite			m. de câble		

Liste de diffusion du projet mis à l'instruction technique

Dossier n° **997000**

PV **955602**, relatif aux travaux suivants : **Réalisation de conduite multiple**,

Adresse des travaux projetés :

39140 LARNAUD RTE LONS LE SAUNIER

Services et Gestionnaires de Réseaux	Nombre d'exemplaires
--------------------------------------	----------------------

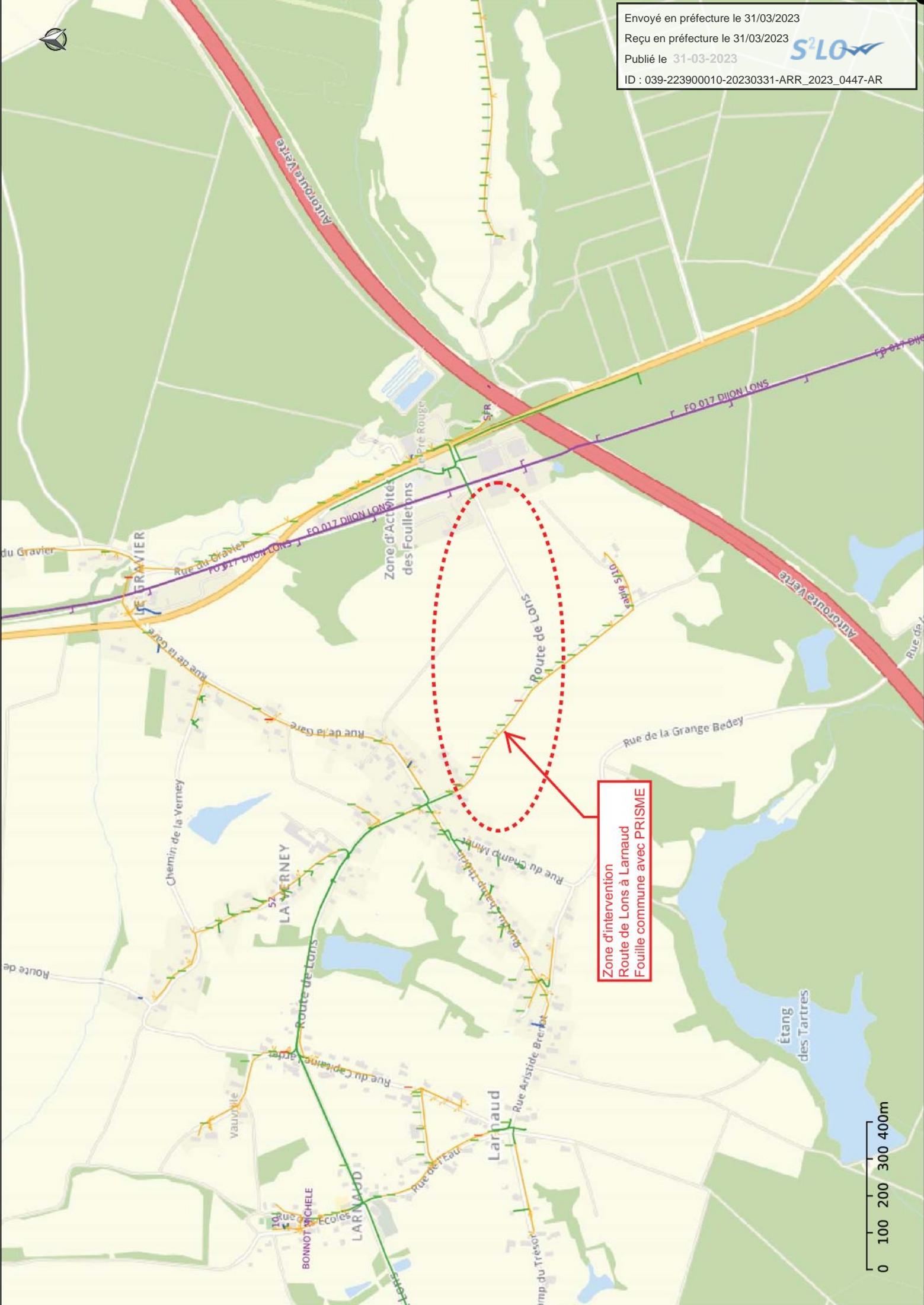
Nom	Adresse
-----	---------

Conseil Départemental du Jura	
--------------------------------------	--

17 RUE ROUGET DE LISLE	
------------------------	--

BP	
----	--

39039 LONS LE SAUNIER	1
-----------------------	---



Zone d'intervention
Route de Lons à Larnaud
Fouille commune avec PRISME

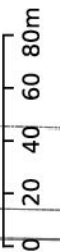




Se référer au plans fournis par PRISME pour plus de détails

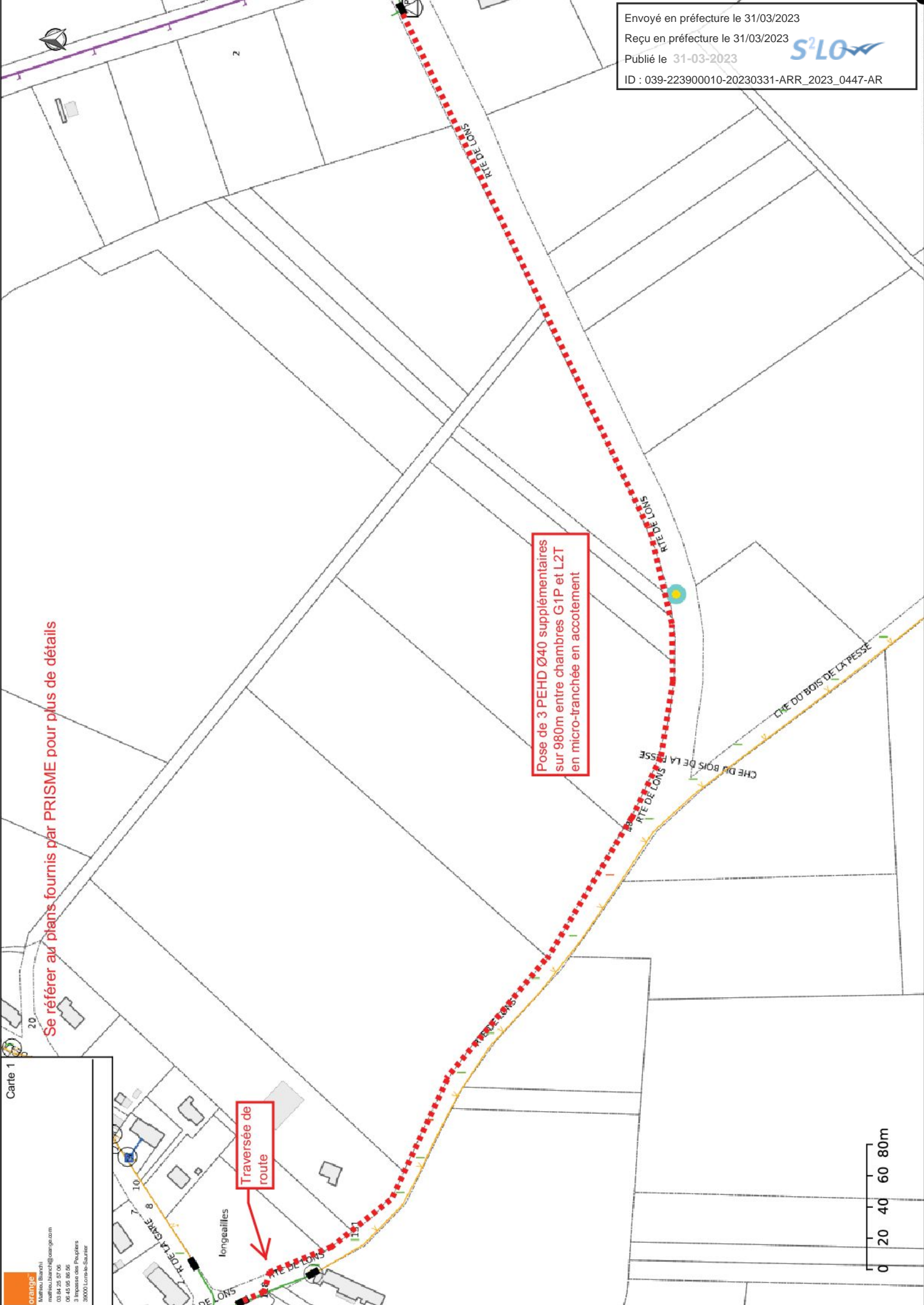
Pose de 3 PEHD Ø40 supplémentaires
sur 980m entre chambres G1P et L2T
en micro-tranchée en accotement

Traversée de
route



Carte 1

orange
Matthieu Bouché
matthieu.bouché@orange.com
03 84 25 57 00
94 45 55 88 06
www.orange.fr
38000 Courchevel-Sud



WESBAY (PAYS) 1 km - 8,170000 - 46° 16' 00" 00"