

ARRÊTÉ N° ARR_2023_0452_PV_RD437_SAINTE-LAURENT EN GRANDVAUX
Portant permission de voirie sur une Route Départementale
(opérateur de télécommunications)

Service : PPR - ROUTES - SDEE - ARD SAINT-CLAUDE

LE PRÉSIDENT DU CONSEIL DÉPARTEMENTAL

- VU** La demande en date du 28 mars 2023 par laquelle Monsieur Thomas LABBE, représentant la Société ORANGE CIRCET RCC X0, domiciliée 213 rue Pierre Marti BP à ETUPES, sollicite l'autorisation d'exécuter des travaux d'implantation de 3 poteaux télécom sur réseau existant avec raccordement aux nouveaux poteaux, dans l'emprise de la Route Départementale n° 437, Impasse des Gayolles, 39150 SAINT-LAURENT EN GRANDVAUX ;
- VU** Le code général des collectivités territoriales et notamment les articles L3221-4 et L3221-5 ;
- VU** Le code de la voirie routière et notamment les articles L113-2 à L113-7 ;
- VU** Le code des postes et télécommunications et notamment les articles L45-9, L47 et R20-45 à R20-54 ;
- VU** Le code général des propriétés des personnes publiques et notamment les articles L2121-1 à L2122-5 ;
- VU** Le règlement de voirie départementale approuvé le 28 mai 2010 ;
- VU** l'arrêté en vigueur de délégation permanente de signature consentie à M. le Chef de l'Agence Routière Départementale de Saint-Claude ;

ARRÊTE

ARTICLE 1 AUTORISATION

Le bénéficiaire désigné dans la demande susvisée est autorisé à installer et à maintenir des infrastructures de télécommunications sur le domaine public routier hors agglomération, RD 437 - commune de SAINT-LAURENT EN GRANDVAUX, à charge pour lui de se conformer aux dispositions du présent arrêté.

Ces infrastructures comprennent :
- 3 poteaux télécom

Le présent titre ne confère pas à son bénéficiaire le droit réel prévu aux articles L1311-5 à L1311-8 du code général des collectivités territoriales.

En cas d'installation susceptible de partage, le bénéficiaire a l'obligation d'avertir le service gestionnaire (Agence Routière Départementale de Saint-Claude) de l'implantation d'un nouveau câble par un tiers occupant.

ARTICLE 2 PRESCRIPTIONS TECHNIQUES

Les dispositions de l'article 39 du règlement de voirie susvisé sont applicables sous réserves des prescriptions particulières fixées par le présent arrêté.

Implantation et ouverture du chantier

Le bénéficiaire préviendra le service gestionnaire de la voirie de la date du commencement des travaux. Les ouvrages à réaliser seront implantés en sa présence.

Implantation de 3 poteaux sous accotement au PR 28+0079.

Mode opératoire

- IMPLANTATION DE POTEAUX

Hors agglomération :

Les supports seront implantés à une distance minimum de 4 mètres (zone de sécurité) du bord de chaussée, ou à défaut sur la limite du domaine public.

Dans tous les cas, et pour des raisons de sécurité, l'implantation ne pourra s'opérer à moins de 2 mètres (zone de récupération) de la chaussée.

Le bénéficiaire prendra toutes dispositions utiles afin de ne pas endommager le domaine public départemental lors des travaux d'exécution. Toutes dégradations du domaine public seront réparées à l'identique, au frais du pétitionnaire.

L'implantation des supports aériens devra être conforme au dossier technique joint à la demande. Pour les surplombs de chaussées, la hauteur minimale de câbles (flèche d'été) ne pourra être inférieure à 5 mètres. Tous les abords du chantier seront remis en état. Tous les équipements annexes à la route (panneaux, clôtures, signalisation verticale) devront être réinstallés.

Dépôt de matériaux et de matériel

Les matériaux et matériels nécessaires aux travaux autorisés pourront être mis en dépôt sur l'accotement de la RD 437 avec l'accord du service gestionnaire.

Remise en état

A la fin du chantier, les lieux seront remis en état et tous les déchets (y compris les déblais excédentaires) produits par les travaux seront évacués vers une filière de traitement appropriée.

ARTICLE 3 SÉCURITÉ ET SIGNALISATION DU CHANTIER

L'entreprise chargée des travaux devra signaler le chantier conformément à la réglementation et aux recommandations en vigueur, et notamment le guide « Manuel de chef de chantier – signalisation temporaire ».

Si l'exécution des travaux nécessite un arrêté réglementant la circulation, il devra l'obtenir avant leur début auprès de l'autorité de police compétente.

ARTICLE 4 DURÉE DES TRAVAUX ET RÉCOLEMENT

La durée des travaux autorisés par le présent arrêté ne devra pas excéder **2 mois à réception du présent arrêté**. Le bénéficiaire devra prévenir au moins huit jours à l'avance le service gestionnaire de la date prévue pour la fin des travaux afin qu'il puisse contrôler leur conformité au projet autorisé.

Les réseaux implantés devront faire l'objet d'une remise de plans de récolement faisant apparaître les canalisations et les ouvrages principaux réalisés sur la voie publique, dans le délai de trois mois à compter de la réception des travaux.

ARTICLE 5 RESPONSABILITÉ DU BÉNÉFICIAIRE – GARANTIE

La présente autorisation est délivrée à titre personnel et elle ne peut être cédée sans l'accord du Département. Son bénéficiaire est responsable vis-à-vis de ce dernier et vis à vis des tiers des dommages de toute nature qui pourraient résulter des travaux ou de l'exploitation de ses ouvrages.

Pendant la durée de l'autorisation d'occupation du domaine, son bénéficiaire devra assurer l'entretien des ouvrages dont il est propriétaire à charge pour lui de solliciter l'autorisation de réaliser les travaux correspondants. En ce qui concerne le remblaiement des tranchées et la réfection de la chaussée et des dépendances domaniales, le délai de garantie est fixé à un an à compter du récolement des travaux.

Dans le cas où les prescriptions de l'autorisation ne seraient pas respectées, le service gestionnaire adressera une mise en demeure au bénéficiaire pour y remédier dans un délai déterminé. Si celle-ci est restée sans effet au terme du délai, le service gestionnaire pourra exécuter d'office et aux frais du bénéficiaire, les travaux nécessaires.

Les droits des tiers sont et demeurent expressément réservés.

ARTICLE 6 REDEVANCE

Le bénéficiaire de la présente autorisation est soumis à une redevance annuelle en ce qui concerne l'occupation du domaine public. Son montant est calculé selon le barème en vigueur.

Elles devront figurer dans la déclaration annuelle d'occupation du domaine public routier faisant état du patrimoine de l'occupant au 31 décembre et qui sera transmise au Département du Jura au plus tard le 1^{er} juin.

ARTICLE 7 VALIDITÉ DE L'AUTORISATION

La présente autorisation est délivrée à titre précaire et révoquant, et elle ne confère aucun droit réel à son bénéficiaire. Elle peut être retirée à tout moment, sans indemnités, pour des motifs liés à l'intérêt du domaine public.

Elle est consentie pour une durée de **quinze ans** à compter de sa notification, en ce qui concerne l'occupation du domaine public.

En cas de révocation de l'autorisation ou en cas de non renouvellement au terme de sa validité, le bénéficiaire sera tenu si les circonstances l'exigent, de remettre les lieux dans leur état primitif dans le délai d'un mois à compter de la révocation ou du terme de l'autorisation. Passé ce délai, en cas d'inexécution, procès-verbal sera dressé à son encontre, et la remise en état des lieux sera exécutée d'office aux frais du bénéficiaire de la présente autorisation..

Le Département peut décider de ne pas imposer pas de remise en état des lieux. Dans cette hypothèse, les ouvrages situés sur le domaine public deviendront sa propriété et il se substituera de plein droit au bénéficiaire, y compris pour percevoir les éventuelles rémunérations versées par d'autres opérateurs au bénéficiaire par voie conventionnelle.

Le Département se réserve également le droit de faire déplacer les ouvrages implantés sur le domaine public aux frais de leur bénéficiaire, dès lors que ce déplacement est justifié par des travaux d'aménagement du domaine.

ARTICLE 8 RECOURS

Le bénéficiaire est informé qu'il dispose d'un droit d'accès et de rectification des informations le concernant qu'il peut exercer auprès de l'Agence Routière Départementale de Saint-Claude, à l'adresse suivante : Z I du Plan d'Acier – 1 rue des Frères Lumière – 39200 SAINT-CLAUDE.

Le présent arrêté peut faire l'objet d'un recours contentieux devant le tribunal administratif de Besançon, dans un délai de deux mois à compter de sa notification.

Diffusion :


Le bénéficiaire pour attribution

Son représentant pour information

La commune de SAINT-LAURENT EN GRANDVAUX
pour information

L'ARD SAINT-CLAUDE pour classement

Signature de l'arrêté





Demande de permission de voirie

Envoyé en préfecture le 03/04/2023

Reçu en préfecture le 03/04/2023

Publié le 03-04-2023

ID : 039-223900010-20230403-ARR_2023_0452-AR

(Décret no 2005-1676 du 27 décembre 2005)

Article R 20-47 du code des P.C.E.



Date : 28/03/2023	Instructeur
Contact : LABBE Thomas Téléphone : Portable : 0663266235 Thomas.labbe@circet.fr N° de dossier : 996786/DOL200677/2207682	Mairie de Saint Laurent en Grandvaux PL PASTEUR 39150 ST LAURENT EN GRANDVAUX

Demandeur	Gestionnaire de voirie
CIRCET RCC X0 213 RUE PIERRE MARTI BP ETUPES	Mairie de Saint Laurent en Grandvaux PL PASTEUR 39150 ST LAURENT EN GRANDVAUX

Niveau d'urgence
Raccordement client : Non

Localisation des Travaux
39150 ST LAURENT EN GRANDVAUX - CHE ANCIEN CHALET.

Description des travaux à réaliser						
Type des travaux	Evaluation en longueur et en nombre			Evaluation du patrimoine		
	Unité	Pose	Dépose	Unité	Pose	Dépose
Canalisation	m. de conduite			m. d'alvéole		
Câble Enterré	m. de conduite			m. de câble		
Artère aérienne sur potelet	m. d'artère aérienne			m. d'artère		
Artère aérienne sur appui EDF	m. d'artère aérienne			m. d'artère		
Artère aérienne sur appui Orange	m. d'artère aérienne			m. d'artère		
Armoire de S.R.	unité			m ²		
Borne pavillonnaire	unité			m ²		
Cabine téléphonique	unité			m ²		
Poteau	unité	3				
Antenne > 12 m	unité			m ²		
Pylône > 12 m	unité			m ²		
Chambre souterraine	unité					
Câble de branchement	m. d'artère aérienne			m. d'artère		
Canalisation autoroute	m. de conduite			m. d'alvéole		
Câble Enterré autoroute	m. de conduite			m. de câble		
Nature des travaux : Travaux sur réseau						
Commentaires : PLANTATION DE 3 POTEAUX TELECOM						
Echéancier : Date prévue pour le début des travaux : Durée prévisible des travaux : 0.0 Jour(s) Durée : Permission de voirie accordée jusqu'au : 03/12/2033						

 Liberté • Égalité • Fraternité RÉPUBLIQUE FRANÇAISE Ministère chargé des transports	Demande de permission ou d'autorisation de voirie, de permis de stationnement, ou d'autorisation d'entreprendre des travaux Code de voirie routière L113-2 ; L115-1 à L116-8 ; L123-8 ; L131-1 à L131-7 ; L141-10 et L141-11 Code général des collectivités territoriales L2213-6 ; L2215-4 et L2215-5 Gestionnaires des réseaux routiers	 N° 14023*01
---	--	--

Le demandeurParticulier service public maître d'oeuvre ou conducteur d'opération entreprise

Nom : Prénom :

Dénomination : Orange CIRCET RCC X0 Représenté par : LABBE Thomas

Adresse Numéro : 213 Extension : Nom de la voie : RUE PIERRE MARTI BP

Code postal Localité : ETUPES Pays : France

Téléphone 0663266235

Indiquez l'indicatif pour le pays étranger : _ _ _

Courriel : Thomas.labbe@circet.fr

Si le bénéficiaire est différent du demandeur

Nom : Prénom :

Adresse Numéro : Extension : Nom de la voie :

Code postal Localité : Pays :

Téléphone

Indiquez l'indicatif pour le pays étranger :

Courriel : @

Localisation du site concerné par la demande

Voie concernée : Autoroute n° Route nationale n° Route départementale n° D437 Voie communale n°

Hors agglomération En agglomération Point de Repère (PR) routier d'origine d'application : + Point de Repère (PR) routier de fin d'application : +

Adresse Numéro : Extension : Nom de la voie : CHE ANCIEN CHALET.

Code postal 39150 Localité : ST LAURENT EN GRANDVAUX -

Document d'urbanisme antérieur (déclaration de travaux ou permis de construire) :

Référence cadastrale : Section(s) : Parcelle(s) : Lieu-dit :

Nature et date des travauxPose de compteur / branchement aux réseaux ⁽¹⁾

	Pose de clôtures	Pose de portail (portillon)	Plantations
À l'alignement	oui <input type="checkbox"/> non <input type="checkbox"/>	oui <input type="checkbox"/> non <input type="checkbox"/>	oui <input type="checkbox"/> non <input type="checkbox"/>
En retrait de l'alignement	__ __ __ mètres	__ __ __ mètres	__ __ __ mètres

Dépôt ou Stationnement ⁽²⁾ Saillie ou Surplomb ⁽²⁾ Aménagement d'accès ⁽²⁾ Ouvrages divers ⁽¹⁾Station service Renouvellement Création Autres

Date prévue de début d'application Durée d'application (en jours calendaires) : 0.0 Jour(s)

Nota : Pour connaître la délimitation du domaine public routier au droit d'une propriété riveraine, il faut déposer, auprès du gestionnaire de la route concernée et selon les modalités qu'il aura fixées, en complément, une demande d'alignement individuel.⁽¹⁾ Compléter le cadre ouvrages divers ⁽²⁾ compléter le cadre correspondant

Dépôt ou stationnement (2)

Demande initiale Prolongation référence du permis de stationnement :
 Nature du dépôt { Matériaux Benne Grue Etalage
 ou { Echafaudage Mobilier urbain Terrasses de café Vente le long de la voie ou sur aire de service
 stationnement { Autres (à préciser) :

Saillie ou surplomb (2)

Largeur : de la voie ___ ___ mètres de la saillie ___ ___ mètres
 des trottoirs ___ ___ mètres Hauteur sous saillie ___ ___ mètres

Aménagement d'accès (2)

Avec franchissement de fossé : Diamètre du tuyau ___ ___ millimètre Longueur ___ ___ mètres
 Distance par rapport à l'axe de la chaussée ___ ___ mètres Nature du tuyau :
 Sans franchissement de fossé Largeur de l'aménagement ___ ___ mètres

Ouvrages divers (1)

Travaux sur ouvrages existants Installation nouvelle
 Réseaux aériens ou souterrains ou branchement :
 Eau potable Eaux pluviales GDF Opérateurs réseaux
 Eaux usées EDF Autres (à préciser) :
 Sous voirie : Tranchée longitudinale ___ mètres ___ mètres
 Tranchée transversale ___ mètres ___ mètres
 Fôçage ___ mètres ___ mètres
 Aménagement de surface ou équipements :
 Stationnement Arrêt bus Passage supérieur ou inférieur Équipements de la route
 Autres (à préciser) :

Pièces jointes à la demande

Afin de permettre et de faciliter la compréhension et l'instruction du dossier, la demande d'autorisation est accompagnée des pièces suivantes détaillées par nature de travaux.

1 - Pour toute demande

Plan de situation 1/10 000 ou 1/20 000^{ème} Plan de localisation précis 1/1 000 ou 1/ 2 000^{ème} (3) Photos

2 - Pièces complémentaires par nature de demande

2a - Clôtures/portails/Plantations/Dépôt ou stationnement/surplomb

Coupes longitudinales et transversales indiquant l'emprise occupée du domaine public 1/50^{ème}

2b - Aménagement d'accès/ouvrages divers portant atteinte au patrimoine

Plan des ouvrages projetés 1/200 ou 1/500^{ème} Cahiers des coupes techniques de tranchées 1/50^{ème}

Plan de détails de franchissement des points singuliers 1/50^{ème}

2c - Station service : Plan d'implantation des pistes avec signalisation de police 1/200 ou 1/500^{ème}

J'atteste de l'exactitude des informations fournies

Fait à : ETUPES Le : 28/03/2023

Nom : Prénom : LABBE Thomas Qualité : Chargé d'affaires

(3) Extrait cadastral ou équivalent



Votre correspondant : LABBE Thomas
Téléphone :
Portable : 0663266235
Thomas.labbe@circet.fr
N° référence : 996786/DOL200677/2207682

Mairie de Saint Laurent en Grandvaux
PL PASTEUR

39150 ST LAURENT EN GRANDVAUX

Le 28/03/2023

Objet : demande de permission de voirie :
Dossier : 996786
Gestionnaire de voirie : Mairie de Saint Laurent en Grandvaux

Madame

Je vous prie de trouver ci-jointe la demande de permission de voirie, concernant l'occupation d'ouvrage en domaine public routier suivant :
39150 ST LAURENT EN GRANDVAUX - CHE ANCIEN CHALET.

Je me permets d'attirer votre attention sur le fait que la réalisation de ces installations de télécommunications contribue à l'amélioration de la desserte téléphonique et à la satisfaction de nos clients.

En l'absence de réponse de votre part, les travaux ne pourront pas débiter, aussi je vous remercie de bien vouloir m'adresser votre accord en me retournant l'imprimé de réponse ci-joint ou par tout autre moyen en précisant le numéro de référence de la demande, à l'adresse suivante :

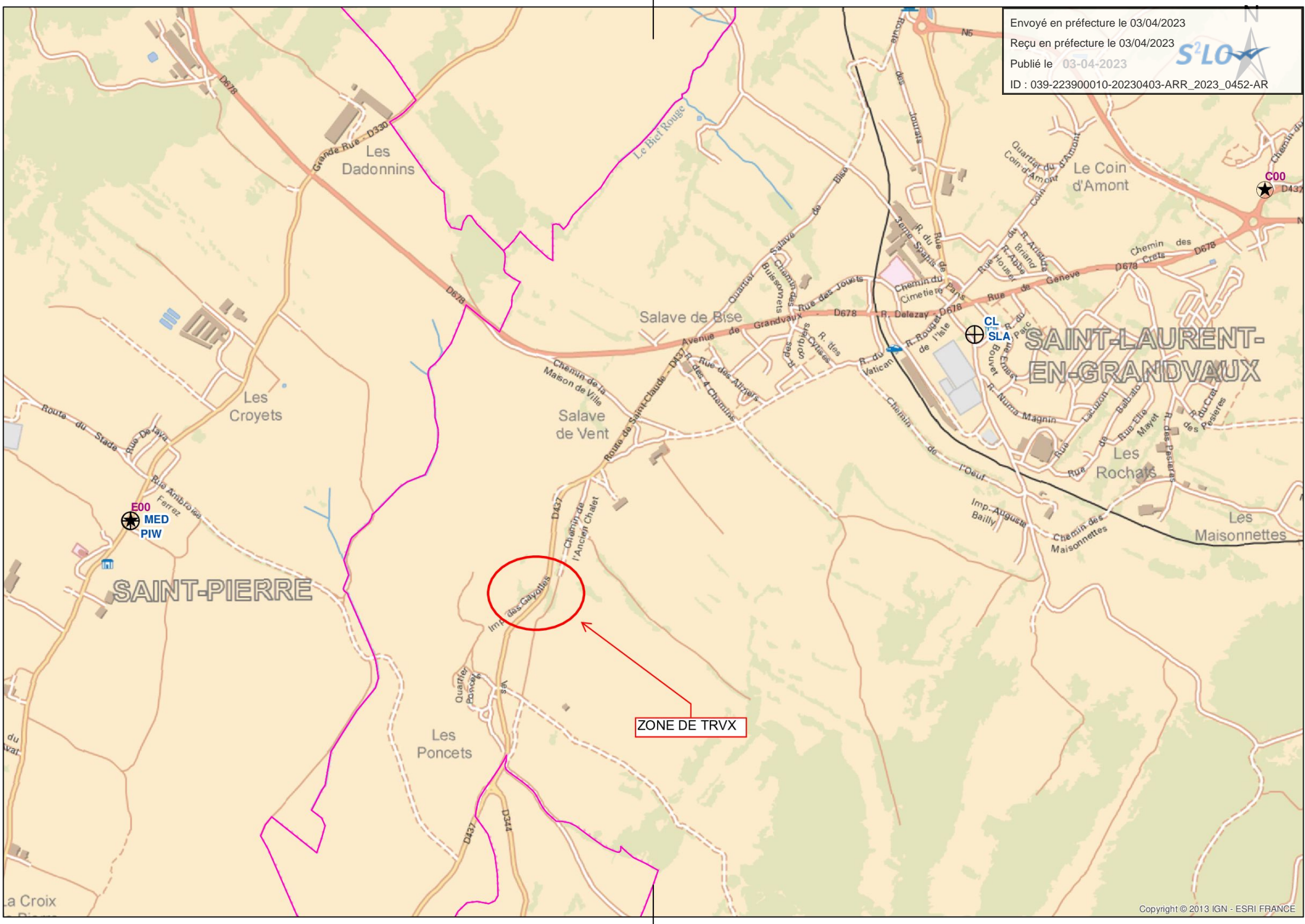
CIRCET RCC X0
213 RUE PIERRE MARTI
BP
ETUPES

Je me tiens à votre entière disposition pour répondre à toutes vos interrogations concernant ce projet.

Je vous prie d'agréer, Madame , l'assurance de ma considération distinguée.

P.J. : le dossier technique

Envoyé en préfecture le 03/04/2023
Reçu en préfecture le 03/04/2023
Publié le 03-04-2023
ID : 039-223900010-20230403-ARR_2023_0452-AR

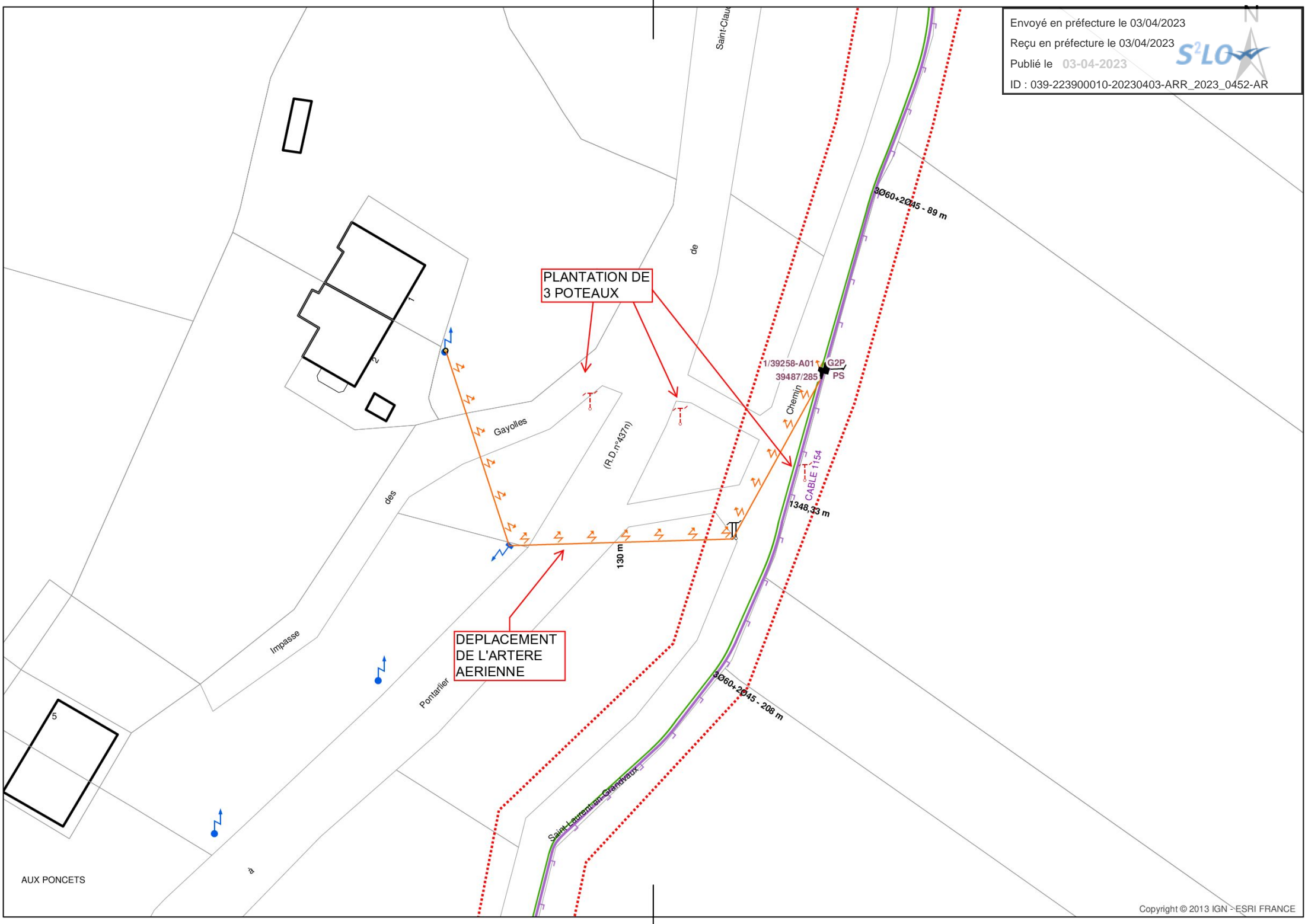


Envoyé en préfecture le 03/04/2023

Reçu en préfecture le 03/04/2023

Publié le 03-04-2023

ID : 039-223900010-20230403-ARR_2023_0452-AR



PLANTATION DE
3 POTEAUX

DEPLACEMENT
DE L'ARTERE
AERIENNE

1/39258-A01
39487/285
G2P
PS

Chemin
CABLE T154
1348,33 m

3060+2045 - 89 m

3060+2045 - 208 m

AUX PONCETS

Réponse à une demande de permission de voirie

Décret no 2005-1676 du 27 décembre 2005 - Arrêté du 26 mars 2007 - Article R 20-47 du code des P.C.E.

N° de dossier : 996786/DOL200677/2207682
Date : 28/03/2023
Contact : LABBE Thomas

CIRCET RCC X0
213 RUE PIERRE MARTI
BP
ETUPES

Réponse du gestionnaire de voirie instructeur

Mairie de Saint Laurent en Grandvaux
PL PASTEUR

39150 ST LAURENT EN GRANDVAUX

Permission accordée :
Date et signature : (Nom et qualité)

(Et selon les dispositions en vigueur localement, par
arrêté N° du)

Niveau d'urgence

Raccordement client : Non

Localisation des Travaux

39150 ST LAURENT EN GRANDVAUX - CHE ANCIEN CHALET.

Type des travaux	Evaluation en longueur et en nombre			Evaluation du patrimoine		
	Unité	Pose	Dépose	Unité	Pose	Dépose
Canalisation	m. de conduite			m. d'alvéole		
Câble Enterré	m. de conduite			m. de câble		
Artère aérienne sur potelet	m. d'artère aérienne			m. d'artère		
Artère aérienne sur appui EDF	m. d'artère aérienne			m. d'artère		
Artère aérienne sur appui F.T.	m. d'artère aérienne			m. d'artère		
Armoire de S.R.	unité			m ²		
Borne pavillonnaire	unité			m ²		
Cabine téléphonique	unité			m ²		
Poteau	unité	3				
Antenne > 12 m	unité			m ²		
Pylône > 12 m	unité			m ²		
Chambre souterraine	unité					
Câble de branchement	m. d'artère aérienne			m. d'artère		
Canalisation autoroute	m. de conduite			m. d'alvéole		
Câble Enterré autoroute	m. de conduite			m. de câble		

Nature des travaux : Travaux sur réseau

Commentaires : PLANTATION DE 3 POTEAUX TELECOM

Echéancier :

Date prévue pour le début des travaux :

Durée prévisible des travaux : 0.0 Jour(s)

Durée : Permission de voirie accordée jusqu'au 03/12/2033