

ARRÊTÉ N° ARR_2023_0544_PV4_RD17_LES CHALESMES
Portant permission de voirie sur une Route Départementale
(fibre très haut débit - phase 2)

Service : PPR - ROUTES - SDEE - ARD CHAMPAGNOLE

LE PRÉSIDENT DU CONSEIL DÉPARTEMENTAL

- VU La demande en date du 18 avril 2023 par laquelle la Société PCE SERVICES domiciliée rue de la maladière, 42120 PARIGNY, représentant **la Société ALTITUDE FIBRE 39** domiciliée 13 rue Louis Rousseau 39000 LONS LE SAUNIER, sollicite l'autorisation d'exécuter des travaux de déploiement de la fibre optique et de pose d'une chambre L2T dans l'emprise de la Route Départementale n° 17, commune de LES CHALESMES 39150 ;
- VU Le code général des collectivités territoriales et notamment les articles L3221-4 et L3221-5 ;
- VU Le code de la voirie routière et notamment les articles L113-2 à L113-7 ;
- VU Le code des postes et télécommunications et notamment les articles L45-9, L47 et R20-45 à R20-54 ;
- VU Le code général des propriétés des personnes publiques et notamment les articles L2121-1 à L2122-5 ;
- VU Le règlement de voirie départementale approuvé le 28 mai 2010 ;
- VU Le contrat de délégation de service public passé par le Département du Jura avec la société **ALTITUDE INFRA** le 4 février 2021 pour le financement, la conception, la construction et l'exploitation d'un réseau de communications électroniques à très haut débit ;
- VU l'arrêté en vigueur de délégation permanente de signature consentie à M. le Chef de l'Agence Routière Départementale de CHAMPAGNOLE ;
- VU l'état des lieux ;

ARRÊTE

ARTICLE 1 AUTORISATION

La société ALTITUDE INFRA est autorisée à installer et à maintenir des infrastructures de télécommunications sur le domaine public routier, RD 17 - commune de LES CHALESMES, à charge pour elle de se conformer aux dispositions du présent arrêté.

Le présent titre ne confère pas à son bénéficiaire le droit réel prévu aux articles L1311-5 à L1311-8 du code général des collectivités territoriales.

En cas d'installation susceptible de partage, le bénéficiaire à l'obligation d'avertir le service gestionnaire (Agence Routière Départementale de CHAMPAGNOLE) de l'implantation d'un nouveau câble par un tiers occupant.

ARTICLE 2 PRESCRIPTIONS TECHNIQUES

Les dispositions de l'article 39 du règlement de voirie susvisé sont applicables sous réserves des prescriptions particulières fixées par le présent arrêté.

Implantation et ouverture du chantier

Le bénéficiaire préviendra le service gestionnaire de la voirie de la date du commencement des travaux. Les ouvrages à réaliser seront implantés en sa présence.

La tranchée longitudinale sera implantée sous trottoirs de la RD 17 du PR 11+0085 au PR 11+0100.

Mode opératoire

- TRANCHÉE SOUS TROTTOIRS

Tranchée ouverte sous trottoirs - réseau secondaire:

- Sciage soigné du trottoir à la scie diamantée, ouverture de la fouille.
- Extraction, évacuation des matériaux en décharge.
- Pose du réseau, enrobage de celui-ci en sable, sur une épaisseur de 20 cm.
- Installation d'un grillage avertisseur, à 10 cm au-dessus de la génératrice supérieure.
- Le remblayage sera réalisé conformément au schéma joint (réseau secondaire sous trottoirs).
- Réfection du trottoir à l'identique.

Réfection définitive :

- Elle sera constituée d'une couche d'accrochage puis d'un B.B.S.G 0/10, non calcaire.
- Fermeture des joints à l'émulsion de bitume.

- CONTROLES DE COMPACITÉ

Les objectifs de densification et la fréquence des contrôles sont fixés par l'annexe 7 du règlement de voirie susvisé.

Dépôt de matériaux et de matériel

Les matériaux et matériels nécessaire aux travaux autorisés pourront être mis en dépôt sur l'accotement avec l'accord du service gestionnaire.

Remise en état

A la fin du chantier, les lieux seront remis en état et tous les déchets (y compris les déblais excédentaires) produits par les travaux seront évacués vers une filière de traitement appropriée.

ARTICLE 3 SÉCURITÉ ET SIGNALISATION DU CHANTIER

L'entreprise chargée des travaux devra signaler le chantier conformément à la réglementation et aux recommandations en vigueur, et notamment le guide « Manuel de chef de chantier – signalisation temporaire ».

Si l'exécution des travaux nécessite un arrêté réglementant la circulation, il devra l'obtenir avant leur début auprès de l'autorité de police compétente.

ARTICLE 4 PRÉVENTION DES RISQUES LIÉS À L'AMIANTE ET AUX HAP

En cas de démolition partielle ou totale de la chaussée, le bénéficiaire est tenu d'**effectuer au préalable** et à ses frais un diagnostic sur la présence éventuelle d'amiante ou de HAP. Si celle-ci est avérée, les mesures préventives et le traitement des matériaux produits par le chantier seront pris en charge par le bénéficiaire.

ARTICLE 5 DURÉE DES TRAVAUX ET RÉCOLEMENT

La durée des travaux autorisés par le présent arrêté ne devra pas excéder 90 jours. Le bénéficiaire devra prévenir au moins huit jours à l'avance le service gestionnaire de la date prévue pour la fin des travaux afin qu'il puisse contrôler leur conformité au projet autorisé.

Les réseaux implantés devront faire l'objet d'une remise de plans de récolement faisant apparaître les canalisations et les ouvrages principaux réalisés sur la voie publique, dans le délai de trois mois à compter de la réception des travaux.

ARTICLE 6 RESPONSABILITÉ DU BÉNÉFICIAIRE – GARANTIE

La présente autorisation est délivrée à titre personnel et elle ne peut être cédée sans l'accord du Département. Son bénéficiaire est responsable vis-à-vis de ce dernier et vis-à-vis des tiers des dommages de toute nature qui pourraient résulter des travaux ou de l'exploitation de ses ouvrages.

Pendant la durée de l'autorisation d'occupation du domaine, son bénéficiaire devra assurer l'entretien des ouvrages dont il est propriétaire à charge pour lui de solliciter l'autorisation de réaliser les travaux correspondants. En ce qui concerne le remblaiement des tranchées et la réfection de la chaussée et des dépendances domaniales, le délai de garantie est fixé à un an à compter du récolement des travaux.

Dans le cas où les prescriptions de l'autorisation ne seraient pas respectées, le service gestionnaire adressera une mise en demeure au bénéficiaire pour y remédier dans un délai déterminé. Si celle-ci est restée sans effet au terme du délai, le service gestionnaire pourra exécuter d'office et aux frais du bénéficiaire, les travaux nécessaires.

Les droits des tiers sont et demeurent expressément réservés.

ARTICLE 7 REDEVANCE

Le bénéficiaire de la présente autorisation est soumis à une redevance annuelle en ce qui concerne l'occupation du domaine public. Son montant est calculé selon le barème en vigueur.

Elles devront figurer dans la déclaration annuelle d'occupation du domaine public routier faisant état du patrimoine de l'occupant au 31 décembre et qui sera transmise au Département du Jura au plus tard le 1^{er} juin.

ARTICLE 8 VALIDITÉ DE L'AUTORISATION

La présente autorisation est délivrée à titre précaire et révocable, et elle ne confère aucun droit réel à son bénéficiaire. Elle peut être retirée à tout moment, sans indemnités, pour des motifs liés à l'intérêt du domaine public.

Elle est consentie pour une durée de **quinze ans** à compter de sa notification, en ce qui concerne l'occupation du domaine public. En tout état de cause, elle prendra fin à la date de fin du contrat de délégation du service public.

En cas de révocation de l'autorisation ou en cas de non renouvellement au terme de sa validité, le bénéficiaire sera tenu si les circonstances l'exigent, de remettre les lieux dans leur état primitif dans le délai d'un mois à compter de la révocation ou du terme de l'autorisation. Passé ce délai, en cas d'inexécution, procès-verbal sera dressé à son encontre, et la remise en état des lieux sera exécutée d'office aux frais du bénéficiaire de la présente autorisation..

Le Département peut décider de ne pas imposer pas de remise en état des lieux. Dans cette hypothèse, il se substituera de plein droit au bénéficiaire, y compris pour percevoir les éventuelles rémunérations versées par d'autres opérateurs au bénéficiaire par voie conventionnelle.

Le Département se réserve également le droit de faire déplacer les ouvrages implantés sur le domaine public aux frais de leur bénéficiaire, dès lors que ce déplacement est justifié par des travaux d'aménagement du domaine.

ARTICLE 9 RECOURS

Le bénéficiaire est informé qu'il dispose d'un droit d'accès et de rectification des informations le concernant qu'il peut exercer auprès de l'Agence Routière Départementale de Champagnole, à l'adresse suivante : 22 rue Gédéon David – BP 28 – 39300 CHAMPAGNOLE cedex.

Le présent arrêté peut faire l'objet d'un recours contentieux devant le tribunal administratif de Besançon, dans un délai de deux mois à compter de sa notification.

Diffusion :

Le bénéficiaire pour attribution
Son représentant pour information
La commune de LES CHALESMES pour information
L'ARD de Champagnole pour classement

Signature de l'arrêté



Demande de permission ou d'autorisation de voirie de stationnement, ou d'autorisation d'entreprendre

Code de la voirie routière L113-2 ; L115-1 à L116-8 ; L123-8 ; L131-1 à L131-7 ; L141-10 et L141-11
Code général des collectivités territoriales L2213-6 ; L2215-4 et L2215-5

Gestionnaires des réseaux routiers

Envoyé en préfecture le 26/04/2023

Reçu en préfecture le 26/04/2023

Publié le 23/04/2023

ID : 039-223900010-20230425-ARR_2023_0544-AR



N° 14023*01

Le demandeur

Particulier service public maître d'oeuvre ou conducteur d'opération entreprise

Nom : PASTRE Prénom : ALIZEE
Dénomination : PCE SERVICES Représenté par :
Adresse Numéro : Extension : Nom de la voie : RUE DE LA MALADIERE
Code postal 4 2 1 2 0 Localité : PARIGNY Pays : FRANCE
Téléphone 0 4 8 1 1 7 0 6 6 5 Indiquez l'indicatif pour le pays étranger :
Courriel : alizee.pastre @ pceservices.fr

Si le bénéficiaire est différent du demandeur

Nom : ALTITUDE FIBRE 39 Prénom :
Adresse Numéro : 13 Extension : Nom de la voie : RUE LOUIS ROUSSEAU-RESIDENCE ODYSEE
Code postal 3 9 0 0 0 Localité : LONS LE SAUNIER Pays : France
Téléphone Indiquez l'indicatif pour le pays étranger :
Courriel : @

Localisation du site concerné par la demande

Voie concernée : Autoroute n° Route nationale n° Route départementale n° D17 Voie communale n°
Hors agglomération En agglomération
Point de Repère (PR) routier d'origine d'application : + Point de Repère (PR) routier de fin d'application : +
Adresse Numéro : Extension : Nom de la voie : RUE DE LA COMMUNALE
Code postal 3 9 1 5 0 Localité : LES CHALESMES
Document d'urbanisme antérieur (déclaration de travaux ou permis de construire) :
Référence cadastrale : Section(s) : Parcelle(s) : Lieu-dit :

Nature et date des travaux

Pose de compteur / branchement aux réseaux ⁽¹⁾

	Pose de clôtures	Pose de portail (portillon)	Plantations
À l'alignement	oui <input type="checkbox"/> non <input type="checkbox"/>	oui <input type="checkbox"/> non <input type="checkbox"/>	oui <input type="checkbox"/> non <input type="checkbox"/>
En retrait de l'alignement	mètres	mètres	mètres

Dépôt ou Stationnement ⁽²⁾ Saillie ou Surplomb ⁽²⁾ Aménagement d'accès ⁽²⁾ Ouvrages divers ⁽¹⁾

Station service Renouvellement Création

Autres CREATION GENIE CIVIL (FIBRE OPTIQUE) 39-175-295

Date prévue de début d'application 0 2 0 5 2 0 2 3 Durée d'application (en jours calendaires) : 0 9 0

Nota : Pour connaître la délimitation du domaine public routier au droit d'une propriété riveraine, il faut déposer, auprès du gestionnaire de la route concernée et selon les modalités qu'il aura fixées, en complément, une demande d'alignement individuel.

⁽¹⁾ Compléter le cadre ouvrages divers ⁽²⁾ compléter le cadre correspondant

Dépôt ou stationnement ⁽²⁾

Demande initiale Prolongation référence du permis de stationnement :

Nature du dépôt ou stationnement { Matériaux Benne Grue Etalage
 Echafaudage Mobilier urbain Terrasses de café Vente le long de la voie ou sur aire de service
 Autres (à préciser) :

Saillie ou surplomb ⁽²⁾

Largeur : de la voie mètres de la saillie mètres
 des trottoirs mètres Hauteur sous saillie mètres

Aménagement d'accès ⁽²⁾

Avec franchissement de fossé : Diamètre du tuyau millimètre Longueur mètres
 Distance par rapport à l'axe de la chaussée mètres Nature du tuyau : FOURREAUX : XX PVC - 56/60
 Sans franchissement de fossé Largeur de l'aménagement mètres

Ouvrages divers ⁽¹⁾

Travaux sur ouvrages existants Installation nouvelle

Réseaux aériens ou souterrains ou branchement :

Eau potable Eaux pluviales GDF Opérateurs réseaux
 Eaux usées EDF Autres (à préciser) : REHAUSSE - REPARATION - POSE D'ARMOIRE SRO -
 CREATION GENIE CIVIL (FIBRE OPTIQUE)

Sous voirie **Sous accotement ou trottoirs**

Tranchée longitudinale mètres mètres
 Tranchée transversale mètres mètres
 Fonçage mètres mètres

Aménagement de surface ou équipements :

Stationnement Arrêt bus Passage supérieur ou inférieur Équipements de la route
 Autres (à préciser) : CREATION GENIE CIVIL

Pièces jointes à la demande

Afin de permettre et de faciliter la compréhension et l'instruction du dossier, la demande d'autorisation est accompagnée des pièces suivantes détaillées par nature de travaux.

1 - Pour toute demande

Plan de situation 1/10 000 ou 1/20 000^{ème} Plan de localisation précis 1/1 000 ou 1/ 2 000^{ème} ⁽³⁾ Photos

2 - Pièces complémentaires par nature de demande**2a - Clôtures/portails/Plantations/Dépôt ou stationnement/surplomb**

Coupes longitudinales et transversales indiquant l'emprise occupée du domaine public 1/50^{ème}

2b - Aménagement d'accès/ouvrages divers portant atteinte au patrimoine

Plan des ouvrages projetés 1/200 ou 1/500^{ème} Cahiers des coupes techniques de tranchées 1/50^{ème}

Plan de détails de franchissement des points singuliers 1/50^{ème}

2c - Station service : Plan d'implantation des pistes avec signalisation de police 1/200 ou 1/500^{ème}

J'atteste de l'exactitude des informations fournies

Fait à : ... Le : 18 04 2023

PARIGNY

Nom : NOYEL

Prénom : CLEMENCE

Qualité : ATTACHEE TRAVAUX GCI

MAITRE D'OUVRAGE :



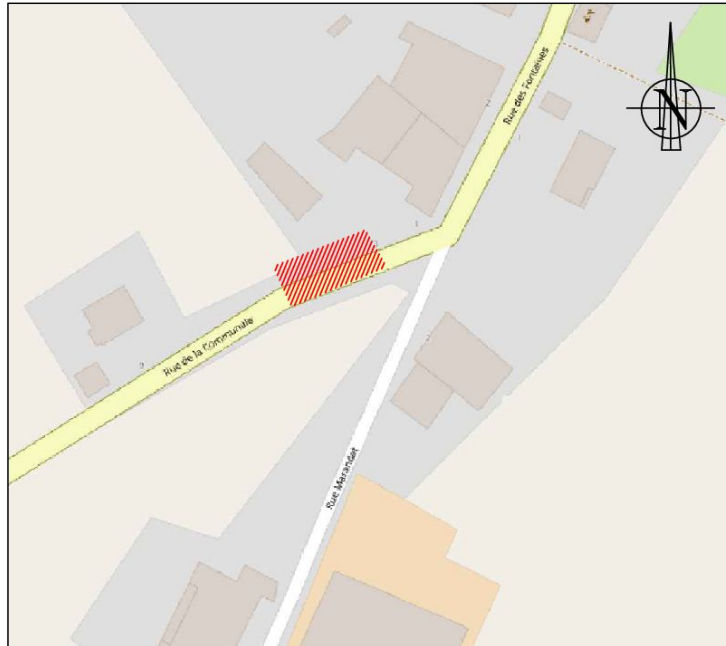
MAITRE D'OEUVRE :



CONCEPTION REALISATION :



PROJET DE DEPLOIEMENT DU THD EN JURA
SUR LA COMMUNE LES CHALESMES



TRA-39-175-295-5106-0027

GC2755

NRO 39-175 39-175-295
LES CHALESMES
Rue de la Communale (D17)

4					
3					
2					
1	26/07/2022	Création de plan	ON		
Indice	Date	Modification	Etabli par	Vérifié par	Validé par
39-175-295-5106-0027_APD_GC_A.dwg			ECHELLE 1/200	STATUT APD	PAGE 01/04

LEGENDE

- SYMBOLES
- Chambre JURA numérique (ici, L3T)
 - Chambre ORANGE (ici, L3T)
 - Armoire PM
 - Logette ERDF
 - DF FF
x x Début de forage - Fin de forage
 - Regards de visite
 - Regards de branchement
 - Grilles, avaloirs
 - Coffrets, armoires
 - Support Pylone Tension
 - Candélabres, lampadaires
 - Poteau ENEDIS (ici type béton)
 - Poteau Orange (ici type de poteaux)
 - Poteau JURA numérique (ici poteau simple)

Envoyé en préfecture le 26/04/2023
Reçu en préfecture le 26/04/2023
Publié le 26-04-2023
ID : 039-223900010-20230425-ARR_2023_0544-AR

- Aérien à créer
- Réseau Orange
- Téléphone - video

L'implantation des réseaux de concessionnaires n'est reportée sur les plans qu'à titre purement indicatif.
Elle n'inclut pas les investigations complémentaires menées au titre de la réglementation relative aux travaux à proximité des réseaux.
Ces informations sont donc transmises sous toutes réserves.
Toute indication qui s'avérerait erronée ne saurait en aucun cas engager la responsabilité du bureau d'étude.

Projection : Lambert 93

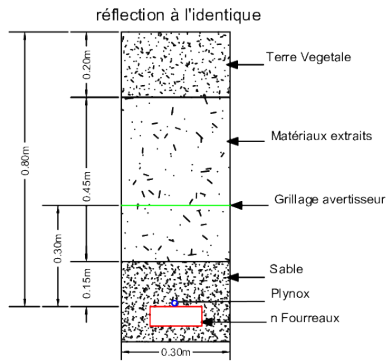
COUPES TYPES TRADITIONNELLES

(Nota : charge et remblai selon gestionnaire de voirie)

39-170-395-5108-0027_AFD_GC_A-4m	CHIFFRE	CHIFFRE	CHIFFRE
Envoyé en préfecture le 26/04/2023	-	APD	02/04
Reçu en préfecture le 26/04/2023	S²LOW		
Publié le 26-04-2023			
ID : 039-223900010-20230425-ARR_2023_0544-AR			

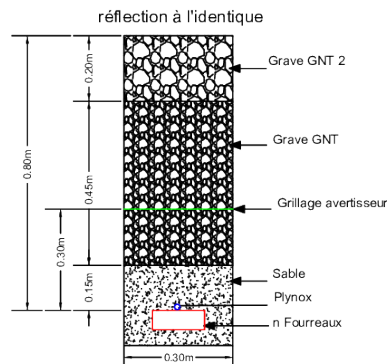
COUPE 1

Pose traditionnelle en terrain naturel



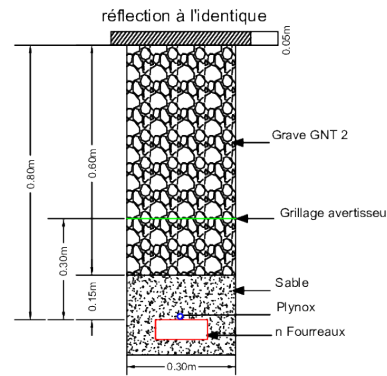
COUPE 2

Pose traditionnelle sous accotement stabilisé



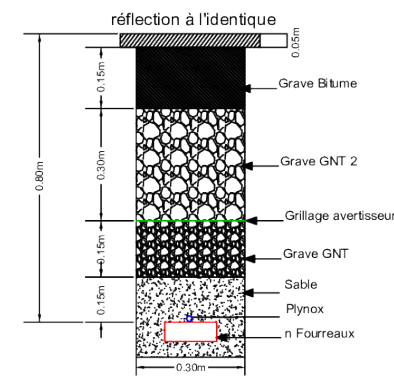
COUPE 3

Pose traditionnelle sous chaussée légère ou bicouche



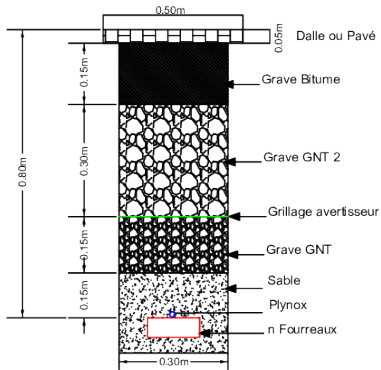
COUPE 4

Pose traditionnelle sous chaussée lourde



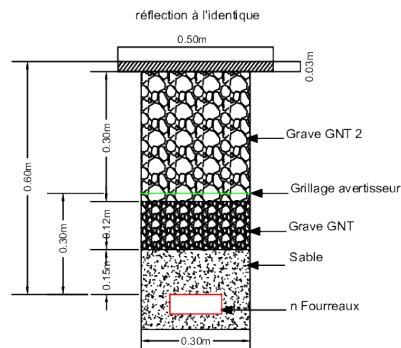
COUPE 5

Pose traditionnelle sous chaussée dallée ou pavée



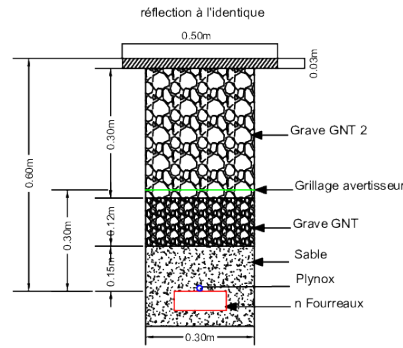
COUPE 6

Pose traditionnelle sous trottoir stabilisé non revêtu



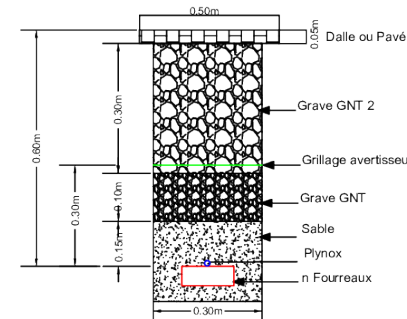
COUPE 7

Pose traditionnelle sous trottoir revêtu



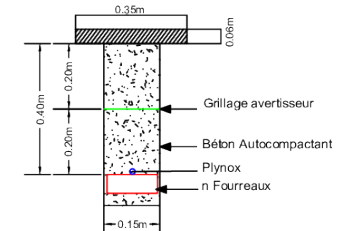
COUPE 8

Pose traditionnelle sous trottoir dallée ou pavée



COUPE 14

Micro Tranchée sous chaussée

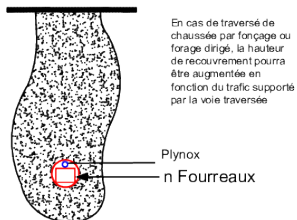


COUPE 9

Forage

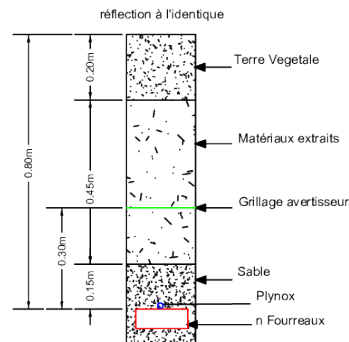
COUPE 10

Fonçage



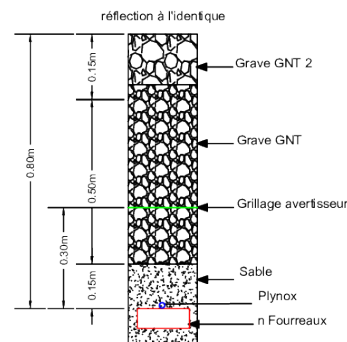
COUPE 11

Tranchée mécanisée en terrain naturel



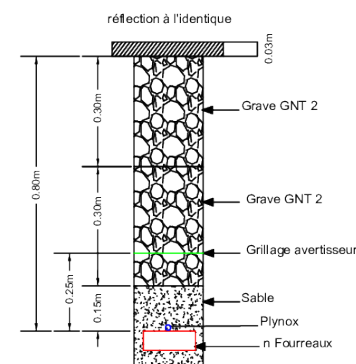
COUPE 12

Tranchée mécanisée sous accotement stabilisé



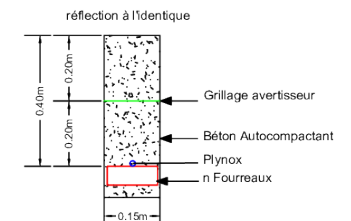
COUPE 13

Tranchée mécanisée sous chaussée



COUPE 15

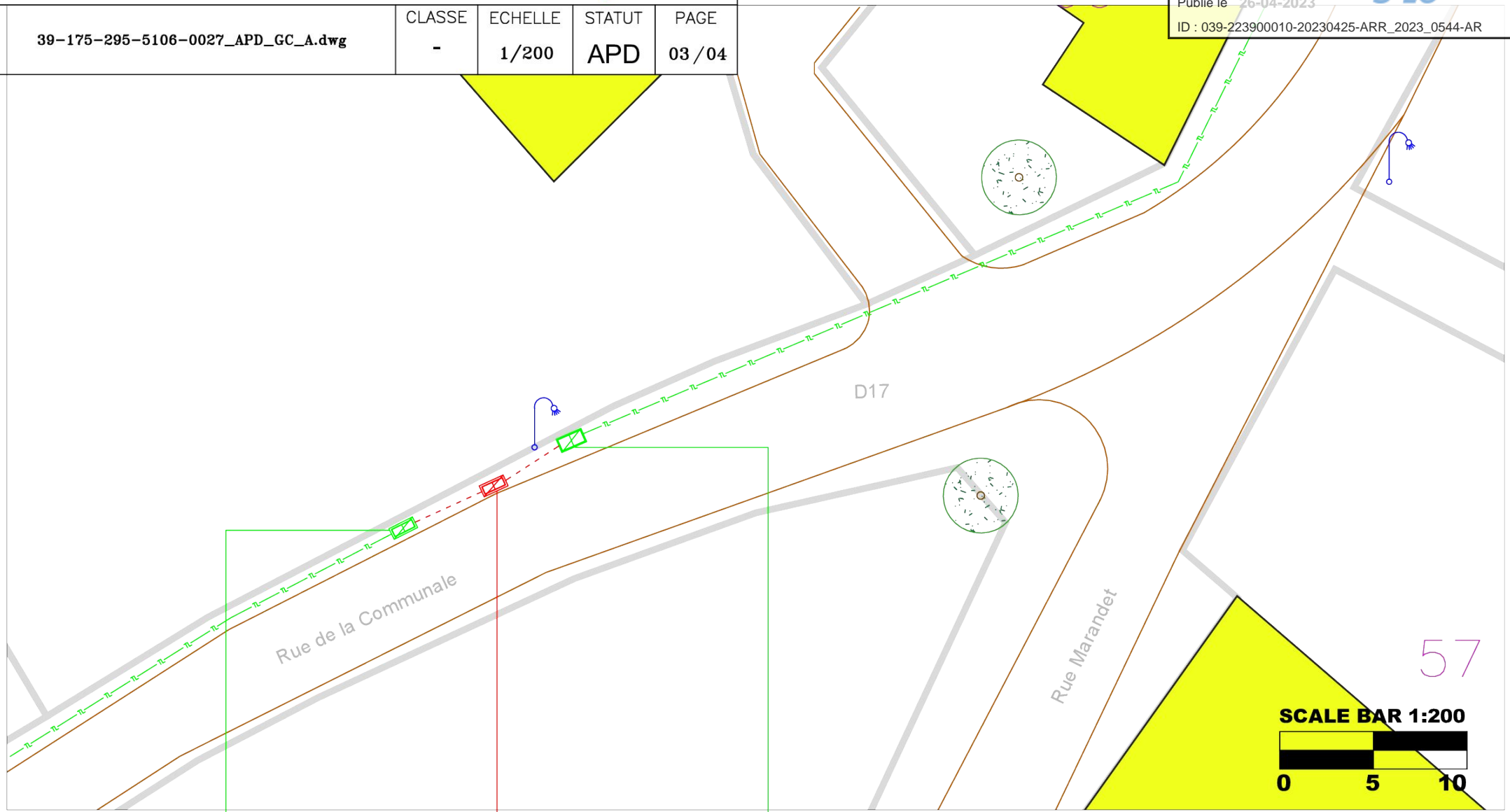
Micro Tranchée accotement ou rive de chaussée



Dosé à 300 kg

39-175-295-5106-0027_APD_GC_A.dwg

CLASSE	ECHELLE	STATUT	PAGE
-	1/200	APD	03 / 04



Cotation cumulée	0 ml	3 ml	6 ml
Commune - Code INSEE	LES CHALESMES - 39091		LES CHALESMES - 39091
Adresse / Numéro de parcelle	RUE DE LA COMMUNALE (D17)		RUE DE LA COMMUNALE (D17)
Gestionnaire de voirie	CD39		CD39
Mode pose / Type Coupe / Charge	Pose traditionnelle sous trottoir / Coupe 7		Pose traditionnelle sous trottoir / Coupe 7
Infra / Long. / Plynox / Existant	2 PVC 60 / 3 ml	2 PVC 60 / 3 ml	
Propriétaire / Exploitant	PRISME / PRISME		PRISME / PRISME

Code INSEE-N° chambre	39091 - 002	39091 - 5106	39091 - 0027
Type / Propriétaire	L2T / ORANGE	L2T / PRISME	G2P / ORANGE
Observation	EXISTANTE	A CREER	EXISTANTE

Récapitulatif des travaux GC à créer

Envoyé en préfecture le 26/04/2023

Reçu en préfecture le 26/04/2023

Publié le 26-04-2023



ID : 039-223900010-20230425-ARR_2023_0544-AR

Pose traditionnelle en terrain naturel	
Pose traditionnelle sous accotement stabilise	
Pose traditionnelle sous chaussée légère ou bicouche	
Pose traditionnelle sous chaussée lourde	
Pose traditionnelle sous chaussée dallée ou pavée	
Pose traditionnelle sous trottoir stabilisé non revêtu	
Pose traditionnelle sous trottoir revêtu	6
Pose traditionnelle sous trottoir dallée ou pavée	
Forage - Fonçage	
Tranchée mécanisée en terrain naturel	
Tranchée mécanisée sous accotement stabilisé	
Tranchée mécanisée sous chaussée	
Micro Tranchée sous chaussée	
Micro Tranchée accotement ou rive de chaussée	
Total GC à créer (en mètre):	6
Percussion chambre	2
Transition aéro/sout	
L2C à créer	
L2T à créer	1
L3C à créer	
L3T à créer	