Envoyé en préfecture le 17/05/2023
Reçu en préfecture le 17/05/2023
Publié le 17-05-2023
ID : 039-223900010-20230517-ARR_2023_0647-AR

HÔTEL DU DÉPARTEMENT
17 RUE ROUGET DE LISLE
39039 LONS-LE-SAUNIER
Cedex
Tél. 03 84 87 33 00
contact@jura.fr

ARRÊTÉ N° ARR_2023_0647_PV1_RD40E_LE VAUDIOUX
Portant permission de voirie sur une Route Départementale

Service : PPR - ROUTES - SDEE - ARD CHAMPAGNOLE

LE PRÉSIDENT DU CONSEIL DÉPARTEMENTAL

VU La demande en date du 10 mai 2023 par laquelle la commune de LE VAUDIOUX, représentée par Monsieur DRECQ Christian domicilié 16, rue principale 39300 LE VAUDIOUX, sollicite l'autorisation d'exécuter des travaux de création de réseau d'eau pluviale dans l'emprise de la Route Départementale n° 40E, rue principale 39300 LE VAUDIOUX ;

VU Le code général des collectivités territoriales et notamment les articles L3221-4 et L3221-5 ;

VU Le code de la voirie routière et notamment les articles L113-2 à L113-7 ;

VU Le règlement de voirie départementale approuvé le 28 mai 2010 ;

VU L'arrêté en vigueur de délégation permanente de signature consentie à M. le Chef de l'Agence Routière Départementale de Champagnole ;

VU Le code général des propriétés des personnes publiques et notamment les articles L2121-1 à L2122-5 ;

VU L'état des lieux ;

ARRÊTE

ARTICLE 1 AUTORISATION

Le bénéficiaire désigné dans la demande susvisée est autorisé à occuper le domaine public, RD40E - réseau secondaire – chaussée souple – au PR 1+0289 - commune de Le Vaudioux, pour exécuter les travaux énoncés dans sa demande et pour y maintenir les ouvrages réalisés, à charge pour lui de se conformer aux dispositions du présent arrêté.

Envoyé en préfecture le 17/05/2023
Reçu en préfecture le 17/05/2023
Publié le 17-05-2023
ID : 039-223900010-20230517-ARR_2023_0647-AR

ARTICLE 2 PRESCRIPTIONS TECHNIQUES

Les dispositions de l'article 39 du règlement de voirie susvisé sont applicables sous réserves des prescriptions particulières fixées par le présent arrêté.

Implantation et ouverture du chantier

Le bénéficiaire préviendra le service gestionnaire de la voirie (Agence Routière Départementale de Champagnole) de la date du commencement des travaux. Les ouvrages à réaliser seront implantés en sa présence.

Une tranchée transversale sera implantée sous chaussée au PR 1+0289.

Mode opératoire

- TRANCHÉE SOUS CHAUSSÉE

Tranchée ouverte sous chaussée souple – réseau secondaire **renforcée :**

- Sciage soigné de la chaussée à la scie diamantée, ouverture de la fouille.
- Extraction, évacuation des matériaux en décharge.
- Pose du réseau, enrobage de celui-ci en sable, sur une épaisseur de 20 cm.
- Installation d'un grillage avertisseur, à 10 cm au-dessus de la génératrice supérieure.
- Remblaiement successif en G.N.T 0/80 sur une épaisseur de 57 cm, G.N.T 0/31.5 sur une épaisseur de 20 cm.
- Compactage par couches de 20 à 30 cm.

Réfection provisoire : dès la fin des travaux, à l'enrobé à froid ou à l'émulsion de bitume bicouche, gravillons 6/10 et 4/6.

Réfection définitive : environ 2 à 3 mois après la réfection provisoire comprenant :
- Redécoupage de la chaussée, 0.10 m de part et d'autre des deux lèvres de la tranchée.
- Décaissement sur 19 cm.
- G.B 2 sur 13 cm, (passage en 2 couches).
- B.B.S.G 0/10, non calcaire sur 6 cm.
- Fermeture des joints à l'émulsion de bitume.

- CONTRÔLES DE COMPACITÉ

Les objectifs de densification et la fréquence des contrôles sont fixés par l'annexe 7 du règlement de voirie susvisé.

Dépôt de matériaux et de matériel

Les matériaux et matériels nécessaires aux travaux autorisés pourront être mis en dépôt sur l'accotement de la RD 40E avec l'accord du service gestionnaire.

Remise en état

A la fin du chantier, les lieux seront remis en état et tous les déchets (y compris les déblais excédentaires) produits par les travaux seront évacués vers une filière de traitement appropriée.

Envoyé en préfecture le 17/05/2023
Reçu en préfecture le 17/05/2023
Publié le 17-05-2023
ID : 039-223900010-20230517-ARR_2023_0647-AR

ARTICLE 3 SÉCURITÉ ET SIGNALISATION DU CHANTIER

L'entreprise chargée des travaux devra signaler le chantier conformément à la réglementation et aux recommandations en vigueur, et notamment le guide « Manuel de chef de chantier – signalisation temporaire ».

Si l'exécution des travaux nécessite un arrêté réglementant la circulation, il devra l'obtenir avant leur début auprès de l'autorité de police compétente.

ARTICLE 4 PRÉVENTION DES RISQUES LIES A L'AMIANTE ET AUX HAP

En cas de démolition partielle ou totale de la chaussée, le bénéficiaire est tenu d'**effectuer au préalable** et à ses frais un diagnostic sur la présence éventuelle d'amiante ou de HAP. Si celle-ci est avérée, les mesures préventives et le traitement des matériaux produits par le chantier seront pris en charge par le bénéficiaire.

ARTICLE 5 DURÉE DES TRAVAUX ET RÉCOLEMENT

La durée des travaux autorisés par le présent arrêté ne devra pas excéder 21 jours . Le bénéficiaire devra prévenir au moins huit jours à l'avance le service gestionnaire de la date prévue pour la fin des travaux afin qu'il puisse contrôler leur conformité au projet autorisé.

ARTICLE 6 RESPONSABILITÉ DU BÉNÉFICIAIRE – GARANTIE

La présente autorisation est délivrée à titre personnel et elle ne peut être cédée sans l'accord du Département. Son bénéficiaire est responsable vis-à-vis de ce dernier et vis à vis des tiers des dommages de toute nature qui pourraient résulter des travaux ou de l'exploitation de ses ouvrages.

Pendant la durée de l'autorisation d'occupation du domaine, son bénéficiaire devra assurer l'entretien des ouvrages dont il est propriétaire à charge pour lui de solliciter l'autorisation de réaliser les travaux correspondants. En ce qui concerne le remblaiement des tranchées et la réfection de la chaussée et des dépendances domaniales, le délai de garantie est fixé à un an à compter du récolement des travaux.

Dans le cas où les prescriptions de l'autorisation ne seraient pas respectées, le service gestionnaire adressera une mise en demeure au bénéficiaire pour y remédier dans un délai déterminé. Si celle-ci est restée sans effet au terme du délai, le service gestionnaire pourra exécuter d'office et aux frais du bénéficiaire, les travaux nécessaires.

Les droits des tiers sont et demeurent expressément réservés.

ARTICLE 7 VALIDITÉ DE L'AUTORISATION

La présente autorisation est délivrée à titre précaire et révocable, et elle ne confère aucun droit réel à son bénéficiaire. Elle peut être retirée à tout moment, sans indemnités, pour des motifs liés à l'intérêt du domaine public.

Elle est consentie pour une durée de quinze ans à compter de sa notification, en ce qui concerne l'occupation du domaine public.

En cas de révocation de l'autorisation ou au terme de sa validité en cas de non renouvellement, le bénéficiaire sera tenu si les circonstances l'exigent, de remettre les lieux dans leur état primitif dans le

Envoyé en préfecture le 17/05/2023
Reçu en préfecture le 17/05/2023
Publié le 17-05-2023
ID : 039-223900010-20230517-ARR_2023_0647-AR

délai d'un mois à compter de la révocation ou du terme de l'autorisation. Passé ce délai, en cas d'inexécution, procès-verbal sera dressé à son encontre, et la remise en état des lieux sera exécutée d'office aux frais du bénéficiaire de la présente autorisation.

Le Département se réserve également le droit de faire déplacer les ouvrages implantés sur le domaine public aux frais de leur bénéficiaire, dès lors que ce déplacement est justifié par des travaux d'aménagement du domaine.

ARTICLE 8 RECOURS

Le bénéficiaire est informé qu'il dispose d'un droit d'accès et de rectification des informations le concernant qu'il peut exercer auprès de l'Agence routière départementale de Champagnole, à l'adresse suivante : ARD de Champagnole- 22, rue Gédéon David- BP28- 39301 Champagnole cedex.

Le présent arrêté peut faire l'objet d'un recours contentieux devant le tribunal administratif de Besançon, dans un délai de deux mois à compter de sa notification.

Diffusion :
Le bénéficiaire pour attribution
Son représentant pour information
La commune de LE VAUDIOUX pour information
L'ARD de CHAMPAGNOLE pour classement

Signature de l'arrêté

Envoyé en préfecture le 17/05/2023
Reçu en préfecture le 17/05/2023
Publié le 17-05-2023
ID : 039-223900010-20230517-ARR_2023_0647-AR

Réseau Secondaire

chaussée souple

Profondeur des canalisations et réseaux :

Les canalisations ou réseaux divers seront posées, sauf dérogation, de façon à ce que la distance entre la génératrice supérieure et la surface du sol ne soit pas inférieur à :

- 0.90 m sous chaussée ou sous accotement
- 0.60 m sous espace vert ou sous trottoir en agglomération

sous chaussée

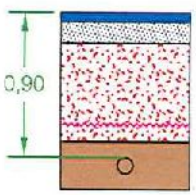

6 cm BBSG
13 cm GB 3 (2)
61 cm GNT 0/31.5
enrobage (1)

sous accotement stabilisé

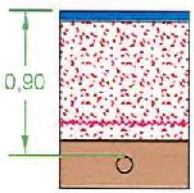

ép. à déterminer suivant type de revêtement
75 cm GNT 0/31.5
enrobage (1)

sous espace vert

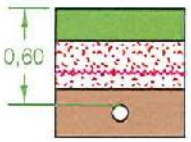

20 cm terre végétale
30 cm GNT 0/31.5
enrobage (1)

sous trottoir

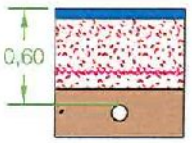

ép. à déterminer suivant type de revêtement
45 cm GNT 0/31.5
enrobage (1)

(1) l'enrobage doit dépasser de 10 cm la génératrice supérieur de la canalisation
(2) sur les sections non renforcées, le pétitionnaire pourra utiliser de la GNT 0/31.5 après accord du gestionnaire de la voie.

dispositif avertisseur

Envoyé en préfecture le 17/05/2023
Reçu en préfecture le 17/05/2023
Publié le 17/05/2023
ID : 039-223900010-20230517-ARR_2023_0647-AR

Liberté • Égalité • Fraternité
RÉPUBLIQUE FRANÇAISE
Ministère chargé des transports

Demande de permission ou d'autorisation de voirie, de permis de stationnement, ou d'autorisation d'entreprendre des travaux

Code de la voirie routière L113-2 ; L115-1 à L116-8 ; L123-8 ; L131-1 à L131-7 ; L141-10 et L141-11
Code général des collectivités territoriales L2213-6 ; L2215-4 et L2215-5

Gestionnaires des réseaux routiers

N° 14023*01

Le demandeur

Particulier ☐ service public ☒ maître d'oeuvre ou conducteur d'opération ☐ entreprise ☐

Nom : ..... Prénom : .....
Dénomination : MAIRIE LE VAUDIOUX Représenté par : Christian DREGO Maire
Adresse Numéro : 16 Extension : ..... Nom de la voie : Rue Principale
Code postal 39300 Localité : LE VAUDIOUX Pays : FRANCE
Téléphone 03 84 51 64 34 Indiquez l'indicatif pour le pays étranger : ☐☐☐
Courriel : mairie.levaudioux@wanadoo.fr

Si le bénéficiaire est différent du demandeur

Nom : ..... Prénom : .....
Adresse Numéro : ..... Extension : ..... Nom de la voie : .....
Code postal ☐☐☐☐☐ Localité : ..... Pays : .....
Téléphone ☐☐ ☐☐ ☐☐ ☐☐ ☐☐ Indiquez l'indicatif pour le pays étranger : ☐☐☐
Courriel : .....@.....

Localisation du site concerné par la demande

Voie concernée : Autoroute n° ..... Route nationale n° ..... Route départementale n° RD40E Voie communale .....
Hors agglomération ☐ En agglomération ☒
Point de Repère (PR) routier d'origine d'application : ..... + ... ☐ Point de Repère (PR) routier de fin d'application : ..... + ... ☐
Adresse Numéro : 24 Extension : ..... Nom de la voie : Rue Principale
Code postal 39300 Localité : LE VAUDIOUX
Document d'urbanisme antérieur *(déclaration de travaux ou permis de construire)* : ☐☐☐☐☐☐☐☐☐☐
Référence cadastrale : ~~Section(s)~~ DP Partementale ~~Parcelle(s)~~ : ..... ~~Lieu-dit~~ : Rue Principale

Nature et date des travaux

Pose de compteur / branchement aux réseaux ☐ (1)

	Pose de clôtures	Pose de portail (portillon)	Plantations
À l'alignement	oui ☐ non ☐	oui ☐ non ☐	oui ☐ non ☐
En retrait de l'alignement	☐☐☐ mètres	☐☐☐ mètres	☐☐☐ mètres

Dépôt ou Stationnement ☐ (2) Saillie ou Surplomb ☐ (2) Aménagement d'accès ☐ (2) Ouvrages divers ☐ (1)

Station service ☐ Renouvellement ☐ Création ☐
Autres ☒ Création réseau eaux pluviales
Date prévue de début d'application 10 05 2023 Durée d'application (en jours calendaires) : 2d

Nota : Pour connaître la délimitation du domaine public routier au droit d'une propriété riveraine, il faut déposer, auprès du gestionnaire de la route concernée et selon les modalités qu'il aura fixées, en complément, une demande d'alignement individuel.

(1) Compléter le cadre ouvrages divers (2) compléter le cadre correspondant

La loi n° 78-17 du 6 janvier 1978 modifiée relative à l'informatique, aux fichiers et aux libertés, garantit un droit d'accès et de rectification des données auprès des organismes destinataires du formulaire.

Envoyé en préfecture le 17/05/2023
Reçu en préfecture le 17/05/2023
Publié le 17-05-2023
ID : 039-223900010-20230517-ARR_2023_0647-AR

Dépôt ou stationnement (2)

Demande initiale ☐ Prolongation ☐ référence du permis de stationnement : .....

Nature du dépôt ou stationnement
- Matériaux ☐ Benne ☐ Grue ☐ Etalage ☐
- Echafaudage ☐ Mobilier urbain ☐ Terrasses de café ☐ Vente le long de la voie ou sur aire de service ☐
- Autres *(à préciser)* ☐ : .....

Saillie ou surplomb (2)

Largeur : de la voie ___ mètres de la saillie ___ mètres

des trottoirs ___ mètres Hauteur sous saillie ___ mètres

Aménagement d'accès (2)

Avec franchissement de fossé ☐ : Diamètre du tuyau ___ millimètre Longueur ___ mètres

Distance par rapport à l'axe de la chaussée ___ mètres Nature du tuyau : .....

Sans franchissement de fossé ☐ Largeur de l'aménagement ___ mètres

Ouvrages divers (1)

Travaux sur ouvrages existants ☐ Installation nouvelle ☐

Réseaux aériens ou souterrains ou branchement :

Eau potable ☐ Eaux pluviales ☒ GDF ☐ Opérateurs réseaux ☐

Eaux usées ☐ EDF ☐ Autres *(à préciser)* ☐ : .....

	Sous voirie	Sous accotement ou trottoirs
Tranchée longitudinale	1,0 mètres	___ mètres
Tranchée transversale	1,5 mètres	___ mètres
Fonçage	1,5 mètres	___ mètres

Aménagement de surface ou équipements :

Stationnement ☐ Arrêt bus ☐ Passage supérieur ou inférieur ☐ Équipements de la route ☐

Autres (à préciser) ☐ : .....

Pièces jointes à la demande

Afin de permettre et de faciliter la compréhension et l'instruction du dossier, la demande d'autorisation est accompagnée des pièces suivantes détaillées par nature de travaux.

1 - Pour toute demande

Plan de situation 1/10 000 ou 1/20 000ème ☒ Plan de localisation précis 1/1 000 ou 1/ 2 000ème ☒ (3) Photos ☐

2 - Pièces complémentaires par nature de demande

2a - Clôtures/portails/Plantations/Dépôt ou stationnement/surplomb

Coupes longitudinales et transversales indiquant l'emprise occupée du domaine public 1/50ème ☐

2b - Aménagement d'accès/ouvrages divers portant atteinte au patrimoine

Plan des ouvrages projetés 1/200 ou 1/500ème ☐ Cahiers des coupes techniques de tranchées 1/50ème ☐

Plan de détails de franchissement des points singuliers 1/50ème ☐

2c - Station service : Plan d'implantation des pistes avec signalisation de police 1/200 ou 1/500ème ☐

J'atteste de l'exactitude des informations fournies ☒

Fait à : ... Le : 10 05 2023

Nom : DRECQ Prénom : Christian Qualité : MAIRE LE VAUDIOUX

Le Maire
Christian DRECQ

MAIRIE DE LE VAUDIOUX (JURA)

(3) Extrait cadastral ou équivalent

géoportail

Envoyé en préfecture le 17/05/2023
Reçu en préfecture le 17/05/2023
Publié le 17-05-2023
ID : 039-223900010-20230517-ARR_2023_0647-AR

↑ N

© IGN 2023 - www.geoportail.gouv.fr/mentions-legales

Longitude : 5.924194724115715
Latitude : 46.69253724256663

⊗ début projet
× fin de projet

ech ≃ 1/1000

Envoyé en préfecture le 17/05/2023
Reçu en préfecture le 17/05/2023
Publié le 17-05-2023
ID : 039-223900010-20230517-ARR_2023_0647-AR

géoportail

PLAN LOCALISATION

© IGN 2023 - www.geoportail.gouv.fr/mentions-legales

Longitude : 5° 55' 24" E
Latitude : 46° 41' 34" N

Envoyé en préfecture le 17/05/2023
Reçu en préfecture le 17/05/2023
Publié le 17-05-2023
ID : 039-223900010-20230517-ARR_2023_0647-AR

cadastre.gouv.fr

PLAN de SITUATION

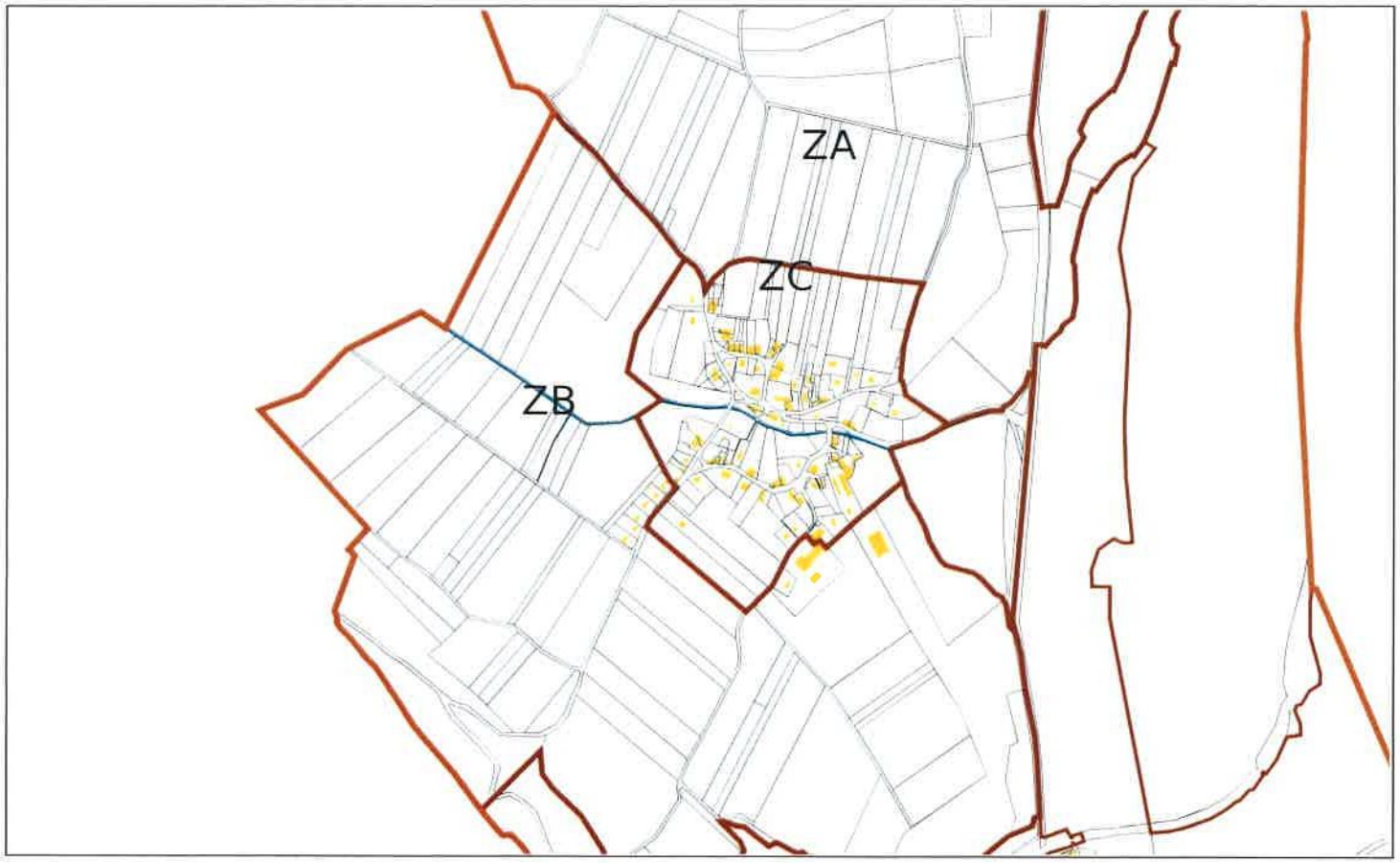

Service de la Documentation Nationale du Cadastre
82, rue du Maréchal Lyautey - 78103 Saint-Germain-en-Laye Cedex
SIRET 16000001400011

© 2022 Direction Générale des Finances Publiques

Impression non normalisée du plan cadastral