

ARRÊTÉ N° ARR_2023_1093_PV_RD60_RD60E3_RD299_MENOUILLE
Portant permission de voirie sur une Route Départementale

Service : PPR - ROUTES - SDEE - ARD LONS

LE PRÉSIDENT DU CONSEIL DÉPARTEMENTAL

- VU** La demande en date du 31 juillet 2023 par laquelle M. BRETIN Émilien de la société VERDI INGÉNIERIE, représentant TERRE D'ÉMERAUDE COMMUNAUTÉ domiciliée 4 Chemin du Quart 39270 ORGELET sollicite l'autorisation d'exécuter des travaux de mise en séparatif des réseaux d'eaux dans l'emprise des Routes Départementale n° 60, 60E3 et 299 sur l'ensemble du hameau de Menouille 39240 CERNON ;
- VU** Le code général des collectivités territoriales et notamment les articles L3221-4 et L3221-5 ;
- VU** Le code de la voirie routière et notamment les articles L113-2 à L113-7 ;
- VU** Le règlement de voirie départementale approuvé le 28 mai 2010 ;
- VU** L'arrêté en vigueur de délégation permanente de signature consentie à M. le Chef de l'Agence Routière Départementale de Lons Le Saunier ;
- VU** Le code général des propriétés des personnes publiques et notamment les articles L2121-1 à L2122-5 ;
- VU** L'état des lieux ;

ARRÊTE

ARTICLE 1 AUTORISATION

Le bénéficiaire désigné dans la demande susvisée est autorisé à occuper le domaine public, RD60, RD 60E3 et RD 299 - commune de CERNON, hameau de Menouille, pour exécuter les travaux énoncés dans sa demande et pour y maintenir les ouvrages réalisés, à charge pour lui de se conformer aux dispositions du présent arrêté.

ARTICLE 2 PRESCRIPTIONS TECHNIQUES

Les dispositions de l'article 39 du règlement de voirie susvisé sont applicables sous réserves des prescriptions particulières fixées par le présent arrêté.

Implantation et ouverture du chantier

Le bénéficiaire prévendra le service gestionnaire de la voirie (Agence Routière Départementale de Lons Le Saunier) de la date du commencement des travaux. Les ouvrages à réaliser seront implantés en sa présence.

- RD 60

La tranchée transversale sera implantée sous chaussée du PR 18+0360+ au PR 18+0375

- RD 299

Les tranchées longitudinales et transversales seront implantées sous chaussée du fait d'un manque d'accotement du PR 0+0000 au PR0+0360

- RD 60E3

Les tranchées longitudinales et transversales seront implantées sous chaussée du fait d'un manque d'accotement du PR 0+0333 au PR0+0395

Mode opératoire

- TRAVERSÉE SOUS CHAUSSÉE

Les traversées s'effectueront par tranchées réalisées et remblayées conformément à l'annexe 7 du règlement de voirie susvisé (le schéma type de remblaiement est joint en annexe) et aux dispositions suivantes.

- TRANCHÉE SOUS CHAUSSÉE

Tranchée ouverte sous chaussée souple - réseau secondaire **non renforcé**

- Sciage soigné de la chaussée à la scie diamantée, ouverture de la fouille.
- Extraction, évacuation des matériaux en décharge.
- Pose du réseau, dans un fourreaux conforme au réseau posé de diamètre adéquat, enrobage de celui-ci en sable, sur une épaisseur de 20 cm.
- Installation d'un grillage avertisseur, à 10 cm au-dessus de la génératrice supérieure.
- Remblaiement en G.N.T 0/31.5.
- Compactage par couches de 30 cm.

Réfection provisoire : dès la fin des travaux, à l'enrobé à froid ou à l'émulsion de bitume bicouche, gravillons 6/10 et 4/6.

Réfection définitive : environ 2 à 3 mois après la réfection provisoire, comprenant :

- Redécoupage de la chaussée, 0.10 m de part et d'autre des deux lèvres de la tranchée.
- Décaissement de celle-ci sur 6 cm, réalisation d'un B.B.S.G 0/10, non calcaire.
- Fermeture des joints à l'émulsion de bitume.

- CONTRÔLES DE COMPACITÉ

Les objectifs de densification et la fréquence des contrôles sont fixés par l'annexe 7 du règlement de voirie susvisé.

Dépôt de matériaux et de matériel

Les matériaux et matériels nécessaires aux travaux autorisés pourront être mis en dépôt sur l'accotement de la RD 60E3 avec l'accord du service gestionnaire.

Remise en état

A la fin du chantier, les lieux seront remis en état et tous les déchets (y compris les déblais excédentaires) produits par les travaux seront évacués vers une filière de traitement appropriée.

ARTICLE 3 SÉCURITÉ ET SIGNALISATION DU CHANTIER

L'entreprise chargée des travaux devra signaler le chantier conformément à la réglementation et aux recommandations en vigueur, et notamment le guide « Manuel de chef de chantier – signalisation temporaire ».

Si l'exécution des travaux nécessite un arrêté réglementant la circulation, il devra l'obtenir avant leur début auprès de l'autorité de police compétente.

ARTICLE 4 PRÉVENTION DES RISQUES LIÉS À L'AMIANTE ET AUX HAP

En cas de démolition partielle ou totale de la chaussée, le bénéficiaire est tenu d'**effectuer au préalable** et à ses frais un diagnostic sur la présence éventuelle d'amiante ou de HAP. Si celle-ci est avérée, les mesures préventives et le traitement des matériaux produits par le chantier seront pris en charge par le bénéficiaire.

ARTICLE 5 DURÉE DES TRAVAUX ET RÉCOLEMENT

La durée des travaux autorisés par le présent arrêté ne devra pas excéder 5 mois. Le bénéficiaire devra prévenir au moins huit jours à l'avance le service gestionnaire de la date prévue pour la fin des travaux afin qu'il puisse contrôler leur conformité au projet autorisé.

ARTICLE 6 RESPONSABILITÉ DU BÉNÉFICIAIRE – GARANTIE

La présente autorisation est délivrée à titre personnel et elle ne peut être cédée sans l'accord du Département. Son bénéficiaire est responsable vis-à-vis de ce dernier et vis à vis des tiers des dommages de toute nature qui pourraient résulter des travaux ou de l'exploitation de ses ouvrages.

Pendant la durée de l'autorisation d'occupation du domaine, son bénéficiaire devra assurer l'entretien des ouvrages dont il est propriétaire à charge pour lui de solliciter l'autorisation de réaliser les travaux correspondants. **En ce qui concerne le remblaiement des tranchées et la réfection de la chaussée et des dépendances domaniales, le délai de garantie est fixé à un an à compter du récolement des travaux.**

Dans le cas où les prescriptions de l'autorisation ne seraient pas respectées, le service gestionnaire adressera une mise en demeure au bénéficiaire pour y remédier dans un délai déterminé. Si celle-ci est restée sans effet au terme du délai, le service gestionnaire pourra exécuter d'office et aux frais du bénéficiaire, les travaux nécessaires.

Les droits des tiers sont et demeurent expressément réservés.

ARTICLE 7 VALIDITÉ DE L'AUTORISATION

La présente autorisation est délivrée à titre précaire et révocable, et elle ne confère aucun droit réel à son bénéficiaire. Elle peut être retirée à tout moment, sans indemnités, pour des motifs liés à l'intérêt du domaine public.

Elle est consentie pour une durée de cinq ans à compter de sa notification, en ce qui concerne l'occupation du domaine public.

En cas de révocation de l'autorisation ou au terme de sa validité en cas de non renouvellement, le bénéficiaire sera tenu si les circonstances l'exigent, de remettre les lieux dans leur état primitif dans le délai d'un mois à compter de la révocation ou du terme de l'autorisation. Passé ce délai, en cas d'inexécution, procès-verbal sera dressé à son encontre, et la remise en état des lieux sera exécutée d'office aux frais du bénéficiaire de la présente autorisation.

Le Département se réserve également le droit de faire déplacer les ouvrages implantés sur le domaine public aux frais de leur bénéficiaire, dès lors que ce déplacement est justifié par des travaux d'aménagement du domaine.

ARTICLE 8 RECOURS

Le bénéficiaire est informé qu'il dispose d'un droit d'accès et de rectification des informations le concernant qu'il peut exercer auprès de l'Agence routière départementale de Lons le Saunier, à l'adresse suivante : 45 Route de Chilly 39570 Messia Sur Sorne

Le présent arrêté peut faire l'objet d'un recours contentieux devant le tribunal administratif de Besançon, dans un délai de deux mois à compter de sa notification.

Diffusion :

Le bénéficiaire pour attribution

yoann.seigneuret@terredemeraude.fr

Son représentant pour information

ebretin@verdi-ingenierie.fr

La commune de CERNON pour information

L'ARD de Lons pour classement

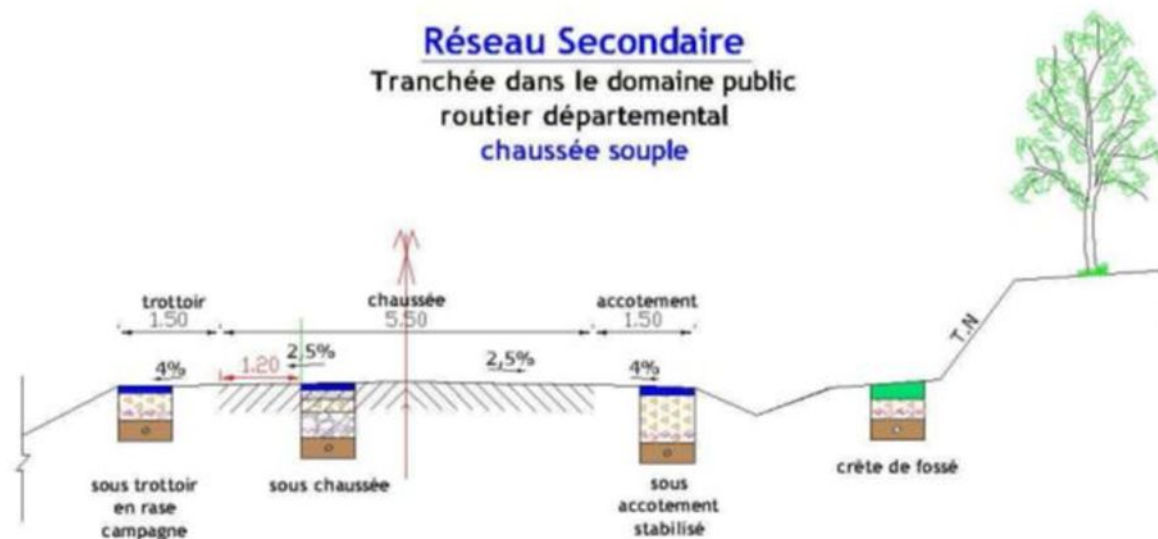
Signature de l'arrêté



Réseau Secondaire

Tranchée dans le domaine public routier départemental

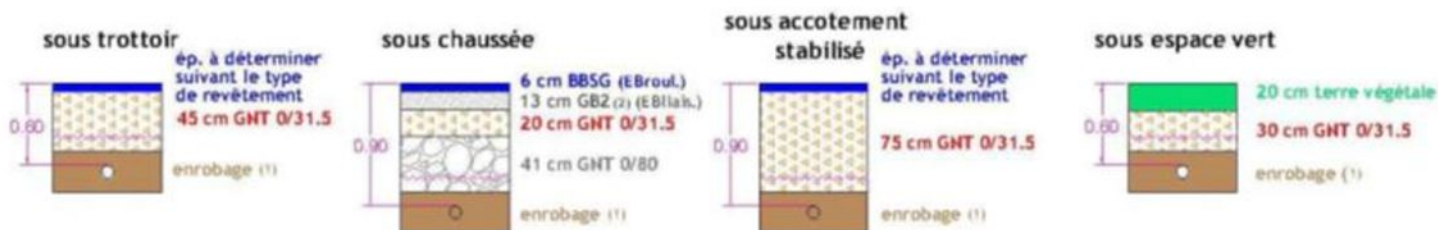
chaussée souple



Profondeur des canalisations et réseaux :

Les canalisations ou réseaux divers seront posés, sauf dérogation, de façon à ce que la distance entre la génératrice supérieure et la surface du sol ne soit pas inférieure à :

- 0.90 m sous chaussée ou sous accotement
- 0.60 m sous espace vert ou sous trottoir en agglomération

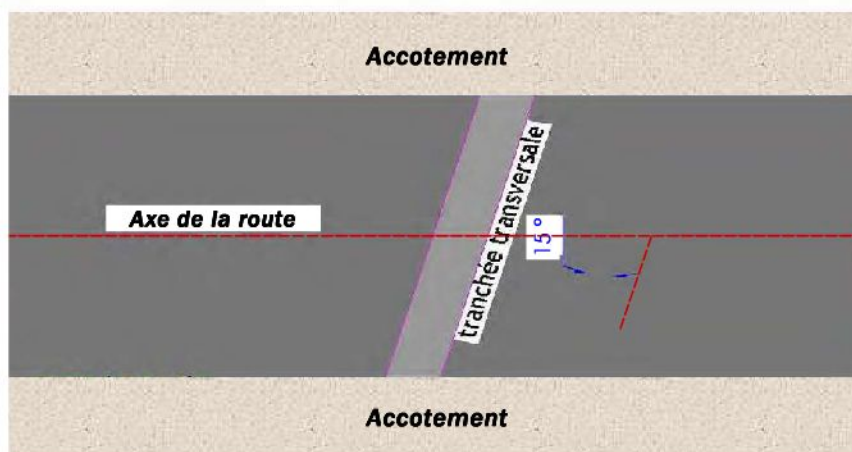


- (1) l'enrobage doit dépasser de 10 cm la génératrice supérieure de la canalisation
 (2) sur les sections non renforcées, le pétitionnaire pourra utiliser de la GHT Ø/31.5 après accord du gestionnaire de la voie.
 ~~~~~~ dispositif avertisseur

### 7.3 – Tranchées transversales

Les tranchées transversales autorisées sous chaussée seront implantées avec un biais de 15 degrés minimum par rapport à l'axe de la route sauf dérogation dûment motivée.

Elles seront exécutées par demi-largeur de chaussée sauf dérogation accordée par le gestionnaire de la voie et conformément aux autorisations délivrées. Pour les traversées de chaussée, les réseaux seront posés sous fourreaux sauf dérogation motivée.



### 7.4 – Tranchées longitudinales

#### Prescriptions d'implantation :

- **sous chaussée**, le bord de la tranchée sera, sauf dérogation accordée, implanté à plus de 1,20 m du bord extérieur de la bande de roulement,
- **sous accotement**, le bord de la tranchée sera, sauf dérogation accordée, implanté à plus de 1,20 m du bord extérieur de la bande de roulement,
- la pose d'une canalisation à une distance de moins de 0,60 m d'une crête de fossé est interdite.

# Demande de permission ou d'autorisation de voirie de stationnement, ou d'autorisation d'entreprendre

Code de la voirie routière L113-2 ; L115-1 à L116-8 ; L123-8 ; L131-1 à L131-7 ; L141-10 et L141-11  
Code général des collectivités territoriales L2213-6 ; L2215-4 et L2215-5

Gestionnaires des réseaux routiers

Envoyé en préfecture le 24/08/2023

Reçu en préfecture le 24/08/2023

Publié le 23

ID : 039-223900010-20230823-ARR\_2023\_1093-AR



N° 14023\*01

## Le demandeur

Particulier  service public  maître d'oeuvre ou conducteur d'opération  entreprise

Nom : BRETIN Prénom : EMILIE  
Dénomination : VERDI INGENIERIE Représenté par :  
Adresse Numéro : 2 Extension : Nom de la voie : RUE DE FONTAINE LES DIJON  
Code postal 21000 Localité : DIJON Pays : FRANCE  
Téléphone 0682937194 Indiquez l'indicatif pour le pays étranger :  
Courriel : ebretin@verdi-ingenierie.fr

## Si le bénéficiaire est différent du demandeur

Nom : TERRE D'EMERAUDE COMMUNAUTE Prénom :  
Adresse Numéro : 4 Extension : Nom de la voie : CHEMIN DU QUART  
Code postal 39270 Localité : ORGELET Pays : FRANCE  
Téléphone 0384254113 Indiquez l'indicatif pour le pays étranger :  
Courriel : yoann.seigneuret@terredemeraude.fr

## Localisation du site concerné par la demande

Voie concernée : Autoroute n° Route nationale n° Route départementale n° 60/299 Voie communale n°  
Hors agglomération  En agglomération   
Point de Repère (PR) routier d'origine d'application : + Point de Repère (PR) routier de fin d'application :  
Adresse Numéro : Extension : Nom de la voie : Hameau de Menouille  
Code postal 39240 Localité : CERNON  
Document d'urbanisme antérieur (déclaration de travaux ou permis de construire) :  
Référence cadastrale : Section(s) : Parcelle(s) : Lieu-dit :

## Nature et date des travaux

Pose de compteur / branchement aux réseaux  (1)

|                            | Pose de clôtures                                                     | Pose de portail (portillon)                                          | Plantations                                                          |
|----------------------------|----------------------------------------------------------------------|----------------------------------------------------------------------|----------------------------------------------------------------------|
| À l'alignement             | oui <input checked="" type="checkbox"/> non <input type="checkbox"/> | oui <input type="checkbox"/> non <input checked="" type="checkbox"/> | oui <input type="checkbox"/> non <input checked="" type="checkbox"/> |
| En retrait de l'alignement | mètres                                                               | 5 mètres                                                             | mètres                                                               |

Dépôt ou Stationnement  (2) Saillie ou Surplomb  (2) Aménagement d'accès  (2) Ouvrages divers  (1)

Station service  Renouvellement  Création

Autres

Date prévue de début d'application 25/09/2023 Durée d'application (en jours calendaires) : 150

**Nota :** Pour connaître la délimitation du domaine public routier au droit d'une propriété riveraine, il faut déposer, auprès du gestionnaire de la route concernée et selon les modalités qu'il aura fixées, en complément, une demande d'alignement individuel.

(1) Compléter le cadre ouvrages divers (2) compléter le cadre correspondant

**Dépôt ou stationnement** <sup>(2)</sup>

Demande initiale  Prolongation  référence du permis de stationnement : .....

Nature du dépôt ou stationnement { Matériaux  Benne  Grue  Etalage   
 Echafaudage  Mobilier urbain  Terrasses de café  Vente le long de la voie ou sur aire de service   
 Autres (à préciser)  : .....

**Saillie ou surplomb** <sup>(2)</sup>

Largeur : de la voie \_\_\_\_\_ mètres de la saillie \_\_\_\_\_ mètres  
 des trottoirs \_\_\_\_\_ mètres Hauteur sous saillie \_\_\_\_\_ mètres

**Aménagement d'accès** <sup>(2)</sup>

Avec franchissement de fossé  : Diamètre du tuyau \_\_\_\_\_ millimètre Longueur \_\_\_\_\_ mètres  
 Distance par rapport à l'axe de la chaussée \_\_\_\_\_ mètres Nature du tuyau : .....

Sans franchissement de fossé  Largeur de l'aménagement \_\_\_\_\_ mètres

**Ouvrages divers** <sup>(1)</sup>

Travaux sur ouvrages existants  Installation nouvelle

Réseaux aériens ou souterrains ou branchement :

Eau potable  Eaux pluviales  GDF  Opérateurs réseaux   
 Eaux usées  EDF  Autres (à préciser)  : .....

**Sous voirie** **Sous accotement ou trottoirs**

Tranchée longitudinale \_\_\_\_\_ mètres \_\_\_\_\_ mètres  
 Tranchée transversale \_\_\_\_\_ mètres \_\_\_\_\_ mètres  
 Fonçage \_\_\_\_\_ mètres \_\_\_\_\_ mètres

Aménagement de surface ou équipements :

Stationnement  Arrêt bus  Passage supérieur ou inférieur  Équipements de la route   
 Autres (à préciser)  : .....

**Pièces jointes à la demande**

Afin de permettre et de faciliter la compréhension et l'instruction du dossier, la demande d'autorisation est accompagnée des pièces suivantes détaillées par nature de travaux.

**1 - Pour toute demande**

Plan de situation 1/10 000 ou 1/20 000<sup>ème</sup>  Plan de localisation précis 1/1 000 ou 1/ 2 000<sup>ème</sup>  <sup>(3)</sup> Photos

**2 - Pièces complémentaires par nature de demande****2a - Clôtures/portails/Plantations/Dépôt ou stationnement/surplomb**

Coupes longitudinales et transversales indiquant l'emprise occupée du domaine public 1/50<sup>ème</sup>

**2b - Aménagement d'accès/ouvrages divers portant atteinte au patrimoine**

Plan des ouvrages projetés 1/200 ou 1/500<sup>ème</sup>  Cahiers des coupes techniques de tranchées 1/50<sup>ème</sup>

Plan de détails de franchissement des points singuliers 1/50<sup>ème</sup>

**2c - Station service** : Plan d'implantation des pistes avec signalisation de police 1/200 ou 1/500<sup>ème</sup>

J'atteste de l'exactitude des informations fournies

DIJON

Fait à : ... Le : 3 1 0 7 2 0 2 3

Nom : BRE TIN Prénom : Emilien Qualité : Maitre d'Oeuvre

VERDI Ingénierie  
 Bourgogne Franche-Comté  
 2 rue de Fontaine le Dijon - 21000 DIJON  
 SIRET 491 221 121 4 - 1128  
 Emilian BRE TIN



**Création d'un réseau d'eaux usées**  
 CERNON - Hameau de Menouille

Maitrise d'Oeuvre  
**VERDI**  
 Verdi Ingénierie BFC  
 13 Avenue André Brand  
 39100 Dole  
 Tel : 03 69 30 10 10  
 Mail : verdi@verdi-technique.com/verdi@orange.fr

**PLAN AVP/PRO**  
 Version 1

| PHASE | ECHELLE | SOCIETE | DISP/VERI | SYG/GO      | N°AFFAIRE | N° PLAN | Index |
|-------|---------|---------|-----------|-------------|-----------|---------|-------|
| PRO   | 1/800   | VI-RO   | CB13      | RD193 - 193 | 08 07293  | N°1     | B     |

| Date       | Index | Nature de la modification              |
|------------|-------|----------------------------------------|
| 18/10/2022 | A     | Première diffusion                     |
| 22/11/2022 | B     | Corrections suite à la réunion AVP/PRO |

**Concessionnaire réseaux**  
 Pour connaître la position exacte des réseaux, il est nécessaire de faire des sondages.  
 Les tracés des réseaux ont été rétablis d'après les indications fournies par les concessionnaires.  
 La représentation des limites des parcelles cadastrales est figurative car résultant de la simple application du plan cadastral et non d'une délimitation contradictoire.

Envoyé en préfecture le 24/08/2023  
 Reçu en préfecture le 24/08/2023  
 Publié le 24-08-2023  
 ID : 039-223900010-20230823-ARR\_2023\_1093-AR

