

ARRÊTÉ N° ARR_2022_0690_AT_RD141_MONTMOROT
Portant accord technique de voirie

Service : PPR - ROUTES - SDEE - ARD LONS

LE PRÉSIDENT DU CONSEIL DÉPARTEMENTAL

- VU** La demande en date du 08/07/2022 par laquelle GRDF, représenté par M. CORDIER Ludovic, sollicite l'autorisation d'exécuter des travaux de raccordement au réseau de gaz dans l'emprise de la Route Départementale n° 141 au droit du n° 44 ter, rue Edmond Chapuis 39570 MONTMOROT ;
- VU** Le code général des collectivités territoriales et notamment les articles L3221-4, L3221-5 et L3333-8 ;
- VU** Le code de la voirie routière et notamment les articles L113-2 à L113-7 ;
- VU** Le code de l'énergie et notamment les articles L323-3 et L433-3 ;
- VU** Le code général des propriétés des personnes publiques et notamment les articles L2121-1 à L2122-5 ;
- VU** Le règlement de voirie départementale approuvé le 28 mai 2010 ;
- VU** L'arrêté en vigueur de délégation permanente de signature consentie à M. le Chef d'Agence Routière Départementale de LONS LE SAUNIER. ;
- VU** L'état des lieux ;

ARRÊTE

ARTICLE 1 ACCORD TECHNIQUE

Le concessionnaire désigné dans la demande susvisée est en droit d'exécuter sur la Route Départementale n° 141, commune de MONTMOROT, les travaux énoncés dans sa demande à charge pour lui de se conformer aux dispositions du présent arrêté.

Le présent titre ne confère pas à son bénéficiaire le droit réel prévu aux articles L1311-5 à L1311-8 du code général des collectivités territoriales.

ARTICLE 2 PRESCRIPTIONS TECHNIQUES

Les dispositions de l'article 39 du règlement de voirie susvisé sont applicables sous réserves des prescriptions particulières fixées par le présent arrêté.

Implantation et ouverture du chantier

Le concessionnaire préviendra le service gestionnaire de la voirie de la date du commencement des travaux. Les ouvrages à réaliser seront implantés en sa présence.

La tranchée transversale sera implantée sous chaussée et trottoir au PR1+0555.

Mode opératoire

- TRAVERSÉE SOUS CHAUSSÉE

La traversée au PR1+0555 s'effectuera par tranchée réalisée et remblayée conformément à l'annexe 7 du règlement de voirie susvisé (le schéma type de remblaiement est joint en annexe) et aux dispositions suivantes.

- TRANCHÉE SOUS CHAUSSÉE

Tranchée ouverte sous chaussée souple - réseau secondaire non renforcé:

- Sciage soigné de la chaussée à la scie diamantée, ouverture de la fouille.
- Extraction, évacuation des matériaux en décharge.
- Pose du réseau, enrobage de celui-ci en sable, sur une épaisseur de 20 cm.
- Installation d'un grillage avertisseur, à 10 cm au-dessus de la génératrice supérieure.
- Remblaiement en G.N.T 0/31.5.
- Compactage par couches de 30 cm.

Réfection provisoire : dès la fin des travaux, à l'enrobé à froid ou à l'émulsion de bitume bicouche, gravillons 6/10 et 4/6.

Réfection définitive : environ 2 à 3 mois après la réfection provisoire, comprenant :

- Redécoupage de la chaussée, 0.10 m de part et d'autre des deux lèvres de la tranchée.
- Décaissement de celle-ci sur 6 cm, réalisation d'un B.B.S.G 0/10, non calcaire.
- Fermeture des joints à l'émulsion de bitume.

- TRANCHÉES SOUS TROTTOIR :

Les accotements non stabilisés pourront être remblayés avec les matériaux extraits avec l'accord du service gestionnaire. Ils seront remis en état avec de la terre végétale et ensemencés avec un mélange de graminées adapté.

Tranchée ouverte sous dépendances, à une distance \leq à 1.20 m du bord de chaussée:

- Ouverture de la fouille.
- Extraction, puis évacuation des matériaux en décharge.
- Pose du réseau de gaz, installation d'un grillage avertisseur à 10 cm au-dessus de la génératrice supérieure.
- Remblaiement en, G.N.T 0/31.5 sur une épaisseur de 75 cm.
- Compactage par couches de 30 cm.
- Réglage et finition soignée du trottoir à l'identique, après travaux.

- CONTRÔLES DE COMPACITÉ

Les objectifs de densification et la fréquence des contrôles sont fixés par l'annexe 7 règlement de voirie susvisé.

Dépôt de matériaux et de matériel

Les matériaux et matériels nécessaires aux travaux autorisés pourront être mis en dépôt sur l'accotement de la RD 141 avec l'accord du service gestionnaire.

Remise en état

A la fin du chantier, les lieux seront remis en état et tous les déchets (y compris les déblais excédentaires) produits par les travaux seront évacués vers une filière de traitement appropriée.

ARTICLE 3 SÉCURITÉ ET SIGNALISATION DU CHANTIER

L'entreprise chargée des travaux devra signaler le chantier conformément à la réglementation et aux recommandations en vigueur, et notamment le guide « Manuel de chef de chantier – signalisation temporaire ».

Si l'exécution des travaux nécessite un arrêté réglementant la circulation, il devra l'obtenir avant leur début auprès de l'autorité de police compétente.

ARTICLE 4 PRÉVENTION DES RISQUES LIES A L'AMIANTE ET AUX HAP

En cas de démolition partielle ou totale de la chaussée, le concessionnaire est tenu d'**effectuer au préalable** et à ses frais un diagnostic sur la présence éventuelle d'amiante ou de HAP. Si celle-ci est avérée, les mesures préventives et le traitement des matériaux produits par le chantier seront pris en charge par le concessionnaire.

ARTICLE 5 DURÉE DES TRAVAUX ET RÉCOLEMENT

La durée des travaux autorisés par le présent arrêté ne devra pas excéder 2 mois . Le concessionnaire devra prévenir au moins huit jours à l'avance le service gestionnaire de la date prévue pour la fin des travaux afin qu'il puisse contrôler leur conformité au projet autorisé.

Les réseaux implantés devront faire l'objet d'une remise de plans de récolement faisant apparaître les canalisations et les ouvrages principaux réalisés sur la voie publique, dans le délai de trois mois à compter de la réception des travaux.

ARTICLE 6 RESPONSABILITÉ DU BÉNÉFICIAIRE – GARANTIE

Le présent arrêté de voirie est délivré à titre personnel et il ne peut être cédé sans l'accord du Département. Le concessionnaire est responsable vis-à-vis de ce dernier et vis à vis des tiers des dommages de toute nature qui pourraient résulter des travaux ou de l'exploitation de ses ouvrages.

Pendant la durée de l'occupation du domaine, le concessionnaire devra assurer l'entretien des ouvrages qui lui sont concédés à charge pour lui de solliciter l'accord du service gestionnaire de réaliser les travaux correspondants. En ce qui concerne le remblaiement des tranchées et la réfection de la chaussée et des dépendances domaniales, le délai de garantie est fixé à un an à compter du récolement des travaux.

Dans le cas où les prescriptions du présent arrêté de voirie ne seraient pas respectées, le service gestionnaire adressera une mise en demeure au concessionnaire pour y remédier dans un délai déterminé. Si celle-ci est restée sans effet au terme du délai, le service gestionnaire pourra exécuter d'office et aux frais du concessionnaire, les travaux nécessaires.

Les droits des tiers sont et demeurent expressément réservés.

ARTICLE 7 REDEVANCE

Le bénéficiaire du présent arrêté de voirie est soumis à une redevance annuelle en ce qui concerne

l'occupation du domaine public. Son montant est calculé selon le barème en vigueur.

Elles devront figurer dans la déclaration annuelle d'occupation du domaine public routier faisant état du patrimoine de l'occupant au 31 décembre et qui sera transmise au Département du Jura au plus tard le 1^{er} juin.

ARTICLE 8 VALIDITÉ DE L'AUTORISATION

Le présent arrêté de voirie est délivré à titre précaire et révocable, et il ne confère aucun droit réel à son bénéficiaire. Il peut être retiré à tout moment, sans indemnités, pour des motifs liés à l'intérêt du domaine public.

Il est consentie pour une durée de **quinze ans** à compter de sa notification, en ce qui concerne l'occupation du domaine public.

En cas de révocation de l'arrêté de voirie ou en cas de non renouvellement au terme de sa validité, le concessionnaire sera tenu si les circonstances l'exigent, de remettre les lieux dans leur état primitif dans le délai d'un mois à compter de la révocation ou du terme de l'autorisation. Passé ce délai, en cas d'inexécution, procès-verbal sera dressé à son encontre, et la remise en état des lieux sera exécutée d'office aux frais du concessionnaire de la présente autorisation..

Le Département peut décider de ne pas imposer pas de remise en état des lieux. Dans cette hypothèse, les ouvrages situés sur le domaine public deviendront sa propriété et il se substituera de plein droit au concessionnaire, y compris pour percevoir les éventuelles rémunérations versées par d'autres occupants au concessionnaire par voie conventionnelle.

Le Département se réserve également le droit de faire déplacer les ouvrages implantés sur le domaine public aux frais du concessionnaire, dès lors que ce déplacement est justifié par des travaux d'aménagement du domaine.


ARTICLE 9 RECOURS

Le concessionnaire est informé qu'il dispose d'un droit d'accès et de rectification des informations le concernant qu'il peut exercer auprès de l'Agence Routière Départementale de LONS-LE-SAUNIER, à l'adresse suivante : 45 route de Chilly-Le-Vignoble 39570 MESSIA-SUR-SORNE.

Le présent arrêté peut faire l'objet d'un recours contentieux devant le tribunal administratif de Besançon, dans un délai de deux mois à compter de sa notification.

Diffusion :
GRDF pour attribution
Son client pour information
La commune de MONTMOROT pour information
L'ARD pour classement

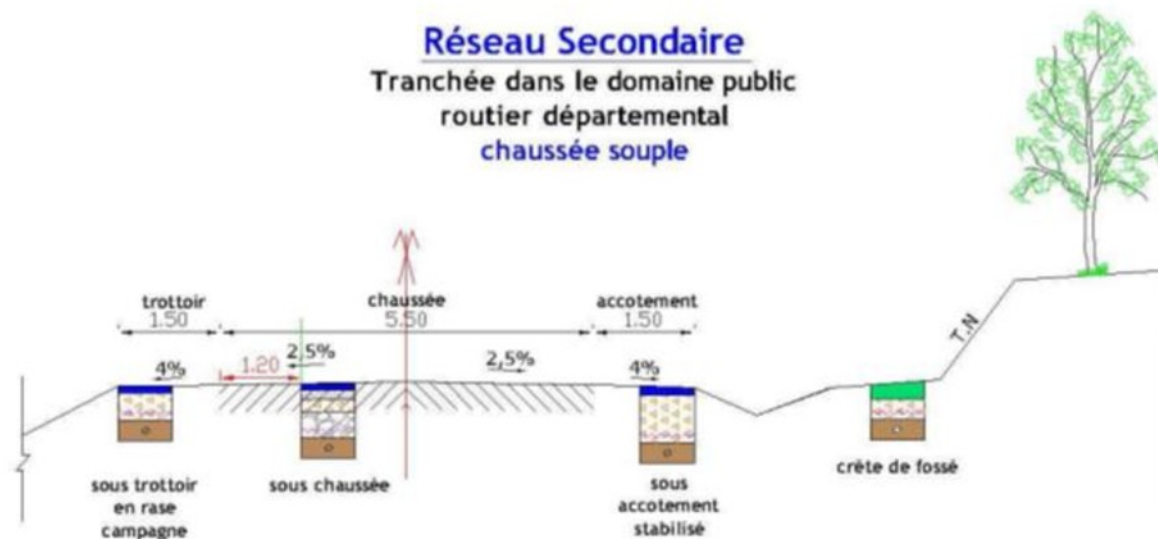
Signature de l'arrêté



Réseau Secondaire

Tranchée dans le domaine public routier départemental

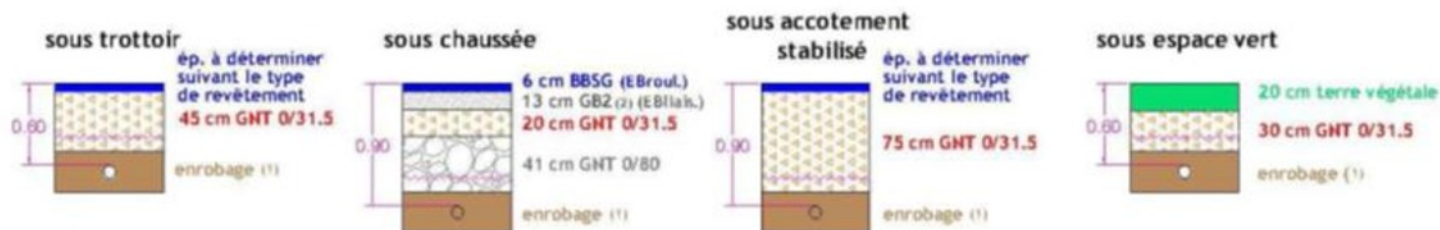
chaussée souple



Profondeur des canalisations et réseaux :

Les canalisations ou réseaux divers seront posés, sauf dérogation, de façon à ce que la distance entre la génératrice supérieure et la surface du sol ne soit pas inférieure à :

- 0.90 m sous chaussée ou sous accotement
- 0.60 m sous espace vert ou sous trottoir en agglomération



- (1) l'enrobage doit dépasser de 10 cm la génératrice supérieure de la canalisation
 (2) sur les sections non renforcées, le pétitionnaire pourra utiliser de la GHT Ø/31.5 après accord du gestionnaire de la voie.

~~~~~ dispositif avertisseur





# GRDF

Format: A3 Paysage

Echelle: 1:200



**URGENCE GAZ** Dommage à ouvrage  
02 47 85 74 44

Autre Urgence Gaz 0800 47 33 33

Classe de précision :

Les réseaux figurant sur le plan sont rangés en classe de précision B à l'exception des tronçons pour lesquels une autre classe est précisée

Voir notice jointe Lire et Comprendre un plan GRDF

Lambert 2 étendu

844783.772 m,2192291.234 m,L2E

Coordonnées GPS

46.686 , 5.538



Utilisateur: ABH477

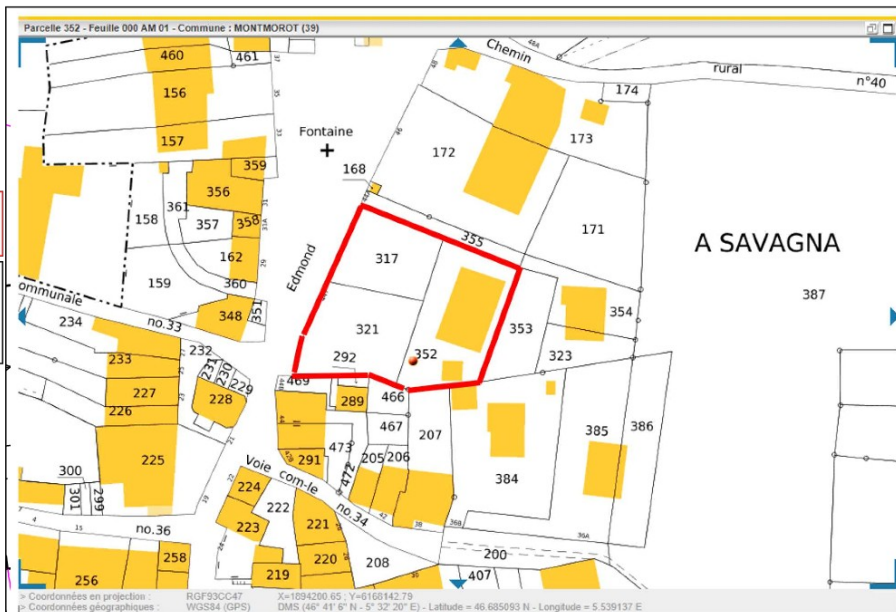
Commune: Montmorot

Code INSEE: 39362

Date d'impression: 05/07/2022

Page 2 sur 2

Description :



**NE PAS COTER LE COFFRET/BRANCHEMENT SUR CE PLAN**

ENCASTREMENT COFFRET S2400 -  
EMPLACEMENT A REDEFINIR LORS DE LA VT

TERRASSEMENT TECHNIQUE DOUCE OBLIGATOIRE : UN  
BRT GAZ SE SITUE DANS LA ZONE DE TVX

BRT EN PE 32 CAR  
LONGUEUR 20 METRE



Professionalisme, Engagement, Ouverture, Responsabilité

Ludovic CORDIER

Chargé d'Etudes Raccordements

Direction Réseaux Est - Délégation Travaux

Pôle Raccordement - MOAR Branchements

20 Avenue Victor Hugo

71100 Chalon Sur Saône

Tel: 07-60-54-05-46 (ligne directe) / 03-88-16-88-29 (accueil)

ludovic.cordier@grdf.fr



CHEZ GRDF,  
LA SECURITE C'EST  
TOUS LES JOURS DE L'ANNÉE

Affaire 0201604731 (A) Etat : Prise en charge Type : Branchement neuf Type client : Particulier N° PCE : 43901157742305 Urgente Territoire de rattachement : AI COMTOISE Commune travaux : MONTMOROT Date création OSR : 24/06/2022 14:14:36 Demandeur : CARDINAL JOEL Agent affecté : CORDIER Ludovic Responsable FrontOffice : CAILLET

Observation

Demande racco suite courrier GRDF TX voirie encastrement coffret dans MURET par client//client absent du 1/7/22 au 31/8/22 PARCELLES 317 ET 321 APPARTIENNENT AU CLIENT

Enregistrer l'observation

Gestion d'une affaire

Fiche de jalonnement de l'affaire 0201604731



Historique Suivi des mails Observations Pièces jointes

v9.9.1

Imprimer en PDF

Informations local

N° PCE : 43901157742305

Lieu dit :

CP : 39570

Débit souhaité : 6 m<sup>3</sup>/h

Adresse : 44 T RUE EDMOND CHAUPUIS

Commune : MONTMOROT

Pression de livraison souhaitée : 21 mbars

Code INSEE : 39362

Type de réseau :

Informations demandeur

Nom : Monsieur CARDINAL JOEL

Tél. : 0384431682

Lieu dit :

CP : 39570

Raison sociale :

Portable : 0685540577

Adresse : 44 T RUE EDMOND CHAUPUIS

Commune : MONTMOROT

Fax :

Code INSEE : 39362

Email : cardinal39@orange.fr

