

ARRÊTÉ N° ARR_2022_0862_PV4_RD469_LA CHATELAINE
ANNULE ET REMPLACE ARR 2022- 0260

Portant permission de voirie sur une Route Départementale
(fibre très haut débit - phase 2)

Service : PPR - ROUTES - SDEE - ARD CHAMPAGNOLE

LE PRÉSIDENT DU CONSEIL DÉPARTEMENTAL

- VU** La demande en date du 14 mars 2022 par laquelle M Schmid Christophe de la Société SOGETREL domiciliée 1157 rue Gustave Eiffel, 54700 FLEVILLE DEVANT NANCY, représentant **la Société ALTITUDE INFRA** domiciliée 7 Bis rue Marguerite Yourcenar 21000 DIJON, sollicite l'autorisation d'exécuter des travaux de déploiement de la fibre optique et pose de 3 chambres L3T dans l'emprise de la Route Départementale n° 469, commune de La Chatelaine 39600 ;
- VU** Le code général des collectivités territoriales et notamment les articles L3221-4 et L3221-5 ;
- VU** Le code de la voirie routière et notamment les articles L113-2 à L113-7 ;
- VU** Le code des postes et télécommunications et notamment les articles L45-9, L47 et R20-45 à R20-54 ;
- VU** Le code général des propriétés des personnes publiques et notamment les articles L2121-1 à L2122-5 ;
- VU** Le règlement de voirie départementale approuvé le 28 mai 2010 ;
- VU** Le contrat de délégation de service public passé par le Département du Jura avec la société **ALTITUDE INFRA** le 4 février 2021 pour le financement, la conception, la construction et l'exploitation d'un réseau de communications électroniques à très haut débit ;
- VU** l'arrêté en vigueur de délégation permanente de signature consentie à M. le Chef de l'Agence Routière Départementale de CHAMPAGNOLE ;
- VU** La permission de voirie N° ARR_2022_0260_PV4_RD469_LA CHATELAINE du 25 mars 2022 ;
- VU** l'état des lieux ;

ARRÊTE

ARTICLE 1 AUTORISATION

La société ALTITUDE INFRA est autorisée à installer et à maintenir des infrastructures de télécommunications sur le domaine public routier, RD 469 - commune de La Chatelaine à charge pour elle de se conformer aux dispositions du présent arrêté.

Ces infrastructures comprennent :
1892,72 ml d'artère souterraine,
3 chambres L3T.

Le présent titre ne confère pas à son bénéficiaire le droit réel prévu aux articles L1311-5 à L1311-8 du code général des collectivités territoriales.

En cas d'installation susceptible de partage, le bénéficiaire à l'obligation d'avertir le service gestionnaire (Agence Routière Départementale de CHAMPAGNOLE) de l'implantation d'un nouveau câble par un tiers occupant.

ARTICLE 2 PRESCRIPTIONS TECHNIQUES

Les dispositions de l'article 39 du règlement de voirie susvisé sont applicables sous réserves des prescriptions particulières fixées par le présent arrêté.

Implantation et ouverture du chantier

Le bénéficiaire préviendra le service gestionnaire de la voirie de la date du commencement des travaux. Les ouvrages à réaliser seront implantés en sa présence.

Une tranchée longitudinale sera implantée sous accotement du PR 39+0010 au PR 40+0878.
Deux chambres L3T seront implantées sous accotement au PR40+0878. Elles seront reliées par une traversée sous chaussée réalisée en fonçage.
Une chambre L3T sera implantée sous accotement au PR 39+0014.

Mode opératoire

- **TRAVERSÉE SOUS CHAUSSÉE**

La traversée au PR 40+0878 s'effectuera par fonçage. Les excavations seront ouvertes à plus de 1,20m du bord de chaussée.

- **TRANCHÉES SOUS ACCOTEMENT**

Les accotements non stabilisés pourront être remblayés avec les matériaux extraits avec l'accord du service gestionnaire. Ils seront remis en état avec de la terre végétale et ensemencés avec un mélange de graminées adapté.

Tranchée ouverte sous accotement ou dépendances, à une distance > à 1,20m du bord de chaussée :

- . Ouverture de la fouille.
- . Extraction, stockage des matériaux.
- . Pose du réseau, installation d'un grillage avertisseur à 10cm au-dessus de la génératrice supérieure.
- . Remblaiement avec les matériaux extraits.
- . Compactage par couches de 30 cm.
- . Réglage et finition soignée de l'accotement ou dépendances, à l'identique, après travaux,

apport de terre végétale pour engazonnement aux graminées des zones terrassées : Ray Grass 45 % / Graminées Espèces locales 55 %, l'ensemble sera dosé à 20grammes au m².

- MICROTRANCHEE SOUS ACCOTEMENT

Tranchée ouverte sous accotement souple à une distance <à à 1,20m du bord de chaussée

- . Microtranchée exécutée à la trancheuse.
- . Pose du réseau, enrobage de celui-ci en sable, sur une épaisseur de 20 cm.
- . Remblaiement avec du **béton autocompactant**.
- . Installation d'un grillage avertisseur, à 10 cm au-dessus de la génératrice supérieure.
- . Réfection définitive en terre végétale.

Tranchée ouverte sous accotement souple à une distance >à 1,20m du bord de chaussée

- . Microtranchée exécutée à la trancheuse.
- . Pose du réseau, enrobage de celui-ci en sable, sur une épaisseur de 20 cm.
- . Remblaiement avec les **matériaux extraits**.
- . Installation d'un grillage avertisseur, à 10 cm au-dessus de la génératrice supérieure.
- . Réfection définitive en terre végétale.

- CONTRÔLES DE COMPACITÉ

Les objectifs de densification et la fréquence des contrôles sont fixés par l'annexe 7 règlement de voirie susvisé.

Dépôt de matériaux et de matériel

Les matériaux et matériels nécessaire aux travaux autorisés pourront être mis en dépôt sur l'accotement avec l'accord du service gestionnaire.

Remise en état

A la fin du chantier, les lieux seront remis en état et tous les déchets (y compris les déblais excédentaires) produits par les travaux seront évacués vers une filière de traitement appropriée.

ARTICLE 3 SÉCURITÉ ET SIGNALISATION DU CHANTIER

L'entreprise chargée des travaux devra signaler le chantier conformément à la réglementation et aux recommandations en vigueur, et notamment le guide « Manuel de chef de chantier – signalisation temporaire ».

Si l'exécution des travaux nécessite un arrêté réglementant la circulation, il devra l'obtenir avant leur début auprès de l'autorité de police compétente.

ARTICLE 4 PRÉVENTION DES RISQUES LIES A L'AMIANTE ET AUX HAP

En cas de démolition partielle ou totale de la chaussée, le bénéficiaire est tenu d'**effectuer au préalable** et à ses frais un diagnostic sur la présence éventuelle d'amiante ou de HAP. Si celle-ci est avérée, les mesures préventives et le traitement des matériaux produits par le chantier seront pris en charge par le bénéficiaire.

ARTICLE 5 DURÉE DES TRAVAUX ET RÉCOLEMENT

La durée des travaux autorisés par le présent arrêté ne devra pas excéder 2 mois. Le bénéficiaire devra prévenir au moins huit jours à l'avance le service gestionnaire de la date prévue pour la fin

des travaux afin qu'il puisse contrôler leur conformité au projet autorisé.

Les réseaux implantés devront faire l'objet d'une remise de plans de récolement faisant apparaître les canalisations et les ouvrages principaux réalisés sur la voie publique, dans le délai de trois mois à compter de la réception des travaux.

ARTICLE 6 RESPONSABILITÉ DU BÉNÉFICIAIRE – GARANTIE

La présente autorisation est délivrée à titre personnel et elle ne peut être cédée sans l'accord du Département. Son bénéficiaire est responsable vis-à-vis de ce dernier et vis à vis des tiers des dommages de toute nature qui pourraient résulter des travaux ou de l'exploitation de ses ouvrages.

Pendant la durée de l'autorisation d'occupation du domaine, son bénéficiaire devra assurer l'entretien des ouvrages dont il est propriétaire à charge pour lui de solliciter l'autorisation de réaliser les travaux correspondants. En ce qui concerne le remblaiement des tranchées et la réfection de la chaussée et des dépendances domaniales, le délai de garantie est fixé à un an à compter du récolement des travaux.

Dans le cas où les prescriptions de l'autorisation ne seraient pas respectées, le service gestionnaire adressera une mise en demeure au bénéficiaire pour y remédier dans un délai déterminé. Si celle-ci est restée sans effet au terme du délai, le service gestionnaire pourra exécuter d'office et aux frais du bénéficiaire, les travaux nécessaires.

Les droits des tiers sont et demeurent expressément réservés.

ARTICLE 7 REDEVANCE

Le bénéficiaire de la présente autorisation est soumis à une redevance annuelle en ce qui concerne l'occupation du domaine public. Son montant est calculé selon le barème en vigueur.

Elles devront figurer dans la déclaration annuelle d'occupation du domaine public routier faisant état du patrimoine de l'occupant au 31 décembre et qui sera transmise au Département du Jura au plus tard le 1^{er} juin.

ARTICLE 8 VALIDITÉ DE L'AUTORISATION

La présente autorisation est délivrée à titre précaire et révocable, et elle ne confère aucun droit réel à son bénéficiaire. Elle peut être retirée à tout moment, sans indemnités, pour des motifs liés à l'intérêt du domaine public.

Elle est consentie pour une durée de **quinze ans** à compter de sa notification, en ce qui concerne l'occupation du domaine public. En tout état de cause, elle prendra fin à la date de fin du contrat de délégation du service public.

En cas de révocation de l'autorisation ou en cas de non renouvellement au terme de sa validité, le bénéficiaire sera tenu si les circonstances l'exigent, de remettre les lieux dans leur état primitif dans le délai d'un mois à compter de la révocation ou du terme de l'autorisation. Passé ce délai, en cas d'inexécution, procès-verbal sera dressé à son encontre, et la remise en état des lieux sera exécutée d'office aux frais du bénéficiaire de la présente autorisation..

Le Département peut décider de ne pas imposer de remise en état des lieux. Dans cette hypothèse, il se substituera de plein droit au bénéficiaire, y compris pour percevoir les éventuelles rémunérations versées par d'autres opérateurs au bénéficiaire par voie conventionnelle.

Le Département se réserve également le droit de faire déplacer les ouvrages implantés sur le domaine public aux frais de leur bénéficiaire, dès lors que ce déplacement est justifié par des travaux d'aménagement du domaine.

ARTICLE 9 La permission de voirie N° ARR_2022_0260_PV4_RD469_LA CHATELAINE susvisé est abrogé.

ARTICLE 10 RECOURS

Le bénéficiaire est informé qu'il dispose d'un droit d'accès et de rectification des informations le concernant qu'il peut exercer auprès de l'Agence Routière Départementale de Champagnole, à l'adresse suivante : 22 rue Gédéon David – BP 28 – 39300 CHAMPAGNOLE cedex

Le présent arrêté peut faire l'objet d'un recours contentieux devant le tribunal administratif de Besançon, dans un délai de deux mois à compter de sa notification.

Diffusion :

Le bénéficiaire pour attribution

Son représentant pour information

La commune de La Chatelaine pour information

L'ARD de Champagnole pour classement

Signature de l'arrêté



Réseau Structurant et Primaire

chaussée souple

Profondeur des canalisations et réseaux :


Les canalisations ou réseaux divers seront posés, sauf dérogation, de façon à ce que la distance entre la génératrice supérieure et la surface du sol ne soit pas inférieur à :

- 1.10 m sous chaussée ou sous accotement
- 0.60 m sous espace vert ou sous trottoir en agglomération

sous chaussée



sous accotement stabilisé



sous espace vert



sous trottoir



(1) l'enrobage doit dépasser de 10 cm la génératrice supérieure de la canalisation

~~~~~  
dispositif avertisseur

## DEMANDE D'AUTORISATION DE TRAVAUX DE VOIRIE

### DECLARANT

|                                                                                                                                                                                              |                                       |
|----------------------------------------------------------------------------------------------------------------------------------------------------------------------------------------------|---------------------------------------|
| NOM Prénom ou DENOMINATION PERSONNE MORALE<br>SOGETREL / 1157 Rue Gustave Eiffel 54700 FLEVILLE DEVANT NANCY<br>Pour le compte de ALTITUDE INFRA / 7Bis rue Marguerite Yourcenar 21000 DIJON | TELEPHONE<br>06.33.89.34.36           |
| SI PERSONNE MORALE, NOM Prénom DU REPRESENTANT LEGAL OU STATUTAIRE<br>SCHMID Christophe                                                                                                      | MAIL<br>christophe.schmid@sogetrel.fr |
| ADRESSE<br>SOGETREL / 1157 Rue Gustave Eiffel 54700 FLEVILLE DEVANT NANCY                                                                                                                    |                                       |

### TERRAIN

|                                                                                                                     |                                                                                |
|---------------------------------------------------------------------------------------------------------------------|--------------------------------------------------------------------------------|
| ADRESSE du TERRAIN<br>(numéro, voie ou lieu-dit, code postal et bureau distributeur)<br>D469<br>39600 LA CHATELAINE | NOM et ADRESSE du PROPRIETAIRE du TERRAIN<br>(s'il est autre que le déclarant) |
| Indiquer la voie concernée et la position<br>Route Départementale n°D469                                            |                                                                                |
| <input type="checkbox"/> En agglomération <input checked="" type="checkbox"/> Hors agglomération                    |                                                                                |

### PROJET

| ANTERIORITE EVENTUELLE                                                                                                                   |                             | DATE ET DUREE                                                    |                                                                                                                             |
|------------------------------------------------------------------------------------------------------------------------------------------|-----------------------------|------------------------------------------------------------------|-----------------------------------------------------------------------------------------------------------------------------|
| Si le projet a déjà fait l'objet d'une déclaration de travaux ou d'une demande de permis de construire, indiquez ci-dessous son numéro : |                             | Date de début des travaux : <b>Mai 2022</b>                      |                                                                                                                             |
|                                                                                                                                          |                             | Durée (en jours) : <b>2 mois</b>                                 |                                                                                                                             |
| NATURE DE LA DEMANDE<br>(cocher la case)                                                                                                 |                             | NATURE ET DESCRIPTION DU PROJET<br>(cocher la case et compléter) |                                                                                                                             |
| <input checked="" type="checkbox"/>                                                                                                      | Permission de voirie        | <input type="checkbox"/>                                         | Branchement réseau :                                                                                                        |
| <input type="checkbox"/>                                                                                                                 | Permission de stationnement | <input checked="" type="checkbox"/>                              | Création ou renforcement réseau : <b>4,12ml de PVC 2x45 + 10,10ml de PVC 2x60 + 1878,50ml de PEHD 3x40 + 3 chambres L3T</b> |
| <input type="checkbox"/>                                                                                                                 | Alignement sans travaux     | <input type="checkbox"/>                                         | Equipements hors sols (bordures, clôture...) :                                                                              |
| <input type="checkbox"/>                                                                                                                 | Alignement avec travaux     | <input type="checkbox"/>                                         | Création accès (busage, portail ...) :                                                                                      |
| <input type="checkbox"/>                                                                                                                 | Clôtures                    | <input type="checkbox"/>                                         | Autre :                                                                                                                     |
| <b>ENTREPRISE AGISSANT POUR VOTRE COMPTE (éventuellement)</b>                                                                            |                             |                                                                  |                                                                                                                             |
| NOM de l'entreprise :                                                                                                                    |                             | Adresse :                                                        |                                                                                                                             |

Dans tous les cas, joindre le plan de situation du terrain établi à une échelle comprise entre 1/5000 et 1/25000 de format 21 x 29,7 cm comportant : l'orientation, les voies de desserte avec l'indication de leur dénomination, les points de repère permettant de localiser le terrain (un extrait du plan d'occupation des sols de la commune ou le plan du tableau d'assemblage cadastral peut être utilisé).

Le cas échéant, plan des travaux à édifier à une échelle comprise entre 1/50 et 1/500 comportant :

- l'orientation
- l'implantation des clôtures le cas échéant, chacune figurée différemment
- la localisation schématique des équipements publics existants, desservant le terrain et les constructions (voirie, accès, eau, assainissement, électricité, gaz) ; à défaut d'équipements publics, indiquer les équipements privés prévus.
- le croquis des travaux.

**AVIS DU MAIRE :**

NOM Prénom : SCHMID Christophe

Date et signature : Le 14/03/2022

Envoyé en préfecture le 31/08/2022

Reçu en préfecture le 31/08/2022

Affiché le 31-08-2022

ID : 039-223900010-20220830-ARR\_2022\_0862-AR

LA FIBRE DU JURA  
**PRISME**  
by airtitude fibre  
**Sogetrel**

RESEAU TRÉS HAUT DEBIT DU JURA

PGC Distribution

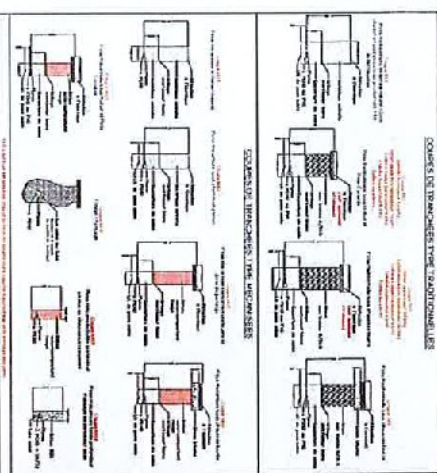
SRO 150\_024\_C2

Communes de La Châtelaine, Molain, Les Planches-près-Arbois et Mesnay

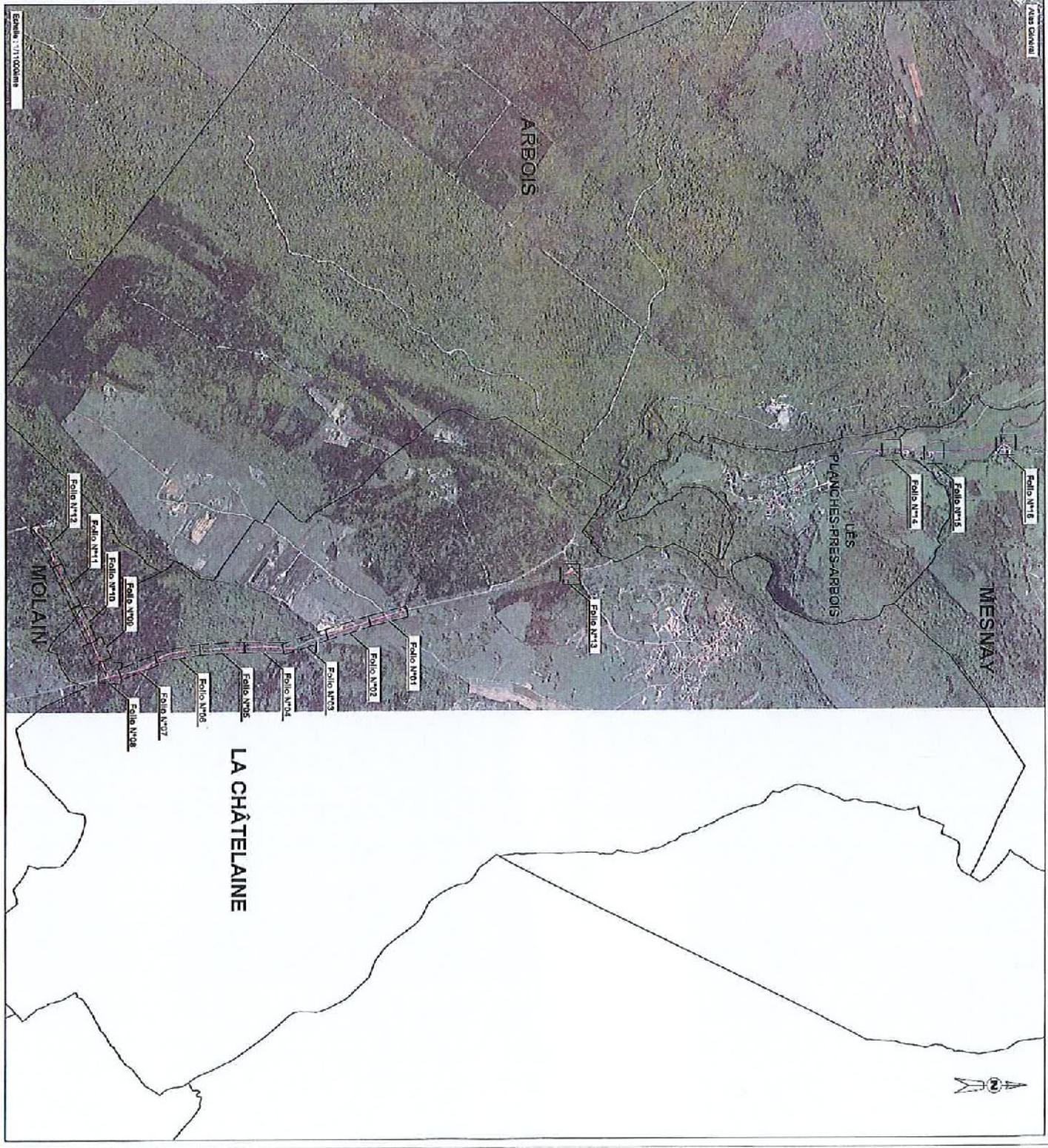
| Date       | Objet de l'avis          | Approuvé | Caract. | Document |
|------------|--------------------------|----------|---------|----------|
| 31/08/2022 | Création de sous-réseau  | AL20     | EE      | AL20V    |
| 31/08/2022 | Modification sous-réseau | AL20     | EE      | AL20V    |

| SYMBOLS |         | LEGENDE |         |
|---------|---------|---------|---------|
| SYMBOLS | LEGENDE | SYMBOLS | LEGENDE |

| SYMBOLS | LEGENDE | SYMBOLS | LEGENDE |
|---------|---------|---------|---------|
| SYMBOLS | LEGENDE | SYMBOLS | LEGENDE |



| Document | INFO | SIG | PROJ | TRACÉ | TYPE | ÉTAPE | NOM | DATE |
|----------|------|-----|------|-------|------|-------|-----|------|
| 15       | 02   | 02  | EXE  | GC    | PGC  | S01   | 002 | C2   |





Envoyé en préfecture le 31/08/2022

Reçu en préfecture le 31/08/2022

Affiché le 31-08-2022

ID : 039-223900010-20220830-ARR\_2022\_0862-AR

SLOX


**PRISME**  
Sogefret

RESILY PRO MAPS CENTER, USA  
P.C. Distribution  
589 161 201 02  
Commercial: La Châtelaine et Val de Saône

| PROJET |               |
|--------|---------------|
| PROJET | ENCOIS        |
| PROJET | TCT           |
| PROJET | 4,12 m à cœur |
| PROJET | 2 PVC Ø 45    |

| MATERIAUX |                 |
|-----------|-----------------|
| MATERIAUX | CH-A-39716-7202 |
| MATERIAUX | PRISME          |
| MATERIAUX | LIT             |

| PROJET |               |
|--------|---------------|
| PROJET | ENCOIS        |
| PROJET | TCT           |
| PROJET | 4,12 m à cœur |
| PROJET | 2 PVC Ø 45    |



Envoyé en préfecture le 31/08/2022

Reçu en préfecture le 31/08/2022

Affiché le 31-08-2022

ID : 039-223900010-20220830-ARR\_2022\_0862-AR

**SLO**  
Société de  
P  
SME  
Sogetrel

PROJET : LA CHÂTELLAINE  
N° de dossier : 039-223900010-20220830-ARR\_2022\_0862-AR  
Commune(s) : La Châtelaine et Aulnay

| TYPE | PROFONDITEUR | PROFONDITEUR | PROFONDITEUR | PROFONDITEUR | PROFONDITEUR |
|------|--------------|--------------|--------------|--------------|--------------|
| 1    | 0.00         | 0.00         | 0.00         | 0.00         | 0.00         |
| 2    | 0.00         | 0.00         | 0.00         | 0.00         | 0.00         |
| 3    | 0.00         | 0.00         | 0.00         | 0.00         | 0.00         |
| 4    | 0.00         | 0.00         | 0.00         | 0.00         | 0.00         |
| 5    | 0.00         | 0.00         | 0.00         | 0.00         | 0.00         |
| 6    | 0.00         | 0.00         | 0.00         | 0.00         | 0.00         |
| 7    | 0.00         | 0.00         | 0.00         | 0.00         | 0.00         |
| 8    | 0.00         | 0.00         | 0.00         | 0.00         | 0.00         |
| 9    | 0.00         | 0.00         | 0.00         | 0.00         | 0.00         |
| 10   | 0.00         | 0.00         | 0.00         | 0.00         | 0.00         |
| 11   | 0.00         | 0.00         | 0.00         | 0.00         | 0.00         |
| 12   | 0.00         | 0.00         | 0.00         | 0.00         | 0.00         |
| 13   | 0.00         | 0.00         | 0.00         | 0.00         | 0.00         |
| 14   | 0.00         | 0.00         | 0.00         | 0.00         | 0.00         |
| 15   | 0.00         | 0.00         | 0.00         | 0.00         | 0.00         |
| 16   | 0.00         | 0.00         | 0.00         | 0.00         | 0.00         |
| 17   | 0.00         | 0.00         | 0.00         | 0.00         | 0.00         |
| 18   | 0.00         | 0.00         | 0.00         | 0.00         | 0.00         |
| 19   | 0.00         | 0.00         | 0.00         | 0.00         | 0.00         |
| 20   | 0.00         | 0.00         | 0.00         | 0.00         | 0.00         |
| 21   | 0.00         | 0.00         | 0.00         | 0.00         | 0.00         |
| 22   | 0.00         | 0.00         | 0.00         | 0.00         | 0.00         |
| 23   | 0.00         | 0.00         | 0.00         | 0.00         | 0.00         |
| 24   | 0.00         | 0.00         | 0.00         | 0.00         | 0.00         |
| 25   | 0.00         | 0.00         | 0.00         | 0.00         | 0.00         |
| 26   | 0.00         | 0.00         | 0.00         | 0.00         | 0.00         |
| 27   | 0.00         | 0.00         | 0.00         | 0.00         | 0.00         |
| 28   | 0.00         | 0.00         | 0.00         | 0.00         | 0.00         |
| 29   | 0.00         | 0.00         | 0.00         | 0.00         | 0.00         |
| 30   | 0.00         | 0.00         | 0.00         | 0.00         | 0.00         |
| 31   | 0.00         | 0.00         | 0.00         | 0.00         | 0.00         |
| 32   | 0.00         | 0.00         | 0.00         | 0.00         | 0.00         |
| 33   | 0.00         | 0.00         | 0.00         | 0.00         | 0.00         |
| 34   | 0.00         | 0.00         | 0.00         | 0.00         | 0.00         |
| 35   | 0.00         | 0.00         | 0.00         | 0.00         | 0.00         |
| 36   | 0.00         | 0.00         | 0.00         | 0.00         | 0.00         |
| 37   | 0.00         | 0.00         | 0.00         | 0.00         | 0.00         |
| 38   | 0.00         | 0.00         | 0.00         | 0.00         | 0.00         |
| 39   | 0.00         | 0.00         | 0.00         | 0.00         | 0.00         |
| 40   | 0.00         | 0.00         | 0.00         | 0.00         | 0.00         |



Envoyé en préfecture le 31/08/2022

Reçu en préfecture le 31/08/2022

Affiché le 31-08-2022

ID : 039-223900010-20220830-ARR\_2022\_0862-AR

**SLOX**

**ISME** Sogetrel

Projet Dotation  
500 150 000 00

Document de la Châtellaine à Buisson

| PROJET | LIBELLE           | DATE | STATUT |
|--------|-------------------|------|--------|
| 1      | PROJET DE TRAVAUX | 2022 | ARRÊTÉ |
| 2      | PROJET DE TRAVAUX | 2022 | ARRÊTÉ |
| 3      | PROJET DE TRAVAUX | 2022 | ARRÊTÉ |
| 4      | PROJET DE TRAVAUX | 2022 | ARRÊTÉ |
| 5      | PROJET DE TRAVAUX | 2022 | ARRÊTÉ |
| 6      | PROJET DE TRAVAUX | 2022 | ARRÊTÉ |
| 7      | PROJET DE TRAVAUX | 2022 | ARRÊTÉ |
| 8      | PROJET DE TRAVAUX | 2022 | ARRÊTÉ |
| 9      | PROJET DE TRAVAUX | 2022 | ARRÊTÉ |
| 10     | PROJET DE TRAVAUX | 2022 | ARRÊTÉ |
| 11     | PROJET DE TRAVAUX | 2022 | ARRÊTÉ |
| 12     | PROJET DE TRAVAUX | 2022 | ARRÊTÉ |
| 13     | PROJET DE TRAVAUX | 2022 | ARRÊTÉ |
| 14     | PROJET DE TRAVAUX | 2022 | ARRÊTÉ |
| 15     | PROJET DE TRAVAUX | 2022 | ARRÊTÉ |
| 16     | PROJET DE TRAVAUX | 2022 | ARRÊTÉ |
| 17     | PROJET DE TRAVAUX | 2022 | ARRÊTÉ |
| 18     | PROJET DE TRAVAUX | 2022 | ARRÊTÉ |
| 19     | PROJET DE TRAVAUX | 2022 | ARRÊTÉ |
| 20     | PROJET DE TRAVAUX | 2022 | ARRÊTÉ |

