

ARRÊTÉ N° ARR_2022_0783_AT_RD132_TRENAL-MALLEREY
Portant accord technique de voirie

Service : PPR - ROUTES - SDEE - ARD LONS

LE PRÉSIDENT DU CONSEIL DÉPARTEMENTAL

- VU La demande en date du 27 juillet 2022 par laquelle ENEDIS demeurant 90 place du maréchal Juin 39000 Lons le Saunier, représenté par M. Frédéric JOLICLERC, sollicite l'autorisation d'exécuter des travaux de raccordement au réseau électrique dans l'emprise de la Route Départementale n° 132 au droit de la parcelle ZB 22, rue principale 39570 Trenal-Mallerey (à Mallerey) ;
- VU Le code général des collectivités territoriales et notamment les articles L3221-4, L3221-5 et L3333-8;
- VU Le code de la voirie routière et notamment les articles L113-2 à L113-7 ;
- VU Le code de l'énergie et notamment les articles L323-3 et L433-3
- VU Le code général des propriétés des personnes publiques et notamment les articles L2121-1 à L2122-5 ;
- VU Le règlement de voirie départementale approuvé le 28 mai 2010 ;
- VU L'arrêté en vigueur de délégation permanente de signature consentie à M. le Chef d'Agence Routière Départementale de Lons le Saunier ;
- VU L'état des lieux ;

ARRÊTE

ARTICLE 1 ACCORD TECHNIQUE

Le concessionnaire désigné dans la demande susvisée est en droit d'exécuter sur la Route Départementale n° 132, commune de Trenal-Mallerey, les travaux énoncés dans sa demande à charge pour lui de se conformer aux dispositions du présent arrêté.

Le présent titre ne confère pas à son bénéficiaire le droit réel prévu aux articles L1311-5 à L1311-8 du code général des collectivités territoriales.

ARTICLE 2 PRESCRIPTIONS TECHNIQUES

Les dispositions de l'article 39 du règlement de voirie susvisé sont applicables sous réserves des prescriptions particulières fixées par le présent arrêté.

Implantation et ouverture du chantier

Le concessionnaire préviendra le service gestionnaire de la voirie de la date du commencement des travaux. Les ouvrages à réaliser seront implantés en sa présence.

La tranchée longitudinale sera implantée sous accotement au PR 2+0040.

Mode opératoire

- TRANCHÉES SOUS ACCOTEMENT :

Les accotements non stabilisés pourront être remblayés avec les matériaux extraits avec l'accord du service gestionnaire. Ils seront remis en état avec de la terre végétale et ensemencés avec un mélange de graminées adapté.

Tranchée ouverte sous accotement ou dépendances, à une distance < à 1.20 m du bord de chaussée:

- Ouverture de la fouille.
- Extraction, puis évacuation des matériaux en décharge.
- Pose du réseau électrique, installation d'un grillage avertisseur à 10 cm au-dessus de la génératrice supérieure.
- Remblaiement en, G.N.T 0/31.5 sur une épaisseur de 75 cm.
- Compactage par couches de 30 cm.
- Réglage et finition soignée de l'accotement ou dépendances, à l'identique, après travaux, apport de terre végétale pour engazonnement aux graminées des zones terrassées : Ray Grass → 45% / Graminées Espèces Locales → 55%, l'ensemble sera dosé à 20 grammes au m2.

Tranchée ouverte sous chaussée souple - tous réseaux, implantée sous accotement ou dépendances, à une distance > à 1.20 m du bord de chaussée

- Ouverture de la fouille.
- Extraction, stockage des matériaux.
- Pose du réseau électrique, installation d'un grillage avertisseur à 10 cm au-dessus de la génératrice supérieure.
- Remblaiement avec les matériaux extraits.
- Compactage par couches de 30 cm.
- Réglage et finition soignée de l'accotement ou dépendances, à l'identique, après travaux, engazonnement aux graminées des zones terrassées : Ray Grass → 45% / Graminées Espèces Locales → 55%, l'ensemble sera dosé à 20 grammes au m2.

Dépôt de matériaux et de matériel

Les matériaux et matériels nécessaires aux travaux autorisés pourront être mis en dépôt sur l'accotement de la RD 132 avec l'accord du service gestionnaire.

Remise en état

A la fin du chantier, les lieux seront remis en état et tous les déchets (y compris les déblais excédentaires) produits par les travaux seront évacués vers une filière de traitement appropriée.

ARTICLE 3 SÉCURITÉ ET SIGNALISATION DU CHANTIER

L'entreprise chargée des travaux devra signaler le chantier conformément à la réglementation et aux recommandations en vigueur, et notamment le guide « Manuel de chef de chantier – signalisation temporaire ».

Si l'exécution des travaux nécessite un arrêté réglementant la circulation, il devra l'obtenir avant leur début auprès de l'autorité de police compétente.

ARTICLE 4 DURÉE DES TRAVAUX ET RÉCOLEMENT

La durée des travaux autorisés par le présent arrêté ne devra pas excéder **15 jours**. Le concessionnaire devra prévenir au moins huit jours à l'avance le service gestionnaire de la date prévue pour la fin des travaux afin qu'il puisse contrôler leur conformité au projet autorisé.

Les réseaux implantés devront faire l'objet d'une remise de plans de récolement faisant apparaître les canalisations et les ouvrages principaux réalisés sur la voie publique, dans le délai de trois mois à compter de la réception des travaux.

ARTICLE 5 RESPONSABILITÉ DU BÉNÉFICIAIRE – GARANTIE

Le présent arrêté de voirie est délivré à titre personnel et il ne peut être cédé sans l'accord du Département. Le concessionnaire est responsable vis-à-vis de ce dernier et vis à vis des tiers des dommages de toute nature qui pourraient résulter des travaux ou de l'exploitation de ses ouvrages.

Pendant la durée de l'occupation du domaine, le concessionnaire devra assurer l'entretien des ouvrages qui lui sont concédés à charge pour lui de solliciter l'accord du service gestionnaire de réaliser les travaux correspondants. En ce qui concerne le remblaiement des tranchées et la réfection de la chaussée et des dépendances domaniales, le délai de garantie est fixé à un an à compter du récolement des travaux.

Dans le cas où les prescriptions du présent arrêté de voirie ne seraient pas respectées, le service gestionnaire adressera une mise en demeure au concessionnaire pour y remédier dans un délai déterminé. Si celle-ci est restée sans effet au terme du délai, le service gestionnaire pourra exécuter d'office et aux frais du concessionnaire, les travaux nécessaires.

Les droits des tiers sont et demeurent expressément réservés.

ARTICLE 6 REDEVANCE

Le bénéficiaire du présent arrêté de voirie est soumis à une redevance annuelle en ce qui concerne l'occupation du domaine public. Son montant est calculé selon le barème en vigueur.

Elles devront figurer dans la déclaration annuelle d'occupation du domaine public routier faisant état du patrimoine de l'occupant au 31 décembre et qui sera transmise au Département du Jura au plus tard le 1^{er} juin.

ARTICLE 7 VALIDITÉ DE L'AUTORISATION

Le présent arrêté de voirie est délivré à titre précaire et révocable, et il ne confère aucun droit réel à son bénéficiaire. Il peut être retiré à tout moment, sans indemnités, pour des motifs liés à l'intérêt du domaine public.

Il est consentie pour une durée de **quinze ans** à compter de sa notification, en ce qui concerne l'occupation du domaine public.

En cas de révocation de l'arrêté de voirie ou en cas de non renouvellement au terme de sa validité, le concessionnaire sera tenu si les circonstances l'exigent, de remettre les lieux dans leur état primitif dans le délai d'un mois à compter de la révocation ou du terme de l'autorisation. Passé ce délai, en cas d'inexécution, procès-verbal sera dressé à son encontre, et la remise en état des lieux sera exécutée d'office aux frais du concessionnaire de la présente autorisation..

Le Département peut décider de ne pas imposer pas de remise en état des lieux. Dans cette hypothèse, les ouvrages situés sur le domaine public deviendront sa propriété et il se substituera de plein droit au concessionnaire, y compris pour percevoir les éventuelles rémunérations versées par d'autres occupants au concessionnaire par voie conventionnelle.

Le Département se réserve également le droit de faire déplacer les ouvrages implantés sur le domaine public aux frais du concessionnaire, dès lors que ce déplacement est justifié par des travaux d'aménagement du domaine.

ARTICLE 8 RECOURS

Le concessionnaire est informé qu'il dispose d'un droit d'accès et de rectification des informations le concernant qu'il peut exercer auprès de l'Agence Routière Départementale de Lons le Saunier , à l'adresse suivante :45 route de Chilly 39570 Messia sur Sorne

Le présent arrêté peut faire l'objet d'un recours contentieux devant le tribunal administratif de Besançon, dans un délai de deux mois à compter de sa notification.

Diffusion :
ENEDIS pour attribution
La commune de Trenal-Mallerey pour information
L'ARD Lons pour classement

Signature de l'arrêté





Limites de propriété à matérialiser (ficelle et 2 tiges métalliques)



Travaux ENEDIS :

Réaliser branchement neuf complet souterrain 12KVA MONO type 2

Poser borne CIBE type 2 (6980919)

Faire fouille 2m (2BM) depuis la REMBT + pose gaine TPC90 rouge

Se raccorder en 4x35 alu 5m jusqu'au CIBE

Poser LINKY G3 MONO + DISJONCTEUR 60A Sélectif

Ne pas mettre en service.

Dossier suivi par JOLICLERC Frédéric 06 48 46 06 04

Travaux CLIENT :

Matérialiser avec ficelle et tiges métalliques la limite de propriété

Reprise installation électrique sous disjoncteur ENEDIS dans coffret en limite de propriété par votre électricien

CONSUEL obligatoire pour la mise en service.

Enedis

Au titre de ce plan, il est entendu qu'Enedis ne communique que les informations relatives aux ouvrages, au sens des articles R. 554-1 et R. 554-2 du code de l'environnement, exploités par elle dans l'emprise des travaux indiquée par le déclarant.

Cette communication s'opère donc à l'exclusion de tout autre ouvrage pouvant figurer sur ce document (gaz, éclairage, autres distributeurs d'électricité, ...).

1- Les branchements construits avant le 1er juillet 2012 ne sont pas systématiquement représentés.

2- A titre indicatif et sauf mention expresse, les ouvrages souterrains ont été construits à une profondeur moyenne de 0,50 m sous trottoir ou accotement et de 0,85 m sous chaussée. Toutefois, des contraintes de construction et des opérations éventuelles de décaissement ou de remblaiement survenues depuis la pose de l'ouvrage, ont pu modifier la profondeur d'enfouissement d'un ouvrage construit selon ces règles.

3- Les ouvrages peuvent occuper une profondeur moindre au niveau de la remontée vers les affleurants (coffrets, poteaux, ...).

Edité le : 18-05-2022 - Tous droits réservés - reproduction interdite

999-02-00119-00037-24-B-07

ROUTE DE TRENAL

BT 3x150-95AL NM 33333 ANP

39019001.309

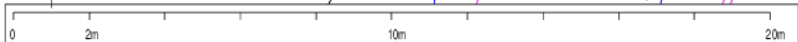
999-02-00119-00037-24-B-02
RACCORD CASE V3

BTA 33333 3x150-70 ANP 05

BTA 33333 4x50 ANP 05

BTA 33333 4x50 ANP 05

L93 887178.51
6617403.49



Enedis

Au titre de ce plan, il est entendu qu'Enedis ne communique que les informations relatives aux ouvrages, au sens des articles R. 554-1 et R. 554-2 du code de l'environnement, exploités par elle dans l'emprise des travaux indiquée par le déclarant.

Cette communication s'opère donc à l'exclusion de tout autre ouvrage pouvant figurer sur ce document (gaz, éclairage, autres distributeurs d'électricité, ...).

1- Les branchements construits avant le 1er juillet 2012 ne sont pas systématiquement représentés.

2- A titre indicatif et sauf mention expresse, les ouvrages souterrains ont été construits à une profondeur moyenne de 0,50 m sous trottoir ou accotement et de 0,85 m sous chaussée. Toutefois, des contraintes de construction et des opérations éventuelles de décaissement ou de remblaiement survenues depuis la pose de l'ouvrage, ont pu modifier la profondeur d'enfouissement d'un ouvrage construit selon ces règles.

3- Les ouvrages peuvent occuper une profondeur moindre au niveau de la remontée vers les affleurants (coffrets, poteaux, ...).

Edité le : 18-05-2022 - Tous droits réservés - reproduction interdite

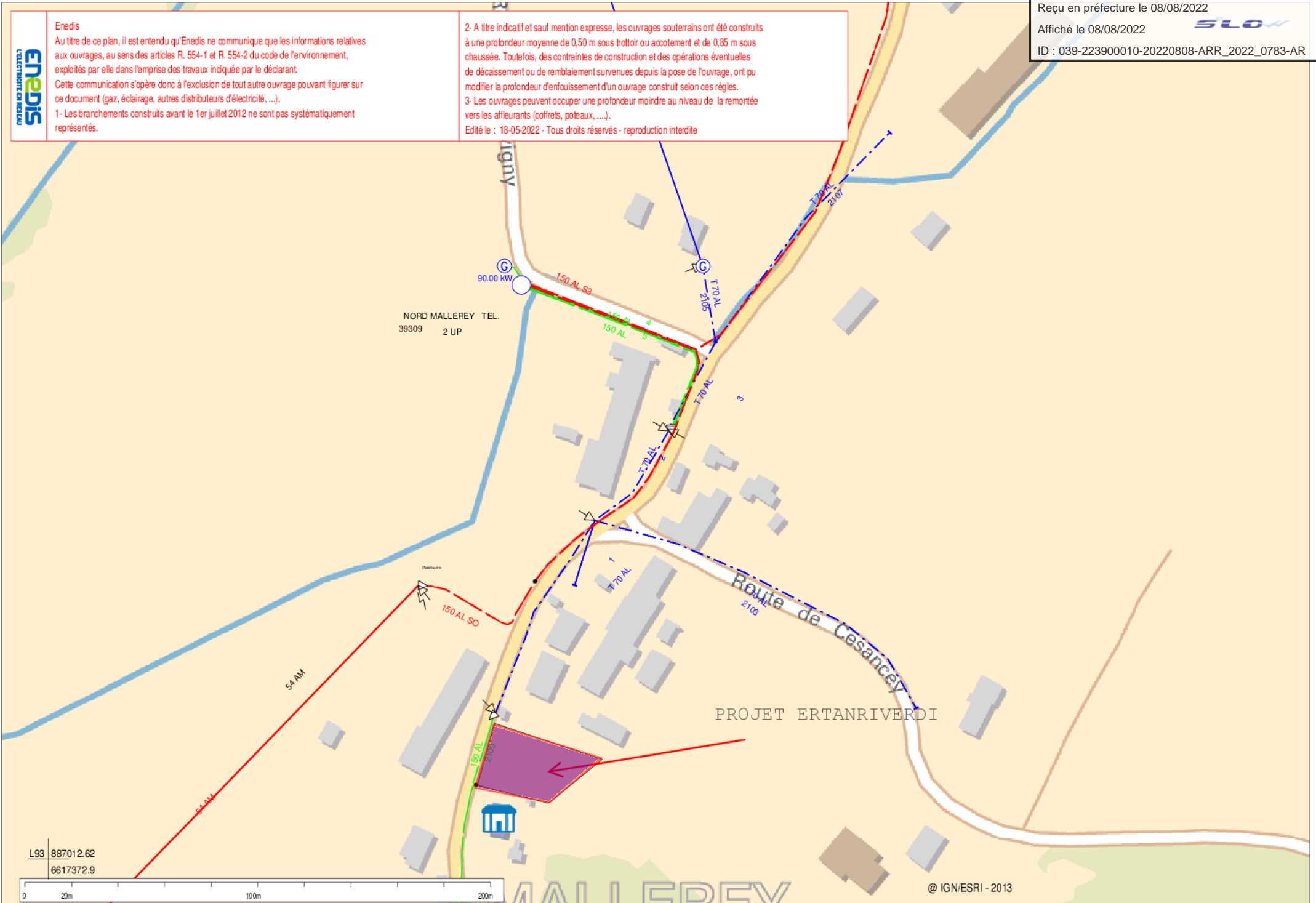
Envoyé en préfecture le 08/08/2022

Reçu en préfecture le 08/08/2022

Affiché le 08/08/2022

SLO

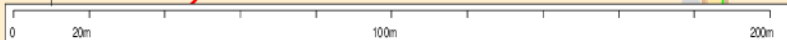
ID : 039-223900010-20220808-ARR_2022_0783-AR



NORD MALLEREY TEL.
39309 2 UP

PROJET ERTANRIVERDI

L93 887012.62
6617372.9



Envoyé en préfecture le 08/08/2022

Reçu en préfecture le 08/08/2022

Affiché le 08/08/2022

SLOW

ID : 039-223900010-20220808-ARR_2022_0783-AR



Demande de permission ou d'autorisation de voirie, de permis de stationnement, ou d'autorisation d'entreprendre des travaux

Code de la voirie routière L113-2 ; L115-1 à L116-8 ; L123-8 ; L131-1 à L131-7 ; L141-10 et L141-11
Code général des collectivités territoriales L2213-6 ; L2215-4 et L2215-5

Gestionnaires des réseaux routiers



N° 14023*01

Le demandeur

Particulier service public | maître d'œuvre ou conducteur d'opération

entreprise

Nom : Prénom :

Dénomination : **ENEDIS**

Représenté par : **JOLICLERC FREDERIC**

Adresse Numéro : Extension : Nom de la voie : **90 place du maréchal Juin**

Code Postal : **39000**

Localité : **Lons le Saunier**

Pays : **FRANCE**

Téléphone : **03 84 35 21 47**

Indiquez l'indicatif pour le pays étranger : vvv

Courriel : frederic.joliclerc@enedis.fr

Si le bénéficiaire est différent du demandeur

Nom : Prénom :

Dénomination : Représenté par :

Adresse Numéro : Extension : Nom de la voie :

Code Postal : Localité : Pays :

Téléphone : vv vv vv vv vv

Indiquez l'indicatif pour le pays étranger : vvv

Courriel :

Localisation du site concerné par la demande

Voie concernée : Autoroute n° Route nationale n° Route départementale n° Voie communale n°

Hors agglomération



En agglomération

Point de Repère (PR) routier d'origine d'application : Point de Repère (PR) routier de fin d'application :

Adresse Numéro :11 Extension : Nom de la voie : **GRANDE RUE**

Code Postal **39570**

Localité : **TRENAL**

Document d'urbanisme antérieur (*déclaration de travaux ou permis de construire*) :

Référence cadastrale : Section(s) : ZB

Parcelle(s) : 22

Lieu-dit : **MALLEREY**

Nature et date des travaux

Pose de compteur / branchement aux réseaux (1)

	Pose de clôture	Pose de portail (portillon)	Plantations
A l'alignement	Oui <input type="checkbox"/> non <input type="checkbox"/>	Oui <input type="checkbox"/> non <input type="checkbox"/>	Oui <input type="checkbox"/> non <input type="checkbox"/>
En retrait de l'alignement	mètres	mètres	mètres
Dépôt ou Stationnement <input type="checkbox"/> (2)	Saillie ou surplomb <input type="checkbox"/> (2)	Aménagement d'accès <input type="checkbox"/>	Ouvrages divers <input checked="" type="checkbox"/> (1)

Station service Renouvellement Création

Autres :

Date prévue de début d'application **27/07/2022**

Durée d'application (*en jours calendaires*) : **60**

Nota : Pour connaître la délimitation du domaine public routier au droit d'une propriété riveraine, il faut déposer, auprès du gestionnaire de la route concernée et selon les modalités qu'il aura fixées, en complément, une demande d'alignement individuel.

(1) Compléter le cadre ouvrages divers

(2) Compléter le cadre correspondant

Dépôt ou stationnement ⁽²⁾

Demande initiale X Prolongation Référence du permis de stationnement :

Nature du dépôt { Matériaux Benne Grue Etalage

ou { Echafaudage Mobilier Urbain Terrasse de café Vente le long de la voie ou sur aire de service

stationnement { Autres (à préciser) :

Saillie ou surplomb ⁽²⁾

Largeur : de la voie mètres de la saillie mètres

des trottoirs mètres Hauteur sous saillie mètres

Aménagement d'accès ⁽²⁾

Avec franchissement de fossé : Diamètre du tuyau millimètre Longueur mètres

Distance par rapport à l'axe de la chaussée mètres Nature du tuyau :

Sans franchissement de chaussée : Largeur de l'aménagement mètres

Ouvrages divers ⁽²⁾

Travaux sur ouvrages existants Installation nouvelle

Réseaux aériens ou souterrains ou branchement :

Eau potable Eau pluviales GDF Opérateurs réseaux

Eaux usées EDF Autres (à préciser) :

Sous voirie Sous accotement ou trottoirs

Tranchée longitudinale 0 mètres 2 mètres

Tranchée transversale 0 mètres 0 mètres

Fonçage 0 mètres 0 mètres

Aménagement de surface ou équipements

Stationnement Arrêt bus Passage supérieur ou inférieur Equipement de la route

Autres (à préciser) :

Pièces jointes à la demande ⁽²⁾

Afin de permettre et de faciliter la compréhension et l'instruction du dossier, la demande d'autorisation est accompagnée des pièces suivantes, détaillées par nature de travaux.

1 – Pour toute demande

Plan de situation 1/10 000 ou 1/20 000^{ème} Plan de localisation précis 1/1 000 ou 1/2 000^{ème} (3) Photos x

2 – Pièces complémentaires par nature de demande

2a - Clôtures/portails/Plantations/Dépôts ou stationnement/surplomb

Coupes longitudinales et transversales indiquant l'emprise occupée du domaine public 1/50^{ème}

2b - Aménagement d'accès/ouvrages divers portant atteinte au patrimoine

Plan des ouvrages projetés 1/200 ou 1/500^{ème} Cahiers des coupes techniques de tranchées

Plan de détails de franchissement des points singuliers 1/50^{ème}

2c - Station service : Plan d'implantation des pistes avec signalisation de police 1/200 ou 1/500^{ème}

J'atteste de l'exactitude des informations fournies

Fait à : LONS LE SAUNIER Le : 27/07/2022

Nom : JOUCLERC Prénom : FREDERIC Qualité : **Technicien Raccordement**

