

ARRÊTÉ N° ARR_2022_0874_PV4_RD 673_PESEUX
Portant permission de voirie sur une Route Départementale
(fibre très haut débit - phase 2)

Service : PPR - ROUTES - SDEE - ARD DOLE

LE PRÉSIDENT DU CONSEIL DÉPARTEMENTAL

- VU** La demande en date du 18/08/2022 par laquelle CIRCET 4, Chemin de la Loye 39100 PARCEY, représentant **la Société ALTITUDE FIBRE 39** domicilié 7 bis, Rue Marguerite Yourcenar 21000 DIJON sollicite l'autorisation d'exécuter des travaux de pose de fibre optique dans l'emprise des Routes Départementales N° 673 - Route de St Loup 39120 PESEUX ;
- VU** Le code général des collectivités territoriales et notamment les articles L3221-4 et L3221-5 ;
- VU** Le code de la voirie routière et notamment les articles L113-2 à L113-7 ;
- VU** Le code des postes et télécommunications et notamment les articles L45-9, L47 et R20-45 à R20-54 ;
- VU** Le code général des propriétés des personnes publiques et notamment les articles L2121-1 à L2122-5 ;
- VU** Le règlement de voirie départementale approuvé le 28 mai 2010 ;
- VU** Le contrat de délégation de service public passé par le Département du Jura avec la société **ALTITUDE FIBRE 39** le 4 février 2021 pour le financement, la conception, la construction et l'exploitation d'un réseau de communications électroniques à très haut débit ;
- VU** l'arrêté en vigueur de délégation permanente de signature consentie à M. le Chef de l'Agence Routière Départementale de DOLE ;
- VU** l'état des lieux ;

ARRÊTE

ARTICLE 1 AUTORISATION

La société ALTITUDE FIBRE 39 est autorisée à installer et à maintenir des infrastructures de télécommunications sur le domaine public routier RD 673 - commune de PESEUX à charge pour elle de se conformer aux dispositions du présent arrêté.

Ces infrastructures comprennent :

Plantation d'un poteau bois en soutien BT

Le présent titre ne confère pas à son bénéficiaire le droit réel prévu aux articles L1311-5 à L1311-8 du code général des collectivités territoriales.

En cas d'installation susceptible de partage, le bénéficiaire a l'obligation d'avertir le service gestionnaire (Agence Routière Départementale de DOLE) de l'implantation d'un nouveau câble par un tiers occupant.

ARTICLE 2 PRESCRIPTIONS TECHNIQUES

Les dispositions de l'article 39 du règlement de voirie susvisé sont applicables sous réserves des prescriptions particulières fixées par le présent arrêté.

Implantation et ouverture du chantier

Le bénéficiaire préviendra le service gestionnaire de la voirie de la date du commencement des travaux. Les ouvrages à réaliser seront implantés en sa présence.

Le poteau sera implantée sous accotement en limite de domaine public.

Mode opératoire

- TRAVERSÉE SOUS CHAUSSÉE

Les traversées s'effectueront par fonçage

Les tranchées seront ouvertes à plus de 1,20 m du bord de chaussée par tranchée réalisée et remblayée conformément à l'annexe 7 du règlement de voirie susvisé (le schéma type de remblaiement est joint en annexe) et aux dispositions suivantes. Les passages busés seront effectués en tranchée traditionnelle ou fonçage.

- MICROTRANCHEE SOUS CHAUSSEE
- Microtranchée exécutée à la trancheuse.
- Pose du réseau, enrobage de celui-ci en sable, sur une épaisseur de 20 cm.
- Remblaiement en béton autocompactant de dosage 300 kg/m³ de couleur rouge .
- Installation d'un grillage avertisseur, à 10 cm au-dessus de la génératrice supérieure.
- Réfection définitive en enrobé (épaisseur identique à celle de la chaussée existante avec un minimum de 6 cm).

- MICROTRANCHEE SOUS ACCOTEMENT

Tranchée ouverte sous accotement souple à une distance $<$ à 1.20 m du bord de chaussée

- Microtranchée exécutée à la trancheuse.
- Pose du réseau, enrobage de celui-ci en sable, sur une épaisseur de 20 cm.
- Remblaiement avec du béton autocompactant 300 kg /m³ de couleur rouge.
- Installation d'un grillage avertisseur, à 10 cm au-dessus de la génératrice supérieure.
- Réfection définitive en terre végétale.

Tranchée ouverte sous accotement souple à une distance $>$ à 1.20 m du bord de chaussée

- Microtranchée exécutée à la trancheuse.
- Pose du réseau, enrobage de celui-ci en sable, sur une épaisseur de 20 cm.
- Remblaiement avec les matériaux extraits.
- Installation d'un grillage avertisseur, à 10 cm au-dessus de la génératrice supérieure.
- Réfection définitive en terre végétale.

- CONTRÔLES DE COMPACITÉ

Les objectifs de densification et la fréquence des contrôles sont fixés par l'annexe 7 règlement de voirie susvisé.

Dépôt de matériaux et de matériel

Les matériaux et matériels nécessaire aux travaux autorisés pourront être mis en dépôt sur les accotements du RD 673 avec l'accord du service gestionnaire.

Remise en état

A la fin du chantier, les lieux seront remis en état et tous les déchets (y compris les déblais excédentaires) produits par les travaux seront évacués vers une filière de traitement appropriée.

ARTICLE 3 SÉCURITÉ ET SIGNALISATION DU CHANTIER

L'entreprise chargée des travaux devra signaler le chantier conformément à la réglementation et aux recommandations en vigueur, et notamment le guide « Manuel de chef de chantier – signalisation temporaire ».

Si l'exécution des travaux nécessite un arrêté réglementant la circulation, il devra l'obtenir avant leur début auprès de l'autorité de police compétente.

ARTICLE 4 PRÉVENTION DES RISQUES LIÉS A L'AMIANTE ET AUX HAP

En cas de démolition partielle ou totale de la chaussée, le bénéficiaire est tenu d'effectuer au préalable et à ses frais un diagnostic sur la présence éventuelle d'amiante ou de HAP. Si celle-ci est avérée, les mesures préventives et le traitement des matériaux produits par le chantier seront pris en charge par le bénéficiaire.

En cas de démolition partielle ou totale de la chaussée, le bénéficiaire devra demander au service gestionnaire communication du diagnostic existant sur la présence éventuelle d'amiante ou de HAP. Si la présence d'amiante et/ou de HAP est avérée, les mesures préventives et le traitement des matériaux pollués produits par son chantier seront pris en charge par le bénéficiaire.

ARTICLE 5 DURÉE DES TRAVAUX ET RÉCOLEMENT

La durée des travaux autorisés par le présent arrêté ne devra pas excéder de 2 mois . Le bénéficiaire devra prévenir au moins huit jours à l'avance le service gestionnaire de la date prévue pour la fin des travaux afin qu'il puisse contrôler leur conformité au projet autorisé.

Les réseaux implantés devront faire l'objet d'une remise de plans de récolement faisant apparaître les canalisations et les ouvrages principaux réalisés sur la voie publique, dans le délai de trois mois à compter de la réception des travaux.

ARTICLE 6 RESPONSABILITÉ DU BÉNÉFICIAIRE – GARANTIE

La présente autorisation est délivrée à titre personnel et elle ne peut être cédée sans l'accord du Département. Son bénéficiaire est responsable vis-à-vis de ce dernier et vis à vis des tiers des dommages de toute nature qui pourraient résulter des travaux ou de l'exploitation de ses ouvrages.

Pendant la durée de l'autorisation d'occupation du domaine, son bénéficiaire devra assurer l'entretien des ouvrages dont il est propriétaire à charge pour lui de solliciter l'autorisation de réaliser les travaux correspondants. En ce qui concerne le remblaiement des tranchées et la réfection de la chaussée et des dépendances domaniales, le délai de garantie est fixé à un an à compter du récolement des travaux.

Dans le cas où les prescriptions de l'autorisation ne seraient pas respectées, le service gestionnaire adressera une mise en demeure au bénéficiaire pour y remédier dans un délai déterminé. Si celle-ci est restée sans effet au terme du délai, le service gestionnaire pourra exécuter d'office et aux frais du bénéficiaire, les travaux nécessaires.

Les droits des tiers sont et demeurent expressément réservés.

ARTICLE 7 REDEVANCE

Le bénéficiaire de la présente autorisation est soumis à une redevance annuelle en ce qui concerne l'occupation du domaine public. Son montant est calculé selon le barème en vigueur.

Elles devront figurer dans la déclaration annuelle d'occupation du domaine public routier faisant état du patrimoine de l'occupant au 31 décembre et qui sera transmise au Département du Jura au plus tard le 1^{er} juin.

ARTICLE 8 VALIDITÉ DE L'AUTORISATION

La présente autorisation est délivrée à titre précaire et révocable, et elle ne confère aucun droit réel à son bénéficiaire. Elle peut être retirée à tout moment, sans indemnités, pour des motifs liés à l'intérêt du domaine public.

Elle est consentie pour une durée de **quinze ans** à compter de sa notification, en ce qui concerne l'occupation du domaine public. En tout état de cause, elle prendra fin à la date de fin du contrat de délégation du service public.

En cas de révocation de l'autorisation ou en cas de non renouvellement au terme de sa validité, le bénéficiaire sera tenu si les circonstances l'exigent, de remettre les lieux dans leur état primitif dans le délai d'un mois à compter de la révocation ou du terme de l'autorisation. Passé ce délai, en cas d'inexécution, procès-verbal sera dressé à son encontre, et la remise en état des lieux sera exécutée d'office aux frais du bénéficiaire de la présente autorisation.

Le Département peut décider de ne pas imposer pas de remise en état des lieux. Dans cette hypothèse, il se substituera de plein droit au bénéficiaire, y compris pour percevoir les éventuelles rémunérations versées par d'autres opérateurs au bénéficiaire par voie conventionnelle.

Le Département se réserve également le droit de faire déplacer les ouvrages implantés sur le domaine public aux frais de leur bénéficiaire, dès lors que ce déplacement est justifié par des travaux d'aménagement du domaine.

ARTICLE 9 RECOURS

Le bénéficiaire est informé qu'il dispose d'un droit d'accès et de rectification des informations le concernant qu'il peut exercer auprès de l'Agence Routière Départementale de DOLE , à l'adresse suivante : 24 Rue de la Fenotte B-P- 50418 -39106 DOLE CEDEX

Le présent arrêté peut faire l'objet d'un recours contentieux devant le tribunal administratif de Besançon, dans un délai de deux mois à compter de sa notification.

Diffusion :


Le bénéficiaire pour attribution

Son représentant pour information

La commune de PESEUX pour information

L'ARD pour classement

Signature de l'arrêté





Liberté • Égalité • Fraternité
RÉPUBLIQUE FRANÇAISE

Ministère chargé
des transports

Demande d'arrêté de police de la circulation

Code de la route L411-1 à L411-7
Code général des collectivités territoriales L2213-1 à L2213-6.1



N° 14024*01

Gestionnaires des réseaux routiers

Le demandeur

Particulier

Service public

Maître d'œuvre ou conducteur d'opération

Entreprise

Nom : Prénom :
 Dénomination : CIRCEP Représenté par : Coulibaly Kalidou
 Adresse Numéro : 4 Extension : Nom de la voie : Chemin de la Loye
 Code postal 39100 Localité : Parcey Pays : France
 Téléphone 0635162089 Indiquez l'indicatif pour le pays étranger : [][][][]
 Courriel : Kalidou.coulibaly @ circep.fr

Si le bénéficiaire est différent du demandeur

Nom : Altitude Prisme Fibre Prénom :
 Adresse Numéro : 7 Extension : Bo Nom de la voie : Rue Marguerite Yourcenar
 Code postal 21000 Localité : Dijon Pays : France
 Téléphone [][][][][][][][][] Indiquez l'indicatif pour le pays étranger : [][][][]
 Courriel :@.....

Localisation du site concerné par la demande

Voie concernée : Autoroute n° Route nationale n° Route départementale n° 673 Voie communale n°
 Hors agglomération En agglomération
 Point de Repère (PR) routier d'origine d'application : + Point de Repère (PR) routier de fin d'application : +
 Adresse Numéro : Extension : Nom de la voie : Route de Saint Loup
 Code postal [][][][][] Localité : Pesay

Nature et date des travaux

Permission de voirie antérieure : Oui Non Si oui indiquer la référence :
 Description des travaux : Plantation de poteaux bois en soutien BT dans le cadre du déplacement de la fibre optique
 Date prévue de début des travaux : 19 08 2022 Durée des travaux (en jours calendaires) : 120

Réglementation souhaitée

Durée de la réglementation (en jours calendaires) : 120 Date de début de réglementation [][][][][][][][][]
 Restriction sur section courante Restriction sur bretelles
 Sens de circulation concerné : Deux sens de circulation Sens des Points de Repères (PR) croissants
 Sens des Points de Repères (PR) décroissants Fermeture à la circulation
 Basculement de circulation sur chaussée opposée
 Circulation alternée : Par feux tricolores Manuellement
 Restriction de chaussée :
 Neutralisation de la bande d'arrêt d'urgence (BAU) Empiètement sur chaussée largeur de voie maintenue 8,5 %
 Suppression de voie nombre de voie(s) supprimée(s) [][][]

Interdiction de :

Circuler
Véhicules légers
poids lourds

Stationner
véhicules légers
poids lourds

Dépasser
véhicules légers
poids lourds

Vitesse limitée à : km/h

Itinéraire de déviation (à préciser par sens) :

Aucune limitation de vitesse.

Autres prescriptions :

La pose, le maintien ou le retrait de la signalisation spécifique au chantier sont effectués par :

Le demandeur Une entreprise spécialité

Nom : Prénom :

Dénomination : CIRCEP Représenté par : Coulibaly KalidouAdresse Numéro : 4 Extension : Bis Nom de la voie : Chemin de la LoyeCode postal 39100 Localité : Paroy Pays : FranceTéléphone 06 35 16 20 89 Indiquez l'indicatif pour le pays étranger : Courriel : kalidou.coulibaly @ circep.fr

Pièces jointes à la demande

Afin de faciliter la compréhension et l'instruction du dossier, la demande d'arrêté est accompagnée d'un dossier comprenant :

Une notice détaillée avec notamment l'évaluation de la gêne occasionnée au usagers Plan de situation 1/10 ou 1/20 000^{ème} Plan des travaux 1/200 ou 1/500^{ème} Schéma de signalisation Itinéraire de déviation 1/2 000 ou 1/5 000^{ème} J'atteste de l'exactitude des informations fournies Fait à : ... Le : 18 08 2022Nom : Coulibaly Prénom : Kalidou qualité : Conducteur de travaux

Envoyé en préfecture le 02/09/2022

Reçu en préfecture le 02/09/2022


Affiché le 02-09-2022

SLOW

ID : 039-223900010-20220901-ARR_2022_0874-AR

NEGOCIATION SUPPORTS Prisme Altitude Infrastructure

COMMUNE PESEUX

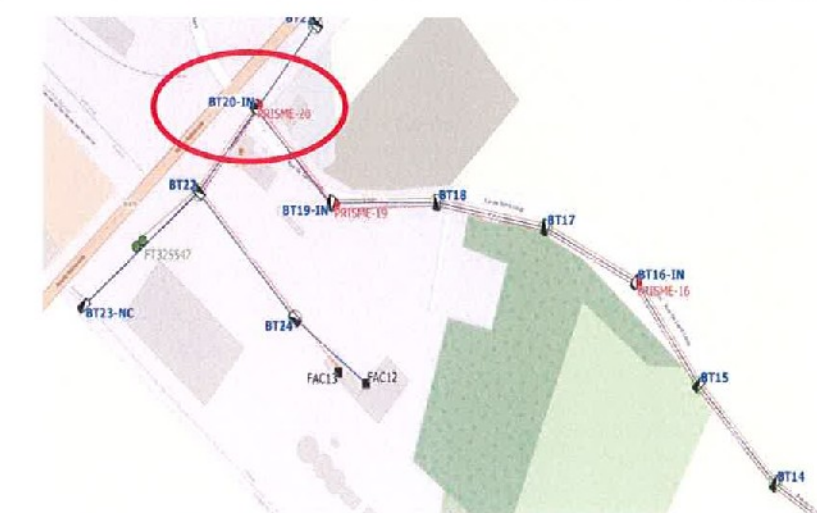
| | | |
|---|----------------------------------|--------------------------------------|
|  | Date du rendez-vous : 17/08/2022 | |
| | SRO-39-150-003 | |
| HORS ZONE NATURA 2000 | | |
| Sur domaine public | | |
| Adresse du site : Route de Saint Loup D222 ,PESEUX | Type Support : 8FT-BOIS | |
| | Implantation à GAUCHE du BT-20 | |
| Validé | | |
| Proposition d'implantation | | Pied de support BT-20-IN insuffisant |



Vue en plan



Commentaires du propriétaire



Présenté au propriétaire de la parcelle ou son représentant dûment habilité :

Nom :

Qualité :

Date :

Signature :

COMMENTAIRE PIQUETEUR : RAS