

**ARRÊTÉ N° ARR_2022_0921_AT_RD57E1_MENETRU LE
VIGNOBLE_CHATEAU-CHALON**

Portant accord technique de voirie

Service : PPR - ROUTES - SDEE - ARD LONS

LE PRÉSIDENT DU CONSEIL DÉPARTEMENTAL

VU La demande en date du 6 Septembre 2022 par laquelle ENEDIS 57 Rue bersot 25004 BESANÇON, représenté par M. MOUCHOT Christian, sollicite l'autorisation d'exécuter des travaux d'enfouissement de la ligne électrique HTA dans l'emprise de la Route Départementale n° 57E1 au droit du PR3+0687 au PR 4+0133 sur les communes de MENETRU-LE-VIGNOBLE et CHATEAU-CHALON ;

VU Le code général des collectivités territoriales et notamment les articles L3221-4, L3221-5 et L3333-8 ;

VU Le code de la voirie routière et notamment les articles L113-2 à L113-7 ;

VU Le code de l'énergie et notamment les articles L323-3 et L433-3 ;

VU Le code général des propriétés des personnes publiques et notamment les articles L2121-1 à L2122-5 ;

VU Le règlement de voirie départementale approuvé le 28 mai 2010 ;

VU L'arrêté en vigueur de délégation permanente de signature consentie à M. le Chef d'Agence Routière Départementale de LONS-LE-SAUNIER ;

VU L'état des lieux ;

ARRÊTE

ARTICLE 1 ACCORD TECHNIQUE

Le concessionnaire désigné dans la demande susvisée est en droit d'exécuter sur la Route Départementale n° 57E1 (commune de MENETRU-LE-VIGNOBLE et CHATEAU-CHALON), les travaux énoncés dans sa demande à charge pour lui de se conformer aux dispositions du présent arrêté.

Le présent titre ne confère pas à son bénéficiaire le droit réel prévu aux articles L1311-5 à L1311-8 du code général des collectivités territoriales.

ARTICLE 2 PRESCRIPTIONS TECHNIQUES

Les dispositions de l'article 39 du règlement de voirie susvisé sont applicables sous réserves des prescriptions particulières fixées par le présent arrêté.

Implantation et ouverture du chantier

Le concessionnaire préviendra le service gestionnaire de la voirie de la date du commencement des travaux. Les ouvrages à réaliser seront implantés en sa présence.

La tranchée transversale sera implantée sous chaussée au PR4+0133.

La tranchée longitudinale sera implantée sous accotement du PR3+0687 au PR4+0113.

Mode opératoire

- TRAVERSÉE SOUS CHAUSSÉE

La traversée au PR4+0133 s'effectuera par fonçage. Les excavations seront ouvertes à plus de 1,20 m du bord de chaussée

- TRANCHÉES SOUS ACCOTEMENT :

Les accotements non stabilisés pourront être remblayés avec les matériaux extraits avec l'accord du service gestionnaire. Ils seront remis en état avec de la terre végétale et ensemencés avec un mélange de graminées adapté.

Tranchée ouverte sous accotement ou dépendances, à une distance $<$ à 1.20 m du bord de chaussée:

- Ouverture de la fouille.
- Extraction, puis évacuation des matériaux en décharge.
- Pose du réseau , installation d'un grillage avertisseur à 10 cm au-dessus de la génératrice supérieure.
- Remblaiement en, G.N.T 0/31.5 sur une épaisseur de 75 cm.
- Compactage par couches de 30 cm.
- Réglage et finition soignée de l'accotement ou dépendances, à l'identique, après travaux, apport de terre végétale pour engazonnement aux graminées des zones terrassées : Ray Grass \rightarrow 45% / Graminées Espèces Locales \rightarrow 55%, l'ensemble sera dosé à 20 grammes au m².

- CONTRÔLES DE COMPACITÉ

Les objectifs de densification et la fréquence des contrôles sont fixés par l'annexe 7 règlement de voirie susvisé.

Dépôt de matériaux et de matériel

Les matériaux et matériels nécessaires aux travaux autorisés pourront être mis en dépôt sur l'accotement de la RD 57E1 avec l'accord du service gestionnaire.

Remise en état

A la fin du chantier, les lieux seront remis en état et tous les déchets (y compris les déblais excédentaires) produits par les travaux seront évacués vers une filière de traitement appropriée.

ARTICLE 3 SÉCURITÉ ET SIGNALISATION DU CHANTIER

L'entreprise chargée des travaux devra signaler le chantier conformément à la réglementation et aux recommandations en vigueur, et notamment le guide « Manuel de chef de chantier – signalisation temporaire ».

Si l'exécution des travaux nécessite un arrêté réglementant la circulation, il devra l'obtenir avant leur début auprès de l'autorité de police compétente.

ARTICLE 4 DURÉE DES TRAVAUX ET RÉCOLEMENT

La durée des travaux autorisés par le présent arrêté ne devra pas excéder 2 mois . Le concessionnaire devra prévenir au moins huit jours à l'avance le service gestionnaire de la date prévue pour la fin des travaux afin qu'il puisse contrôler leur conformité au projet autorisé.

Les réseaux implantés devront faire l'objet d'une remise de plans de récolement faisant apparaître les canalisations et les ouvrages principaux réalisés sur la voie publique, dans le délai de trois mois à compter de la réception des travaux.

ARTICLE 6 RESPONSABILITÉ DU BÉNÉFICIAIRE – GARANTIE

Le présent arrêté de voirie est délivré à titre personnel et il ne peut être cédé sans l'accord du Département. Le concessionnaire est responsable vis-à-vis de ce dernier et vis à vis des tiers des dommages de toute nature qui pourraient résulter des travaux ou de l'exploitation de ses ouvrages.

Pendant la durée de l'occupation du domaine, le concessionnaire devra assurer l'entretien des ouvrages qui lui sont concédés à charge pour lui de solliciter l'accord du service gestionnaire de réaliser les travaux correspondants. En ce qui concerne le remblaiement des tranchées et la réfection de la chaussée et des dépendances domaniales, le délai de garantie est fixé à un an à compter du récolement des travaux.

Dans le cas où les prescriptions du présent arrêté de voirie ne seraient pas respectées, le service gestionnaire adressera une mise en demeure au concessionnaire pour y remédier dans un délai déterminé. Si celle-ci est restée sans effet au terme du délai, le service gestionnaire pourra exécuter d'office et aux frais du concessionnaire, les travaux nécessaires.

Les droits des tiers sont et demeurent expressément réservés.

ARTICLE 7 REDEVANCE

Le bénéficiaire du présent arrêté de voirie est soumis à une redevance annuelle en ce qui concerne l'occupation du domaine public. Son montant est calculé selon le barème en vigueur.

Elles devront figurer dans la déclaration annuelle d'occupation du domaine public routier faisant état du patrimoine de l'occupant au 31 décembre et qui sera transmise au Département du Jura au plus tard le 1^{er} juin.

ARTICLE 8 VALIDITÉ DE L'AUTORISATION

Le présent arrêté de voirie est délivré à titre précaire et révocable, et il ne confère aucun droit réel à son bénéficiaire. Il peut être retiré à tout moment, sans indemnités, pour des motifs liés à l'intérêt du domaine public.

Il est consentie pour une durée de **quinze ans** à compter de sa notification, en ce qui concerne l'occupation du domaine public.

En cas de révocation de l'arrêté de voirie ou en cas de non renouvellement au terme de sa validité, le concessionnaire sera tenu si les circonstances l'exigent, de remettre les lieux dans leur état primitif dans le délai d'un mois à compter de la révocation ou du terme de l'autorisation. Passé ce délai, en cas d'inexécution, procès-verbal sera dressé à son encontre, et la remise en état des lieux sera exécutée d'office aux frais du concessionnaire de la présente autorisation..

Le Département peut décider de ne pas imposer pas de remise en état des lieux. Dans cette hypothèse, les ouvrages situés sur le domaine public deviendront sa propriété et il se substituera de plein droit au concessionnaire, y compris pour percevoir les éventuelles rémunérations versées par d'autres occupants au concessionnaire par voie conventionnelle.

Le Département se réserve également le droit de faire déplacer les ouvrages implantés sur le domaine public aux frais du concessionnaire, dès lors que ce déplacement est justifié par des travaux d'aménagement du domaine.

ARTICLE 9 RECOURS

Le concessionnaire est informé qu'il dispose d'un droit d'accès et de rectification des informations le concernant qu'il peut exercer auprès de l'Agence Routière Départementale de LONS-LE-SAUNIER, à l'adresse suivante : 45, Route de Chilly 39570 MESSIA-SUR-SORNE.

Le présent arrêté peut faire l'objet d'un recours contentieux devant le tribunal administratif de Besançon, dans un délai de deux mois à compter de sa notification.

Diffusion :

ENEDIS pour attribution

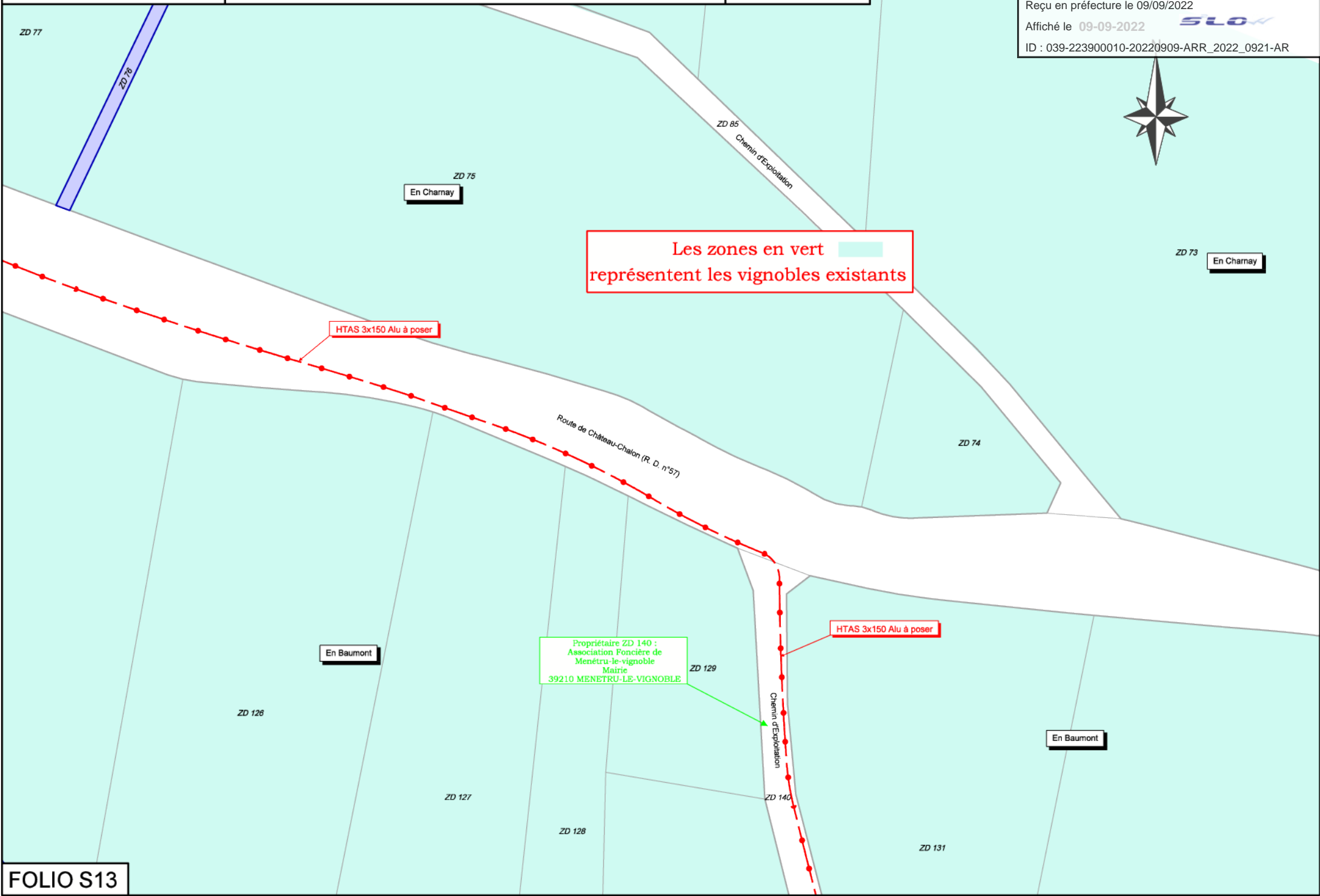
La commune de MENETRU pour information

La commune de CHATEAU-CHALON pour information

L'ARD pour classement

Signature de l'arrêté



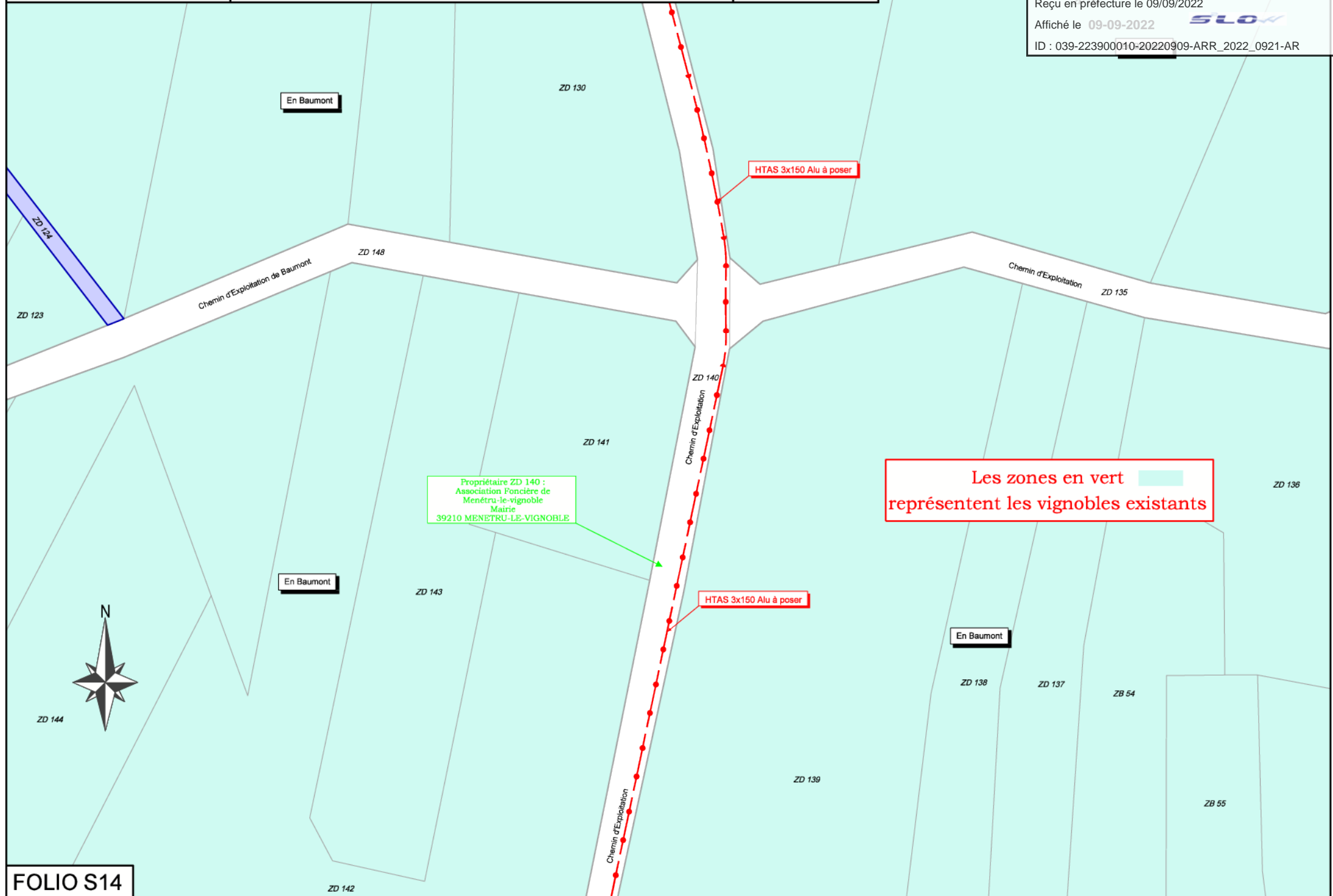


Les zones en vert
représentent les vignobles existants

HTAS 3x150 Alu à poser

Propriétaire ZD 140 :
Association Foncière de
Menétru-le-vignoble
Mairie
39210 MENETRU-LE-VIGNOBLE

HTAS 3x150 Alu à poser



Mairie

Rue du Chalet
39210 MENETRU-LE-VIGNOBLE

DC23/034422

N/Réf. : **DC23/034424**
PAC +RM17 MENETRU LE VIGNOBLE

Interlocuteur : MOUCHOT Christian

Tél : / 07 85 06 51 33

Objet : DEMANDE D'ACCORD TECHNIQUE

BESANCON, le 02/09/2022.

Monsieur le Maire,

Dans le cadre des futurs travaux cités en objet, nous vous faisons parvenir une Demande d'Accord Technique.

Nous restons à votre disposition pour toute précision complémentaire et vous prions de croire, Monsieur le Maire, en l'expression de nos respectueuses salutations.

Le Chef de Groupe Travaux,

SOLTNER Jérôme

CC : Mairie, Monsieur le Président Conseil Général Départemental du Jura, ARD LONS LE SAUNIER, Communauté de communes de Bresse Haute Seille, Direction Interdépartementale des routes, E-plans, Monsieur Christian MOUCHOT

PJ : CERFA 14023*01

Envoyé en préfecture le 09/09/2022

Reçu en préfecture le 09/09/2022

Affiché le 09-09-2022

SLOW

ID : 039-223900010-20220909-ARR_2022_0921-AR



Demande de permission ou d'autorisation de voirie, de p de stationnement, ou d'autorisation d'entreprendre des travaux

Code de la voirie routière L113-2 ; L115-1 à L116-8 ; L123-8 ; L131-1 à L131-7 ; L141-10 et L141-11

Code général des collectivités territoriales L2213-6 ; L2215-4 et L2215-5

Gestionnaires des réseaux routiers



N° 14023*01

Direction Régionale Alsace Franche-Comté

Enedis, SA à directoire et à conseil de surveillance
Capital de 2 70 037 000 € - R.C.S. de Nanterre 444 608 442
Enedis - Tour Enedis - 34 place des Corolles
92079 Paris La Défense Cedex



Mail :
Tél. :
enedis.fr

Le demandeur Particulierservice public maître d'œuvre ou conducteur d'opération entreprise

Nom : Prénom :

Dénomination : **ENEDIS** Représenté par : **MOUCHOT Christian**

Adresse Numéro : Extension : Nom de la voie : **57 rue Bersot**

Code Postal : **25004** Localité : **BESANCON** Pays : **FRANCE**

Téléphone : **07 85 06 51 33** Indiquez l'indicatif pour le pays étranger : vvv

Courriel : **christian.mouchot@enedis.fr**

Si le bénéficiaire est différent du demandeur

Nom : Prénom :

Dénomination : Représenté par :

Adresse Numéro : Extension : Nom de la voie :

Code Postal : Localité : Pays :

Téléphone : vv vv vv vv vv Indiquez l'indicatif pour le pays étranger : vvv

Courriel :

Localisation du site concerné par la demande

Voie concernée : Autoroute n° Route nationale Route départementale n° Voie communale n°

D571E+D205

Hors agglomération En agglomération

Point de Repère (PR) routier d'origine d'application : Point de Repère (PR) routier de fin d'application :

Adresse Numéro : Extension : Nom de la voie :

Code Postal **39210** Localité : **DOMBLANS+CHATEAU CHALON + MENETRU LE VIGNOLE**

Document d'urbanisme antérieur (déclaration de travaux ou permis de construire) : vv vvv vvv vv vvvvv

Référence cadastrale : Section(s) : Parcelle(s) : Lieu-dit :

Nature et date des travaux

Pose de compteur / branchement aux réseaux (1)

	Pose de clôture	Pose de portail (portillon)	Plantations
A l'alignement	Oui <input type="checkbox"/> non <input type="checkbox"/>	Oui <input type="checkbox"/> non <input type="checkbox"/>	Oui <input type="checkbox"/> non <input type="checkbox"/>
En retrait de l'alignement	mètres	mètres	mètres
Dépôt ou Stationnement <input type="checkbox"/> (2)	Saillie ou surplomb <input type="checkbox"/> (2)	Aménagement	Ouvrages divers <input checked="" type="checkbox"/> (1)
Station service <input type="checkbox"/>	Renouvellement <input checked="" type="checkbox"/>	Création <input checked="" type="checkbox"/>	

Autres

Date prévue de début d'application **02/01/2023**

Durée d'application (en jours calendaires) : **365 JOURS**

Nota : Pour connaître la délimitation du domaine public routier au droit d'une propriété riveraine, il faut déposer, auprès du gestionnaire de la route concernée et selon les modalités qu'il aura fixées, en complément, une demande d'alignement individuel.

(1) Compléter le cadre ouvrages divers

(2) Compléter le cadre correspondant



Demande de permission ou d'autorisation de voirie, de permis de stationnement, ou d'autorisation d'entreprendre des travaux
Code de la voirie routière L113-2 ; L115-1 à L116-8 ; L123-8 ; L131-1 à L131-7 ; L141-10 et L141-11
Code général des collectivités territoriales L2213-6 ; L2215-4 et L2215-5
Gestionnaires des réseaux routiers



Envoyé en préfecture le 09/09/2022

Reçu en préfecture le 09/09/2022

Affiché le 09-09-2022



ID : 039-223900010-20220909-ARR_2022_0921-AR

La loi n° 78-17 du 6 janvier 1978 modifiée relative à l'informatique, aux fichiers et aux libertés, garantit un droit d'accès et de rectification des données auprès des organismes destinataires du formulaire.

Dépôt ou stationnement ⁽²⁾

Demande initiale Prolongation Référence du permis de stationnement :

Nature du dépôt { Matériaux Benne Grue Etalage
ou { Echafaudage Mobilier Urbain Terrasse de café Vente le long de la voie ou sur aire de service
stationnement { Autres (à préciser) :

Saillie ou surplomb ⁽²⁾

Largeur : de la voie vvv mètres de la saillie vvv mètres
des trottoirs vvv mètres Hauteur sous saillie vvv mètres

Aménagement d'accès ⁽²⁾

Avec franchissement de fossé : Diamètre du tuyau vvv millimètre Longueur vvv mètres
Distance par rapport à l'axe de la chaussée vvv mètres Nature du tuyau :
Sans franchissement de chaussée : Largeur de l'aménagement vvv mètres

Ouvrages divers ⁽²⁾

Travaux sur ouvrages existants Installation nouvelle

Réseaux aériens ou souterrains ou branchement :

Eau potable Eau pluviales GDF Opérateurs réseaux
Eaux usées EDF Autres (à préciser) :

Sous voirie Sous accotement ou trottoirs

Tranchée longitudinale 250 mètres 3500 ML mètres
Tranchée transversale 50 mètres 50 mètres
Fonçage 50ML mètres vvv mètres

Aménagement de surface ou équipements

Stationnement Arrêt bus Passage supérieur ou inférieur Equipement de la route
Autres (à préciser) :

Pièces jointes à la demande ⁽²⁾

Afin de permettre et de faciliter la compréhension et l'instruction du dossier, la demande d'autorisation est accompagnée des pièces suivantes, détaillées par nature de travaux.

1 – Pour toute demande

Plan de situation 1/10 000 ou 1/20 000^{ème} Plan de localisation précis 1/1 000 ou 1/2 000^{ème} (3) Photos

2 – Pièces complémentaires par nature de demande

2a - Clôtures/portails/Plantations/Dépôts ou stationnement/surplomb

Coupes longitudinales et transversales indiquant l'emprise occupée du domaine public 1/50^{ème}

Envoyé en préfecture le 09/09/2022

Reçu en préfecture le 09/09/2022

Affiché le 09-09-2022

039-223900010-20220909-ARR_2022_0921-AR

SLO

Cahiers des coupes techniques de tranchées

ID : 039-223900010-20220909-ARR_2022_0921-AR

2b - Aménagement d'accès/ouvrages divers portant atteinte au patrimoine

Plan des ouvrages projetés 1/200 ou 1/500^{ème}

Plan de détails de franchissement des points singuliers 1/50^{ème}

2c - Station service : Plan d'implantation des pistes avec signalisation de police

1/200 ou 1/500^{ème}

J'atteste de l'exactitude des informations fournies

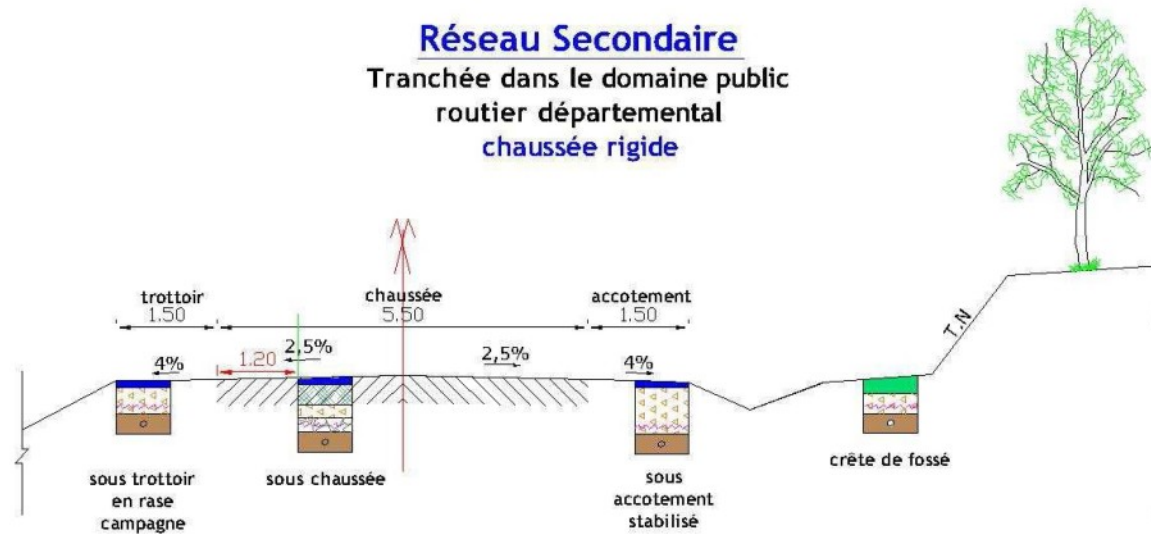
Fait à : **BESANCON** Le : **01/09/2022**

Nom : **MOUCHOT** Prénom : **Christian** Qualité : **Chargé d'affaires techniques**



Réseau Secondaire

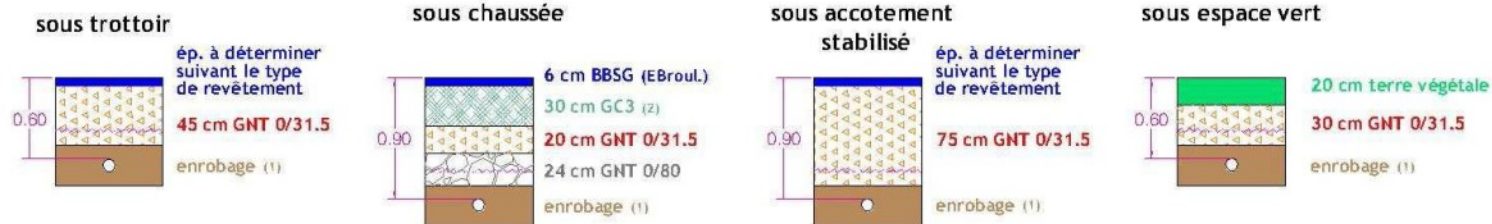
Tranchée dans le domaine public routier départemental chaussée rigide




Profondeur des canalisations et réseaux :

Les canalisations ou réseaux divers seront posés, sauf dérogation, de façon à ce que la distance entre la génératrice supérieure et la surface du sol ne soit pas inférieur à :

- 0.90 m sous chaussée ou sous accotement
- 0.60 m sous espace vert ou sous trottoir en agglomération



- (1) l'enrobage doit dépasser de 10 cm la génératrice supérieure de la canalisation
 (2) selon la norme actuelle GC3 = mélange granulaire traité au ciment 0/20 - T3
 dispositif avertisseur