

ARRÊTÉ N° ARR_2022_0970_AT_RD475E1_SELLIÈRES
Portant accord technique de voirie

Service : PPR - ROUTES - SDEE - ARD LONS

LE PRÉSIDENT DU CONSEIL DÉPARTEMENTAL

- VU La demande en date du 19 Septembre 2022 par laquelle ENEDIS 57 Rue Bersot 25000 BESANÇON, représenté par Mme Delphine GUIGON, sollicite l'autorisation d'exécuter des travaux de raccordement au réseau électrique dans l'emprise de la Route Départementale n°475E1 rue du Faubourg 39230 SELLIÈRES ;
- VU Le code général des collectivités territoriales et notamment les articles L3221-4, L3221-5 et L3333-8;
- VU Le code de la voirie routière et notamment les articles L113-2 à L113-7 ;
- VU Le code de l'énergie et notamment les articles L323-3 et L433-3
- VU Le code général des propriétés des personnes publiques et notamment les articles L2121-1 à L2122-5 ;
- VU Le règlement de voirie départementale approuvé le 28 mai 2010 ;
- VU L'arrêté en vigueur de délégation permanente de signature consentie à M. le Chef d'Agence Routière Départementale de LONS-LE-SAUNIER ;
- VU L'état des lieux ;

ARRÊTE

ARTICLE 1 ACCORD TECHNIQUE

Le concessionnaire désigné dans la demande susvisée est en droit d'exécuter sur la Route Départementale n°475 E1 (commune de SELLIÈRES), les travaux énoncés dans sa demande à charge pour lui de se conformer aux dispositions du présent arrêté.

Le présent titre ne confère pas à son bénéficiaire le droit réel prévu aux articles L1311-5 à L1311-8 du code général des collectivités territoriales.

ARTICLE 2 PRESCRIPTIONS TECHNIQUES

Les dispositions de l'article 39 du règlement de voirie susvisé sont applicables sous réserves des prescriptions particulières fixées par le présent arrêté.

Implantation et ouverture du chantier

Le concessionnaire préviendra le service gestionnaire de la voirie de la date du commencement des travaux. Les ouvrages à réaliser seront implantés en sa présence.

La tranchée transversale sera implantée sous chaussée et trottoir au PR2+0555

Mode opératoire

- TRAVERSÉE SOUS CHAUSSÉE

La traversée au PR 2+0555 s'effectuera par tranchée réalisée et remblayée conformément à l'annexe 7 du règlement de voirie susvisé (le schéma type de remblaiement est joint en annexe) et aux dispositions suivantes.

- TRANCHÉES SOUS CHAUSSÉE

Tranchée ouverte sous accotement ou dépendances, à une distance < à 1.20 m du bord de chaussée:

- Ouverture de la fouille.
- Extraction, puis évacuation des matériaux en décharge.
- Pose du réseau, installation d'un grillage avertisseur à 10 cm au-dessus de la génératrice supérieure.
- Remblaiement en, G.N.T 0/31.5 sur une épaisseur de 75 cm.
- Compactage par couches de 30 cm.
- Réglage et finition soignée de l'accotement ou dépendances, à l'identique, après travaux, apport de terre végétale pour engazonnement aux graminées des zones terrassées : Ray Grass → 45% / Graminées Espèces Locales → 55%, l'ensemble sera dosé à 20 grammes au m2.

- CONTRÔLES DE COMPACITÉ

Les objectifs de densification et la fréquence des contrôles sont fixés par l'annexe 7 règlement de voirie susvisé.

Dépôt de matériaux et de matériel

Les matériaux et matériels nécessaires aux travaux autorisés pourront être mis en dépôt sur l'accotement de la RD 475e1 avec l'accord du service gestionnaire.

Remise en état

A la fin du chantier, les lieux seront remis en état et tous les déchets (y compris les déblais excédentaires) produits par les travaux seront évacués vers une filière de traitement appropriée.

ARTICLE 3 SÉCURITÉ ET SIGNALISATION DU CHANTIER

L'entreprise chargée des travaux devra signaler le chantier conformément à la réglementation et aux recommandations en vigueur, et notamment le guide « Manuel de chef de chantier – signalisation temporaire ».

Si l'exécution des travaux nécessite un arrêté réglementant la circulation, il devra l'obtenir avant leur début auprès de l'autorité de police compétente.

ARTICLE 4 DURÉE DES TRAVAUX ET RÉCOLEMENT

La durée des travaux autorisés par le présent arrêté ne devra pas excéder 2 Mois. Le concessionnaire devra prévenir au moins huit jours à l'avance le service gestionnaire de la date prévue pour la fin des travaux afin qu'il puisse contrôler leur conformité au projet autorisé.

Les réseaux implantés devront faire l'objet d'une remise de plans de récolement faisant apparaître les canalisations et les ouvrages principaux réalisés sur la voie publique, dans le délai de trois mois à compter de la réception des travaux.

ARTICLE 5 RESPONSABILITÉ DU BÉNÉFICIAIRE – GARANTIE

Le présent arrêté de voirie est délivré à titre personnel et il ne peut être cédé sans l'accord du Département. Le concessionnaire est responsable vis-à-vis de ce dernier et vis à vis des tiers des dommages de toute nature qui pourraient résulter des travaux ou de l'exploitation de ses ouvrages.

Pendant la durée de l'occupation du domaine, le concessionnaire devra assurer l'entretien des ouvrages qui lui sont concédés à charge pour lui de solliciter l'accord du service gestionnaire de réaliser les travaux correspondants. En ce qui concerne le remblaiement des tranchées et la réfection de la chaussée et des dépendances domaniales, le délai de garantie est fixé à un an à compter du récolement des travaux.

Dans le cas où les prescriptions du présent arrêté de voirie ne seraient pas respectées, le service gestionnaire adressera une mise en demeure au concessionnaire pour y remédier dans un délai déterminé. Si celle-ci est restée sans effet au terme du délai, le service gestionnaire pourra exécuter d'office et aux frais du concessionnaire, les travaux nécessaires.

Les droits des tiers sont et demeurent expressément réservés.

ARTICLE 6 REDEVANCE

Le bénéficiaire du présent arrêté de voirie est soumis à une redevance annuelle en ce qui concerne l'occupation du domaine public. Son montant est calculé selon le barème en vigueur.

Elles devront figurer dans la déclaration annuelle d'occupation du domaine public routier faisant état du patrimoine de l'occupant au 31 décembre et qui sera transmise au Département du Jura au plus tard le 1^{er} juin.

ARTICLE 7 VALIDITÉ DE L'AUTORISATION

Le présent arrêté de voirie est délivré à titre précaire et révocable, et il ne confère aucun droit réel à son bénéficiaire. Il peut être retiré à tout moment, sans indemnités, pour des motifs liés à l'intérêt du domaine public.

Il est consentie pour une durée de **quinze ans** à compter de sa notification, en ce qui concerne l'occupation du domaine public.

En cas de révocation de l'arrêté de voirie ou en cas de non renouvellement au terme de sa validité, le concessionnaire sera tenu si les circonstances l'exigent, de remettre les lieux dans leur état primitif dans le délai d'un mois à compter de la révocation ou du terme de l'autorisation. Passé ce délai, en cas d'inexécution, procès-verbal sera dressé à son encontre, et la remise en état des lieux sera exécutée d'office aux frais du concessionnaire de la présente autorisation..

Le Département peut décider de ne pas imposer pas de remise en état des lieux. Dans cette hypothèse,

les ouvrages situés sur le domaine public deviendront sa propriété et il se substituera de plein droit au concessionnaire, y compris pour percevoir les éventuelles rémunérations versées par d'autres occupants au concessionnaire par voie conventionnelle.

Le Département se réserve également le droit de faire déplacer les ouvrages implantés sur le domaine public aux frais du concessionnaire, dès lors que ce déplacement est justifié par des travaux d'aménagement du domaine.

ARTICLE 8 RECOURS

Le concessionnaire est informé qu'il dispose d'un droit d'accès et de rectification des informations le concernant qu'il peut exercer auprès de l'Agence Routière Départementale de LONS-LE-SAUNIER, à l'adresse suivante :45, Route de Chilly 39570 MESSIA-SUR-SORNE

Le présent arrêté peut faire l'objet d'un recours contentieux devant le tribunal administratif de Besançon, dans un délai de deux mois à compter de sa notification.

Diffusion :

ENEDIS pour attribution

M. PERRET pour information

La commune de SELLIÈRES pour information

L'ARD pour classement

Signature de l'arrêté



M Perret, 54 Rue du Faubourg

SELLIERES

tél client 06.30.45.01.07

**Travaux ENEDIS :**

Faire réalisation d'un brcht neuf aéro-sout 36KVA TRI Type 2.

Faire pose Borne CIBE TYPE2 (6980805 + 6980920) dos à dos en limite de propriété sur le mur

Faire fouille (14 m + 2BM) depuis le réseau T70

Faire descente A/S puis tirer liaison A 30 mètres aéro-sout en 4x35 alu.

Faire pose LINKY G3 TRI+ DISJ 30/60A sélectif dans type 2.

Ne pas mettre en service. Dossier suivi par Delphine GUIGON (06 70 09 63 21)

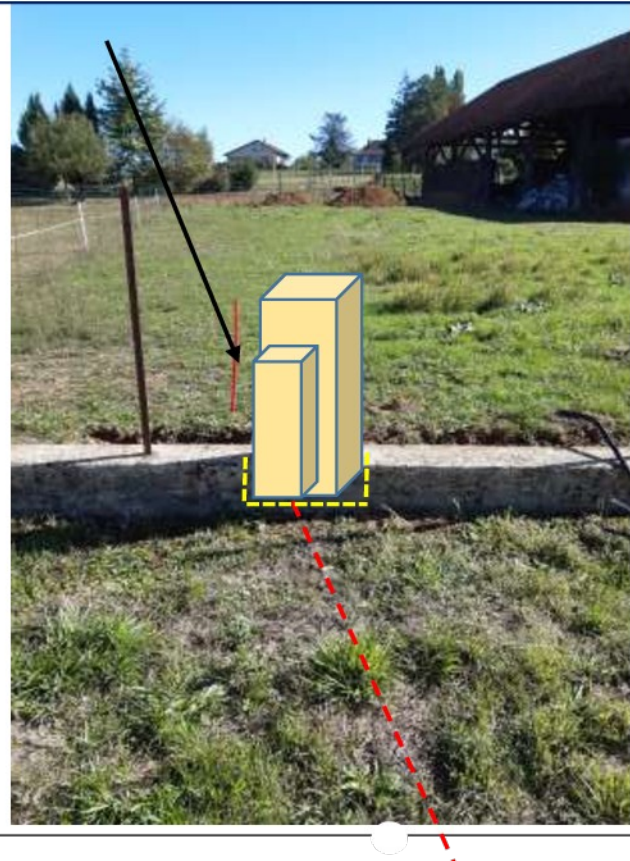
Travaux client :

Découpe du muret de la zone des 2 coffrets (dimension ci-joint)

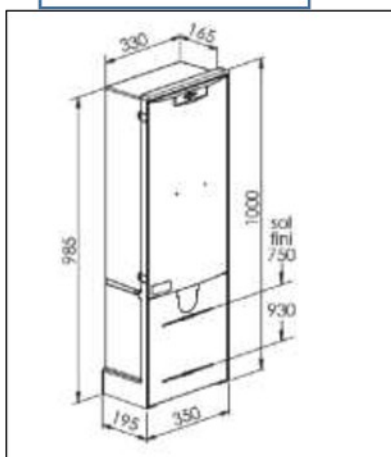
Reprise de l'installation électrique par votre électricien depuis la sortie du disjoncteur situé dans coffret.

1 Consuel Obligatoire pour les mise en service

Limite de propriété : le mur (remblai à hauteur du mur)

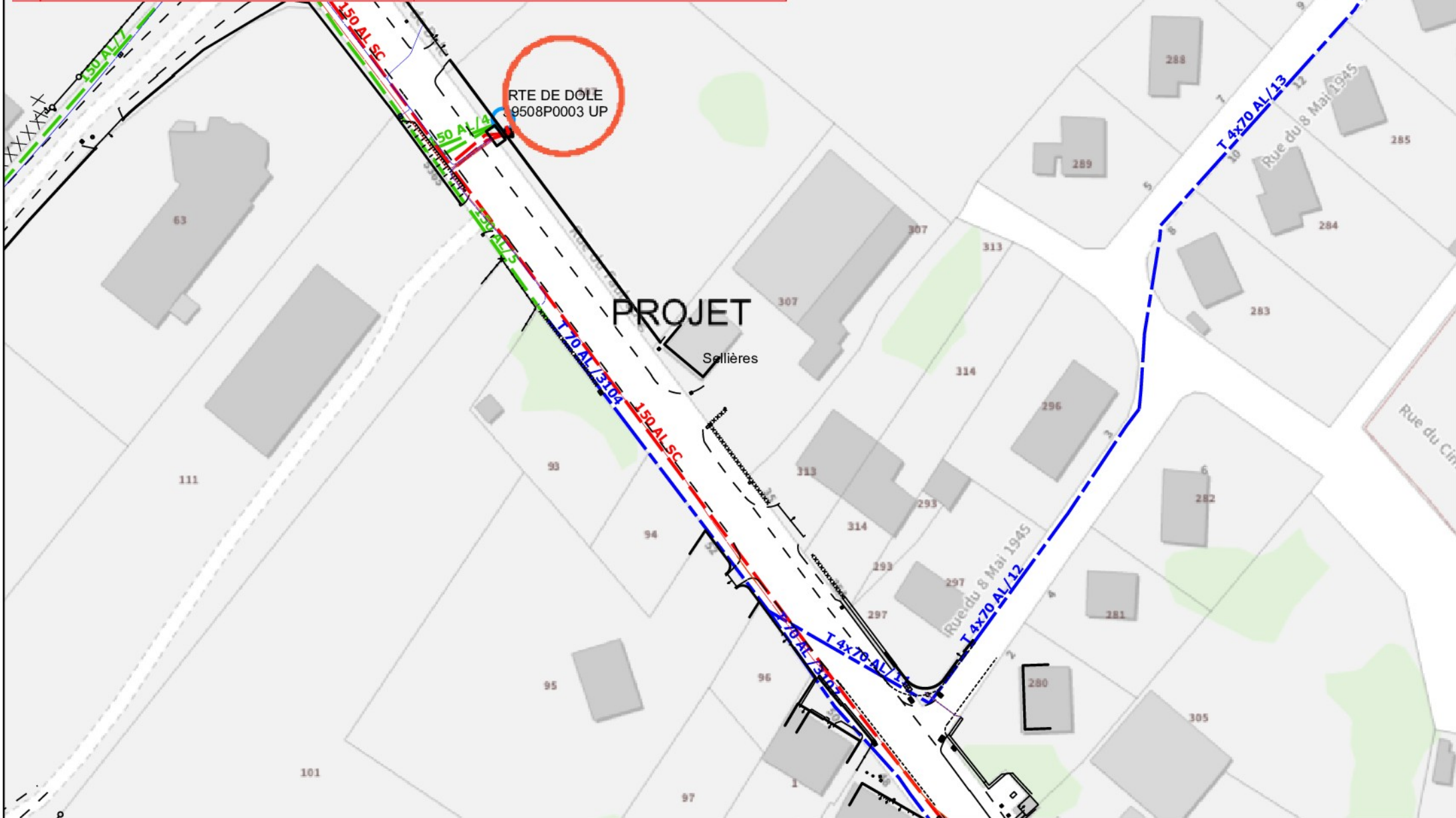


Coffret TRI



Enedis
L'ELECTRICITE EN RESEAU

2 - A titre indicatif et sauf mention expresse, les ouvrages souterrains ont été construits à une profondeur moyenne de 0,50 m sous trottoir ou accotement et de 0,85 m sous chaussée. Toutefois, des contraintes de construction et des opérations éventuelles de décaissement ou de remblaiement survenues depuis la pose de l'ouvrage, ont pu modifier la profondeur d'enfouissement d'un ouvrage construit selon ses règles.
3 - Les ouvrages peuvent occuper une profondeur moindre au niveau de la remontée vers les affourant (soufflets, poteaux,...).
Tous droits réservés - reproduction interdite



Commune :
SELLIERES (508)

Numéro d'ordre du document
d'arpentage : 342-H
Document vérifié et numéroté le 21/04/2022
A CHAMPAGNOLE - S.D.I.F
Par Pascale PECHEUR
Géomètre du Cadastre
Signé

SDIF du JURA
3 Rue Victor BERARD

39303 CHAMPAGNOLE CEDEX
Téléphone : 03 84 52 01 31

sdif.jura@dgfip.finances.gouv.fr

DIRECTION GENERALE DES FINANCES PUBLIQUES

EXTRAIT DU PLAN CADASTRAL

CERTIFICATION
(Art. 25 du décret n° 55-471 du 30 avril 1955)

Le présent document d'arpentage, certifié par les propriétaires sous-signés (3)
a été établi (1) :

- A - D'après les indications qu'ils ont fournies au bureau ;
- B - En conformité d'un piquetage : _____ effectué sur le terrain ;
- C - D'après un plan d'arpentage ou d'arpentage, dont copie ci-jointe, dressé
le _____ par _____ géomètre à _____.

Les propriétaires désignent avoir pris connaissance des informations portées
au dos de la présente 6463.

A _____, le _____

(1) Rayer les mentions inutiles. La formule A n'est applicable que dans le cas d'une esquisse (plan renouvelé par voie de mise à jour). Dans la formule B, les propriétaires peuvent avoir effectué eux-mêmes le piquetage.
(2) Qualité de la personne agréée (géomètre expert, inspecteur, géomètre ou technicien retraité du cadastre, etc...)
(3) Précisez les noms et qualité du signataire s'il est différent du propriétaire (mandataire, avoué, représentant qualifié de l'autorité expropriant, etc...)

Envoyé en préfecture le 22/09/2022

Reçu en préfecture le 22/09/2022

Affiché le 22-09-2022

ID : 039-223900010-20220921-ARR_2022_0970-AR

Echelle d'origine : 1/2000
Echelle d'édition : 1/1000
Date de l'édition : 21/04/2022
Support numérique : _____

D'après le document d'arpentage
dressé

Par VUILLEMEY Alban (2)

Réf. :
Le 04/04/2022

Modification selon les énonciations d'un acte à publier



Accueil Raccordement Électricité
Alsace Franche Comté

CERD SELLIERES
5 ROUTE BAUDIN
39230 SELLIERES

Téléphone : 09 70 83 19 70 - (appel non surtaxé)
du lundi au vendredi de 8h00 à 17h00
Télécopie : 00 00 00 00 00
Adresse mél : are-alsacefranchecomte@enedis.fr
N° affaire Enedis : 31293122
Objet : **Demande d'autorisation de voirie.**

Lons le Saunier, le 19/09/2022

Madame, Monsieur,

Veuillez trouver ci-joint une demande d'autorisation de voirie concernant un raccordement situé à l'adresse suivante :

54 RUE DU FAUBOURG
39230 SELLIERES

Nous restons à votre disposition pour tout renseignement complémentaire et vous prions d'agréer, Madame, Monsieur, nos sincères salutations.

Delphine GUIGON
Conseiller Clientèle Distributeur

1/2

Enedis est une entreprise de service public, gestionnaire du réseau de distribution d'électricité. Elle développe, exploite, modernise le réseau électrique et gère les données associées. Elle réalise les raccordements des clients, le dépannage 24h/24, 7j/7, le relevé des compteurs et toutes les interventions techniques. Enedis est indépendante des fournisseurs d'énergie qui sont chargés de la vente et de la gestion du contrat de fourniture d'électricité.

DEMANDE DE PERMISSION DE VOIRIE OU D'ACCORD TECHNIQUE

Sous couvert de Monsieur le Maire de la commune de : SELLIERES

Si vous n'êtes pas le gestionnaire de la voirie concernée, nous vous serions reconnaissants de bien vouloir transmettre cette demande au service compétent et de retourner une copie à Enedis

DEMANDEUR	Nom : ENEDIS - AGENCE RACCORDEMENT AFC Adresse : 57 RUE BERSOT BP 1209 25004 BESANCON Cedex Téléphone : 09 70 83 19 70 Adresse mél : are-alsacefranchecomte@enedis.fr Télécopie : N° affaire Enedis : 31293122
LOCALISATION DES TRAVAUX	Bénéficiaire : SCI LALULI Adresse des travaux : 54 RUE DU FAUBOURG 39230 SELLIERES Références cadastrales : Type de voie :
OBJET DE LA DEMANDE	Construction ou modification d'un branchement électricité sur domaine public
ENTREPRISE INTERVENANT (éventuellement)	Nom : Non disponible Adresse : Non disponible Téléphone : Non disponible Adresse mél : Non disponible Télécopie : Non disponible
PERIODE D'INTERVENTION (OU D'OCCUPATION)	Travaux programmables, semaine : Non renseigné
PIECES JOINTES A LA DEMANDE	
LOCALISATION ET ENCOMBREMENT DES FOUILLES	Longueur de l'ouvrage : 14 Localisation : Technique de réalisation : Trottoir : Chaussée :
MODALITÉS D'EXPLOITATION DU CHANTIER	
RENSEIGNEMENTS COMPLEMENTAIRES	

A Lons le Saunier le 19/09/2022

Signature du demandeur
Delphine GUIGON

Date de dépôt en mairie :

Transmis au service gestionnaire de la voirie avec avis : favorable défavorable

Observations éventuelles et motivations de l'avis défavorable :