Envoyé en préfecture le 01/06/2023
Reçu en préfecture le 01/06/2023
Publié le 01-06-2023
ID : 039-223900010-20230601-ARR_2023_0712-AR

jura.fr CONSEIL DÉPARTEMENTAL

HÔTEL DU DÉPARTEMENT
17 RUE ROUGET DE LISLE
39039 LONS-LE-SAUNIER
Cedex
Tél. 03 84 87 33 00
contact@jura.fr

**ARRÊTÉ N° ARR_2023_0712_PV4 _RD 472_RD 32_ VILLERS-FARLAY**
Portant permission de voirie sur une Route Départementale
(fibre très haut débit - phase 2)

Service : PPR - ROUTES - SDEE - ARD DOLE

**LE PRÉSIDENT DU CONSEIL DÉPARTEMENTAL**

**VU** La demande en date du 26 mai 2023 par laquelle l'entreprise CIRCET 4, Chemin de la Loye 39100 PARCEY, représentant **la Société ALTITUDE FIBRE 39** domiciliée 13, Rue Louis Rousseau Résidence Odyssée 39000 LONS LE SAUNIER, sollicite l'autorisation d'exécuter des travaux de pose de fibre optique dans l'emprise des Routes Départementales N° 472 et 32 - Commune de 39600 VILLERS-FARLAY ;

**VU** Le code général des collectivités territoriales et notamment les articles L3221-4 et L3221-5 ;

**VU** Le code de la voirie routière et notamment les articles L113-2 à L113-7 ;

**VU** Le code des postes et télécommunications et notamment les articles L45-9, L47 et R20-45 à R20-54 ;

**VU** Le code général des propriétés des personnes publiques et notamment les articles L2121-1 à L2122-5 ;

**VU** Le règlement de voirie départementale approuvé le 28 mai 2010 ;

**VU** Le contrat de délégation de service public passé par le Département du Jura avec la société **ALTITUDE FIBRE 39** le 4 février 2021 pour le financement, la conception, la construction et l'exploitation d'un réseau de communications électroniques à très haut débit ;

**VU** l'arrêté en vigueur de délégation permanente de signature consentie à M. le Chef de l'Agence Routière Départementale de DOLE ;

**VU** l'état des lieux ;

Envoyé en préfecture le 01/06/2023
Reçu en préfecture le 01/06/2023
Publié le 01-06-2023
ID : 039-223900010-20230601-ARR_2023_0712-AR

# ARRÊTE

## ARTICLE 1 AUTORISATION

La société ALTITUDE FIBRE 39 est autorisée à installer et à maintenir des infrastructures de télécommunications sur le domaine public routier, Rue de l'Eglise RD 472 et Rue de la Saline, RD 32 commune de VILLERS-FARLAY, à charge pour elle de se conformer aux dispositions du présent arrêté.

Ces infrastructures comprennent l' **implantation de sept poteaux bois en soutien BT.**

Le présent titre ne confère pas à son bénéficiaire le droit réel prévu aux articles L1311-5 à L1311-8 du code général des collectivités territoriales.

En cas d'installation susceptible de partage, le bénéficiaire à l'obligation d'avertir le service gestionnaire (Agence Routière Départementale de DOLE) de l'implantation d'un nouveau câble par un tiers occupant.

## ARTICLE 2 PRESCRIPTIONS TECHNIQUES

Les dispositions de l'article 39 du règlement de voirie susvisé sont applicables sous réserves des prescriptions particulières fixées par le présent arrêté.

**Implantation et ouverture du chantier**

Le bénéficiaire préviendra le service gestionnaire de la voirie de la date du commencement des travaux. Les ouvrages à réaliser seront implantés en sa présence.

**Les poteaux seront implantées sous accotement en limite de domaine public.**

**Mode opératoire**

- TRAVERSÉE SOUS CHAUSSÉE

Les traversées s'effectueront par fonçage.
Les tranchées seront ouvertes à plus de 1,20 m du bord de chaussée, par tranchée réalisée et remblayée conformément à l'annexe 7 du règlement de voirie susvisé (le schéma type de remblaiement est joint en annexe) et aux dispositions suivantes.
Les passages busés seront effectuer en tranchée traditionnelle ou fonçage.

- MICROTRANCHEE SOUS CHAUSSÉE

- Microtranchée exécutée à la trancheuse.
- Pose du réseau, enrobage de celui-ci en sable, sur une épaisseur de 20 cm.
- Remblaiement en béton autocompactant de dosage 300 kg/m³ de couleur rouge .
- Installation d'un grillage avertisseur, à 10 cm au-dessus de la génératrice supérieure.
- Réfection définitive en enrobé (épaisseur identique à celle de la chaussée existante avec un minimum de 6 cm).

- MICROTRANCHEE SOUS ACCOTEMENT

Tranchée ouverte sous accotement souple à une distance < à 1.20 m du bord de chaussée
- Microtranchée exécutée à la trancheuse.
- Pose du réseau, enrobage de celui-ci en sable, sur une épaisseur de 20 cm.
- Remblaiement avec du béton autocompactant 300 kg /m³ de couleur rouge.
- Installation d'un grillage avertisseur, à 10 cm au-dessus de la génératrice supérieure.
- Réfection définitive en terre végétale.

Envoyé en préfecture le 01/06/2023
Reçu en préfecture le 01/06/2023
Publié le 01-06-2023
ID : 039-223900010-20230601-ARR_2023_0712-AR

Tranchée ouverte sous accotement souple à une distance > à 1.20 m du bord de chaussée

- Microtranchée exécutée à la trancheuse.
- Pose du réseau, enrobage de celui-ci en sable, sur une épaisseur de 20 cm.
- Remblaiement avec les matériaux extraits.
- Installation d'un grillage avertisseur, à 10 cm au-dessus de la génératrice supérieure.
- Réfection définitive en terre végétale.

- CONTRÔLES DE COMPACITÉ

Les objectifs de densification et la fréquence des contrôles sont fixés par l'annexe 7 du règlement de voirie susvisé.

**Dépôt de matériaux et de matériel**

Les matériaux et matériels nécessaires aux travaux autorisés pourront être mis en dépôt sur les accotements du RD 472 et RD 32 avec l'accord du service gestionnaire.

**Remise en état**

A la fin du chantier, les lieux seront remis en état et tous les déchets (y compris les déblais excédentaires) produits par les travaux seront évacués vers une filière de traitement appropriée.

## ARTICLE 3 SÉCURITÉ ET SIGNALISATION DU CHANTIER

L'entreprise chargée des travaux devra signaler le chantier conformément à la réglementation et aux recommandations en vigueur, et notamment le guide « Manuel de chef de chantier – signalisation temporaire ».

Si l'exécution des travaux nécessite un arrêté réglementant la circulation, il devra l'obtenir avant leur début auprès de l'autorité de police compétente.

## ARTICLE 4 PRÉVENTION DES RISQUES LIES A L'AMIANTE ET AUX HAP

En cas de démolition partielle ou totale de la chaussée, le bénéficiaire est tenu d'effectuer au préalable et à ses frais un diagnostic sur la présence éventuelle d'amiante ou de HAP. Si celle-ci est avérée, les mesures préventives et le traitement des matériaux produits par le chantier seront pris en charge par le bénéficiaire.

En cas de démolition partielle ou totale de la chaussée, le bénéficiaire devra demander au service gestionnaire communication du diagnostic existant sur la présence éventuelle d'amiante ou de HAP. Si la présence d'amiante et/ou de HAP est avérée, les mesures préventives et le traitement des matériaux pollués produits par son chantier seront pris en charge par le bénéficiaire.

## ARTICLE 5 DURÉE DES TRAVAUX ET RÉCOLEMENT

La durée des travaux autorisés par le présent arrêté ne devra pas excéder de 2 mois . Le bénéficiaire devra prévenir au moins huit jours à l'avance le service gestionnaire de la date prévue pour la fin des travaux afin qu'il puisse contrôler leur conformité au projet autorisé.

Les réseaux implantés devront faire l'objet d'une remise de plans de récolement faisant apparaître les canalisations et les ouvrages principaux réalisés sur la voie publique, dans le délai de trois mois à compter de la réception des travaux.

Envoyé en préfecture le 01/06/2023
Reçu en préfecture le 01/06/2023
Publié le 01-06-2023
ID : 039-223900010-20230601-ARR_2023_0712-AR

## ARTICLE 6 RESPONSABILITÉ DU BÉNÉFICIAIRE – GARANTIE

La présente autorisation est délivrée à titre personnel et elle ne peut être cédée sans l'accord du Département. Son bénéficiaire est responsable vis-à-vis de ce dernier et vis à vis des tiers des dommages de toute nature qui pourraient résulter des travaux ou de l'exploitation de ses ouvrages.

Pendant la durée de l'autorisation d'occupation du domaine, son bénéficiaire devra assurer l'entretien des ouvrages dont il est propriétaire à charge pour lui de solliciter l'autorisation de réaliser les travaux correspondants. En ce qui concerne le remblaiement des tranchées et la réfection de la chaussée et des dépendances domaniales, le délai de garantie est fixé à un an à compter du récolement des travaux.

Dans le cas où les prescriptions de l'autorisation ne seraient pas respectées, le service gestionnaire adressera une mise en demeure au bénéficiaire pour y remédier dans un délai déterminé. Si celle-ci est restée sans effet au terme du délai, le service gestionnaire pourra exécuter d'office et aux frais du bénéficiaire, les travaux nécessaires.

Les droits des tiers sont et demeurent expressément réservés.

## ARTICLE 7 REDEVANCE

Le bénéficiaire de la présente autorisation est soumis à une redevance annuelle en ce qui concerne l'occupation du domaine public. Son montant est calculé selon le barème en vigueur.

Elles devront figurer dans la déclaration annuelle d'occupation du domaine public routier faisant état du patrimoine de l'occupant au 31 décembre et qui sera transmise au Département du Jura au plus tard le 1er juin.

## ARTICLE 8 VALIDITÉ DE L'AUTORISATION

La présente autorisation est délivrée à titre précaire et révocable, et elle ne confère aucun droit réel à son bénéficiaire. Elle peut être retirée à tout moment, sans indemnités, pour des motifs liés à l'intérêt du domaine public.

Elle est consentie pour une durée de **quinze ans** à compter de sa notification, en ce qui concerne l'occupation du domaine public. En tout état de cause, elle prendra fin à la date de fin du contrat de délégation du service public.

En cas de révocation de l'autorisation ou en cas de non renouvellement au terme de sa validité, le bénéficiaire sera tenu si les circonstances l'exigent, de remettre les lieux dans leur état primitif dans le délai d'un mois à compter de la révocation ou du terme de l'autorisation. Passé ce délai, en cas d'inexécution, procès-verbal sera dressé à son encontre, et la remise en état des lieux sera exécutée d'office aux frais du bénéficiaire de la présente autorisation.

Le Département peut décider de ne pas imposer pas de remise en état des lieux. Dans cette hypothèse, il se substituera de plein droit au bénéficiaire, y compris pour percevoir les éventuelles rémunérations versées par d'autres opérateurs au bénéficiaire par voie conventionnelle.

Le Département se réserve également le droit de faire déplacer les ouvrages implantés sur le domaine public aux frais de leur bénéficiaire, dès lors que ce déplacement est justifié par des travaux d'aménagement du domaine.

Envoyé en préfecture le 01/06/2023
Reçu en préfecture le 01/06/2023
Publié le 01-06-2023
ID : 039-223900010-20230601-ARR_2023_0712-AR

**ARTICLE 9 RECOURS**

Le bénéficiaire est informé qu'il dispose d'un droit d'accès et de rectification des informations le concernant qu'il peut exercer auprès de l'Agence Routière Départementale de DOLE, à l'adresse suivante : 24 Rue de la Fenotte B-P- 50418 -39106 DOLE CEDEX.

Le présent arrêté peut faire l'objet d'un recours contentieux devant le tribunal administratif de Besançon, dans un délai de deux mois à compter de sa notification.

Diffusion :
Le bénéficiaire pour attribution
Son représentant pour information
La commune de VILLERS-FARLAY pour information
L'ARD pour classement

**Signature de l'arrêté**

Envoyé en préfecture le 01/06/2023
Reçu en préfecture le 01/06/2023
Publié le 01-06-2023
ID : 039-223900010-20230601-ARR_2023_0712-AR

Liberté • Égalité • Fraternité
RÉPUBLIQUE FRANÇAISE
Ministère chargé des transports

# Demande de permission ou d'autorisation de voirie, de stationnement, ou d'autorisation d'entreprendre des travaux

Code de la voirie routière L113-2 ; L115-1 à L116-8 ; L123-8 ; L131-1 à L131-7 ; L141-10 et L141-11
Code général des collectivités territoriales L2213-6 ; L2215-4 et L2215-5

**Gestionnaires des réseaux routiers**

cerfa
N° 14023*01

## Le demandeur

Particulier ☐ service public ☐ maître d'oeuvre ou conducteur d'opération ☐ entreprise ☐

Nom : ..... Prénom : .....
Dénomination : CIRCET Représenté par : REJEB NABIL
Adresse Numéro : 4 Extension : ..... Nom de la voie : CHEMIN DE LA LOYE
Code postal 39100 Localité : PARCEY Pays : .....
Téléphone 0698598079 Indiquez l'indicatif pour le pays étranger : ☐☐☐
Courriel : Nabil.REJEB @ circet.fr

**Si le bénéficiaire est différent du demandeur**

Nom : ALTITUDE FIBRE 39 Prénom : .....
**Adresse** Numéro : 13 Extension : ..... Nom de la voie : rue Louis Rousseau - Résidence Odyssée
Code postal 39000 Localité : LONS LE SAUNIER Pays : France
Téléphone ☐☐☐☐☐☐☐☐☐☐ Indiquez l'indicatif pour le pays étranger : ☐☐☐
Courriel : ..... @ .....

## Localisation du site concerné par la demande

**Voie concernée :** Autoroute n° ..... Route nationale n° ..... Route départementale n° ..... Voie communale n° .....

Hors agglomération ☒ En agglomération ☒

Point de Repère (PR) routier d'origine d'application : ..... + ..... ☐ Point de Repère (PR) routier de fin d'application : ..... + ..... ☐
**Adresse** Numéro : ..... Extension : ..... Nom de la voie : RD472, RD32
Code postal 39600 Localité : Villers- Farlay

Document d'urbanisme antérieur *(déclaration de travaux ou permis de construire)* : ☐☐☐☐☐☐☐☐☐☐☐☐☐☐
Référence cadastrale : Section(s) : ..... Parcelle(s) : ..... Lieu-dit : .....

## Nature et date des travaux

Pose de compteur / branchement aux réseaux ☐ (1)

| | Pose de clôtures | Pose de portail (portillon) | Plantations |
|---|---|---|---|
| À l'alignement | oui ☐ non ☐ | oui ☐ non ☐ | oui ☐ non ☐ |
| En retrait de l'alignement | ☐☐☐ mètres | ☐☐☐ mètres | ☐☐☐ mètres |

Dépôt ou Stationnement ☐ (2) Saillie ou Surplomb ☐ (2) Aménagement d'accès ☐ (2) Ouvrages divers ☐ (1)

Station service ☐ Renouvellement ☐ Création ☐

Autres ☒ Dédoublement Poteaux Enedis

Date prévue de début d'application 05/06/2023 Durée d'application (en jours calendaires) : 120

**Nota :** Pour connaître la délimitation du domaine public routier au droit d'une propriété riveraine, il faut déposer, auprès du gestionnaire de la route concernée et selon les modalités qu'il aura fixées, en complément, une demande d'alignement individuel.

(1) Compléter le cadre ouvrages divers (2) compléter le cadre correspondant

La loi n° 78-17 du 6 janvier 1978 modifiée relative à l'informatique, aux fichiers et aux libertés, garantit un droit d'accès et de rectification des données auprès des organismes destinataires du formulaire.

Envoyé en préfecture le 01/06/2023
Reçu en préfecture le 01/06/2023
Publié le 01-06-2023
ID : 039-223900010-20230601-ARR_2023_0712-AR

## Dépôt ou stationnement (2)

Demande initiale [X] Prolongation [ ] référence du permis de stationnement : .....

Nature du dépôt ou stationnement
- Matériaux [ ] Benne [ ] Grue [ ] Etalage [ ]
- Echafaudage [ ] Mobilier urbain [ ] Terrasses de café [ ] Vente le long de la voie ou sur aire de service [ ]
- Autres *(à préciser)* [ ] : .....

## Saillie ou surplomb (2)

Largeur : de la voie ___ mètres de la saillie ___ mètres

des trottoirs ___ mètres Hauteur sous saillie ___ mètres

## Aménagement d'accès (2)

Avec franchissement de fossé [ ] : Diamètre du tuyau ___ millimètre Longueur ___ mètres

Distance par rapport à l'axe de la chaussée ___ mètres Nature du tuyau : .....

Sans franchissement de fossé [ ] Largeur de l'aménagement ___ mètres

## Ouvrages divers (1)

Travaux sur ouvrages existants [ ] Installation nouvelle [ ]

Réseaux aériens ou souterrains ou branchement :

Eau potable [ ] Eaux pluviales [ ] GDF [ ] Opérateurs réseaux [ ]

Eaux usées [ ] EDF [ ] Autres *(à préciser)* [ ] : FIBRE OPTIQUE

| | Sous voirie | Sous accotement ou trottoirs |
|---|---|---|
| Tranchée longitudinale | ___ mètres | ___ mètres |
| Tranchée transversale | ___ mètres | ___ mètres |
| Fonçage | ___ mètres | ___ mètres |

Aménagement de surface ou équipements :

Stationnement [ ] Arrêt bus [ ] Passage supérieur ou inférieur [ ] Équipements de la route [ ]

Autres (à préciser) [ ] : .....

## Pièces jointes à la demande

Afin de permettre et de faciliter la compréhension et l'instruction du dossier, la demande d'autorisation est accompagnée des pièces suivantes détaillées par nature de travaux.

1 - Pour toute demande

Plan de situation 1/10 000 ou 1/20 000ème [X] Plan de localisation précis 1/1 000 ou 1/ 2 000ème [ ](3) Photos [X]

2 - Pièces complémentaires par nature de demande

2a - Clôtures/portails/Plantations/Dépôt ou stationnement/surplomb

Coupes longitudinales et transversales indiquant l'emprise occupée du domaine public 1/50ème [ ]

2b - Aménagement d'accès/ouvrages divers portant atteinte au patrimoine

Plan des ouvrages projetés 1/200 ou 1/500ème [ ] Cahiers des coupes techniques de tranchées 1/50ème [ ]

Plan de détails de franchissement des points singuliers 1/50ème [ ]

2c - Station service : Plan d'implantation des pistes avec signalisation de police 1/200 ou 1/500ème [ ]

J'atteste de l'exactitude des informations fournies [X]

Fait à : PARCEY Le : 26/05/2023

Nom : REJEB Prénom : NABIL Qualité : CONDUCTEUR TRAVAUX FTTH

(3) Extrait cadastral ou équivalent

Envoyé en préfecture le 01/06/2023
Reçu en préfecture le 01/06/2023
Publié le 01-06-2023
ID : 039-223900010-20230601-ARR_2023_0712-AR

NEGOCIATION SUPPORTS

Prisme Altitude Infrastructure

COMMUNE DE Villers-Farlay

| | |
|---|---|
| circet CRÉATEUR DE RÉSEAUX TÉLÉCOMS | 2023 |
| | SRO-39-155-073 |
| | HORS ZONE NATURA 2000 |
| | Sur domaine public |
| Adresse du site : 4 RUE DE L EGLISE, Villers-Farlay | Type Support : 8FT- Bois |
| | Implantation DEDOUBLEMENT BT- 125 PM / PT-39569-2105 |
| Proposition | |

| Proposition d'implantation | PIED DE POTEAU BT-125 PM |
|---|---|



| Vue en plan | Commentaires du propriétaire |
|---|---|

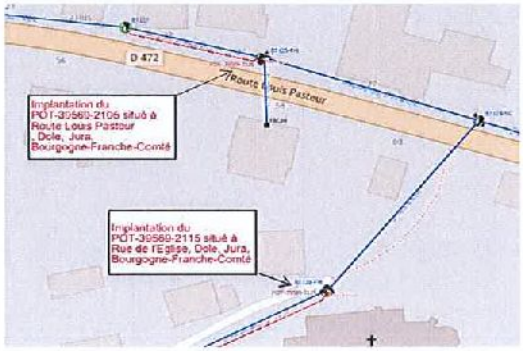


Présenté au propriétaire de la parcelle ou son représentant dûment habilité :

Nom :

Qualité :

Date :

Signature :

Envoyé en préfecture le 01/06/2023
Reçu en préfecture le 01/06/2023
Publié le 01-06-2023
ID : 039-223900010-20230601-ARR_2023_0712-AR

NEGOCIATION SUPPORTS

Prisme Altitude Infrastructure

COMMUNE DE Villers-Farlay

| | |
|---|---|
| circet CRÉATEUR DE RÉSEAUX TÉLÉCOMS | 2023 |
| | SRO-39-155-073 |
| | HORS ZONE NATURA 2000 |
| | Sur domaine public |
| Adresse du site : 1 RUE DE SALINE, Villers-Farlay | Type Support : 8FT- Bois |
| | Implantation DEDOUBLEMENT BT- 112 IN / PT-39569-2245 |
| Proposition | |
| Proposition d'implantation | PIED DE POTEAU BT- 112 IN |



Vue en plan

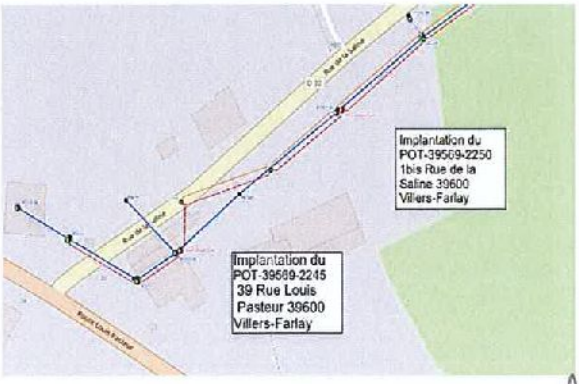


Commentaires du propriétaire

Présenté au propriétaire de la parcelle ou son représentant dûment habilité :

Nom :

Qualité :

Date :

Signature :

- le placé derriere les panneaux indicateur de directions

Envoyé en préfecture le 01/06/2023
Reçu en préfecture le 01/06/2023
Publié le 01-06-2023
ID : 039-223900010-20230601-ARR_2023_0712-AR

NEGOCIATION SUPPORTS

Prisme Altitude Infrastructure

COMMUNE DE Villers-Farlay

| | |
|---|---|
| circet CRÉATEUR DE RÉSEAUX TÉLÉCOMS | 2023 |
| | SRO-39-155-073 |
| | **HORS ZONE NATURA 2000** |
| | Sur domaine public |
| Adresse du site : 3 RUE DE SALINE, Villers-Farlay | Type Support : 8FT- Bois |
| | Implantation DEDOUBLEMENT BT- 114 IN / PT-39569-2250 |
| **Proposition** | |

| Proposition d'implantation | PIED DE POTEAU BT- 114 IN |
|---|---|



**Vue en plan**

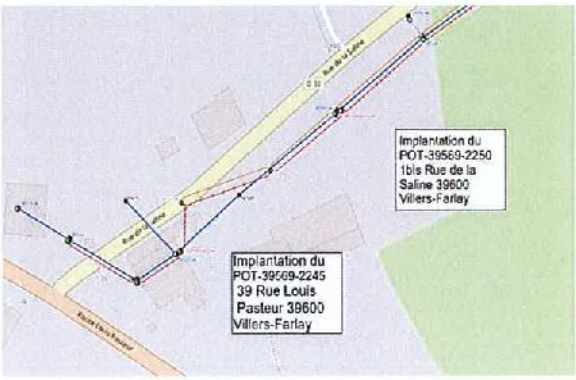


**Commentaires du propriétaire**

Présenté au propriétaire de la parcelle ou son représentant dûment habilité :

Nom :

Qualité :

Date :

Signature :

Envoyé en préfecture le 01/06/2023
Reçu en préfecture le 01/06/2023
Publié le 01-06-2023
ID : 039-223900010-20230601-ARR_2023_0712-AR

NEGOCIATION SUPPORTS

Prisme Altitude Infrastructure

COMMUNE DE Villers-Farlay

| | |
|---|---|
| circet CRÉATEUR DE RÉSEAUX TÉLÉCOMS | 2023 |
| | SRO-39-155-073 |
| | HORS ZONE NATURA 2000 |
| | Sur domaine public |
| Adresse du site : 5 RUE DE SALINE, Villers-Farlay | Type Support : 8FT- Bois |
| | Implantation DEDOUBLEMENT BT- 143 IN / PT-39569-2255 |
| Proposition | |
| Proposition d'implantation | PIED DE POTEAU BT- 143 IN |

Vue en plan

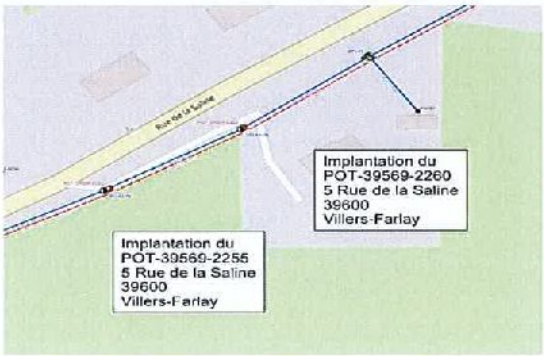


Commentaires du propriétaire

Présenté au propriétaire de la parcelle ou son représentant dûment habilité :

Nom :

Qualité :

Date :

Signature :

Envoyé en préfecture le 01/06/2023
Reçu en préfecture le 01/06/2023
Publié le 01-06-2023
ID : 039-223900010-20230601-ARR_2023_0712-AR

# NEGOCIATION SUPPORTS

## Prisme Altitude Infrastructure

COMMUNE DE Villers-Farlay

| | |
|---|---|
| circet – CRÉATEUR DE RÉSEAUX TÉLÉCOMS | 2023 |
| | SRO-39-155-073 |
| | HORS ZONE NATURA 2000 |
| | Sur domaine public |
| Adresse du site : 5A RUE DE SALINE, Villers-Farlay | Type Support : 8FT- Bois |
| | Implantation DEDOUBLEMENT BT- 144 IN / PT-39569-2260 |
| Proposition | |

| Proposition d'implantation | PIED DE POTEAU BT- 144 IN |
|---|---|





**Vue en plan**

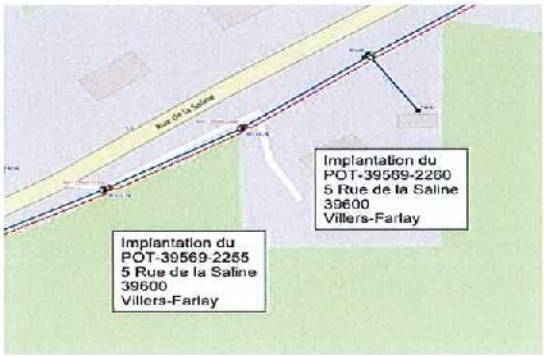


**Commentaires du propriétaire**

Présenté au propriétaire de la parcelle ou son représentant dûment habilité :

Nom :

Qualité :

Date :

Signature :

Envoyé en préfecture le 01/06/2023
Reçu en préfecture le 01/06/2023
Publié le 01-06-2023
ID : 039-223900010-20230601-ARR_2023_0712-AR

NEGOCIATION SUPPORTS

Prisme Altitude Infrastructure

COMMUNE DE Villers-Farlay

| | |
|---|---|
| circet CRÉATEUR DE RÉSEAUX TÉLÉCOMS | 2023 |
| | SRO-39-155-073 |
| | HORS ZONE NATURA 2000 |
| | Sur domaine public |
| Adresse du site : 6 RUE DE SALINE, Villers-Farlay | Type Support : 8FT- Bois |
| | Implantation DEDOUBLEMENT BT- 147 IN / PT-39569-2265 |
| Proposition | |
| Proposition d'implantation | PIED DE POTEAU BT- 144 IN |



Vue en plan

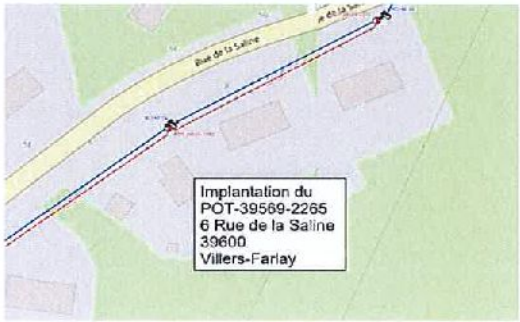


Commentaires du propriétaire

Présenté au propriétaire de la parcelle ou son représentant dûment habilité :

Nom :

Qualité :

Date :

Signature :

* Le mettre a droite du support Enedis.

Envoyé en préfecture le 01/06/2023
Reçu en préfecture le 01/06/2023
Publié le 01-06-2023
ID : 039-223900010-20230601-ARR_2023_0712-AR

# NEGOCIATION SUPPORTS

## Prisme Altitude Infrastructure

COMMUNE DE Villers-Farlay

| | |
|---|---|
| circet CRÉATEUR DE RÉSEAUX TÉLÉCOMS | 2023 |
| | SRO-39-155-073 |
| | HORS ZONE NATURA 2000 |
| | Sur domaine public |
| Adresse du site : 6 RUE DE SALINE, Villers-Farlay | Type Support : 8FT- Bois |
| | Implantation DEDOUBLEMENT BT- 148 IN / PT-39569-2270 |
| Proposition | |

| Proposition d'implantation | PIED DE POTEAU BT- 148 IN |
|---|---|

| Vue en plan | Commentaires du propriétaire |
|---|---|

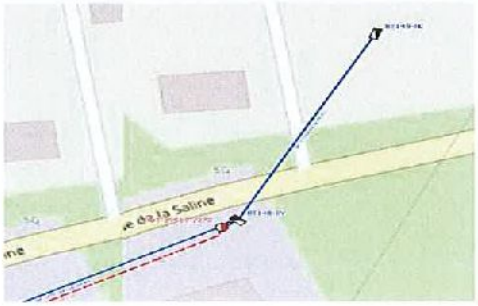


Présenté au propriétaire de la parcelle ou son représentant dûment habilité :

Nom :

Qualité :

Date :

Signature :