

**ARRÊTÉ N° ARR\_2023\_1015\_PV\_RD178E1\_DIGNA**  
Portant permission de voirie sur une Route Départementale  
(fibre très haut débit - phase 2)

Service : PPR - ROUTES - SDEE - ARD LONS

**LE PRÉSIDENT DU CONSEIL DÉPARTEMENTAL**

- VU** La demande en date du 21 Juillet 2023 par laquelle M. Hervé KOBILEZKI de la société CIRCET, sise 4 Chemin de la loye 39100 PARCEY, représentant **la Société ALTITUDE FIBRE 39** domiciliée 13 Rue Louis ROUSSEAU 39000 LONS LE SAUNIER, sollicite l'autorisation d'exécuter des travaux de déploiement de la fibre optique dans l'emprise de la Route Départementale n° 178E1 au droit de la rue fleurie 39190 DIGNA ;
- VU** Le code général des collectivités territoriales et notamment les articles L3221-4 et L3221-5 ;
- VU** Le code de la voirie routière et notamment les articles L113-2 à L113-7 ;
- VU** Le code des postes et télécommunications et notamment les articles L45-9, L47 et R20-45 à R20-54 ;
- VU** Le code général des propriétés des personnes publiques et notamment les articles L2121-1 à L2122-5 ;
- VU** Le règlement de voirie départementale approuvé le 28 mai 2010 ;
- VU** Le contrat de délégation de service public passé par le Département du Jura avec la société **ALTITUDE FIBRE 39** le 15 avril 2021 pour le financement, la conception, la construction et l'exploitation d'un réseau de communications électroniques à très haut débit ;
- VU** l'arrêté en vigueur de délégation permanente de signature consentie à M. le Chef de l'Agence Routière Départementale de LONS LE SAUNIER;
- VU** l'état des lieux ;

ARRÊTE

**ARTICLE 1 AUTORISATION**

La société ALTITUDE FIBRE 39 est autorisée à installer et à maintenir des infrastructures de télécommunications sur le domaine public routier, RD178E1 - commune de DIGNA, à charge pour elle de se conformer aux dispositions du présent arrêté.

Ces infrastructures comprennent 1 ml d'artère souterraine.

Le présent titre ne confère pas à son bénéficiaire le droit réel prévu aux articles L1311-5 à L1311-8 du code général des collectivités territoriales.

En cas d'installation susceptible de partage, le bénéficiaire a l'obligation d'avertir le service gestionnaire (Agence Routière Départementale de LONS LE SAUNIER) de l'implantation d'un nouveau câble par un tiers occupant.

## **ARTICLE 2 PRESCRIPTIONS TECHNIQUES**

Les dispositions de l'article 39 du règlement de voirie susvisé sont applicables sous réserves des prescriptions particulières fixées par le présent arrêté.

### **Implantation et ouverture du chantier**

Le bénéficiaire préviendra le service gestionnaire de la voirie (agence de Lons 03 84 47 64 75) de la date du commencement des travaux. Les ouvrages à réaliser seront implantés en sa présence.

La tranchée transversale sera implantée sous trottoir au PR 0+0285.

### **Mode opératoire**

- TRANCHÉE SOUS TROTTOIR

Tranchée ouverte sous chaussée souple - réseau secondaire non renforcé :

- Sciage soigné de la chaussée à la scie diamantée, ouverture de la fouille.
- Extraction, évacuation des matériaux en décharge.
- Pose du réseau, enrobage de celui-ci en sable, sur une épaisseur de 20 cm.
- Installation d'un grillage avertisseur, à 10 cm au-dessus de la génératrice supérieure.
- Remblaiement en G.N.T 0/31.5.
- Compactage par couches de 30 cm.

Réfection définitive : comprenant :

- Décaissement de la tranchée sur 6 cm, réalisation d'un B.B.S.G 0/10, non calcaire.
- Fermeture des joints à l'émulsion de bitume.

- CONTRÔLES DE COMPACITÉ

Les objectifs de densification et la fréquence des contrôles sont fixés par l'annexe 7 du règlement de voirie susvisé.

### **Dépôt de matériaux et de matériel**

Les matériaux et matériels nécessaires aux travaux autorisés pourront être mis en dépôt sur l'accotement de la RD 178E1 avec l'accord du service gestionnaire.

### **Remise en état**

A la fin du chantier, les lieux seront remis en état et tous les déchets (y compris les déblais excédentaires) produits par les travaux seront évacués vers une filière de traitement appropriée.

## **ARTICLE 3 SÉCURITÉ ET SIGNALISATION DU CHANTIER**

L'entreprise chargée des travaux devra signaler le chantier conformément à la réglementation et aux recommandations en vigueur, et notamment le guide « Manuel de chef de chantier – signalisation temporaire ».

Si l'exécution des travaux nécessite un arrêté réglementant la circulation, il devra l'obtenir avant leur début auprès de l'autorité de police compétente.

#### **ARTICLE 4 PRÉVENTION DES RISQUES LIES A L'AMIANTE ET AUX HAP**

En cas de démolition partielle ou totale de la chaussée, le bénéficiaire est tenu d'**effectuer au préalable** et à ses frais un diagnostic sur la présence éventuelle d'amiante ou de HAP. Si celle-ci est avérée, les mesures préventives et le traitement des matériaux produits par le chantier seront pris en charge par le bénéficiaire.

#### **ARTICLE 5 DURÉE DES TRAVAUX ET RÉCOLEMENT**

La durée des travaux autorisés par le présent arrêté ne devra pas excéder un mois. Le bénéficiaire devra prévenir au moins huit jours à l'avance le service gestionnaire de la date prévue pour la fin des travaux afin qu'il puisse contrôler leur conformité au projet autorisé.

Les réseaux implantés devront faire l'objet d'une remise de plans de récolement faisant apparaître les canalisations et les ouvrages principaux réalisés sur la voie publique, dans le délai de trois mois à compter de la réception des travaux.

#### **ARTICLE 6 RESPONSABILITÉ DU BÉNÉFICIAIRE – GARANTIE**

La présente autorisation est délivrée à titre personnel et elle ne peut être cédée sans l'accord du Département. Son bénéficiaire est responsable vis-à-vis de ce dernier et vis à vis des tiers des dommages de toute nature qui pourraient résulter des travaux ou de l'exploitation de ses ouvrages.

Pendant la durée de l'autorisation d'occupation du domaine, son bénéficiaire devra assurer l'entretien des ouvrages dont il est propriétaire à charge pour lui de solliciter l'autorisation de réaliser les travaux correspondants. En ce qui concerne le remblaiement des tranchées et la réfection de la chaussée et des dépendances domaniales, le délai de garantie est fixé à un an à compter du récolement des travaux.

Dans le cas où les prescriptions de l'autorisation ne seraient pas respectées, le service gestionnaire adressera une mise en demeure au bénéficiaire pour y remédier dans un délai déterminé. Si celle-ci est restée sans effet au terme du délai, le service gestionnaire pourra exécuter d'office et aux frais du bénéficiaire, les travaux nécessaires.

Les droits des tiers sont et demeurent expressément réservés.

#### **ARTICLE 7 REDEVANCE**

Le bénéficiaire de la présente autorisation est soumis à une redevance annuelle en ce qui concerne l'occupation du domaine public. Son montant est calculé selon le barème en vigueur.

Elles devront figurer dans la déclaration annuelle d'occupation du domaine public routier faisant état du patrimoine de l'occupant au 31 décembre et qui sera transmise au Département du Jura au plus tard le 1<sup>er</sup> juin.

#### **ARTICLE 8 VALIDITÉ DE L'AUTORISATION**

La présente autorisation est délivrée à titre précaire et révocable, et elle ne confère aucun droit réel à son bénéficiaire. Elle peut être retirée à tout moment, sans indemnités, pour des motifs liés à l'intérêt du domaine public.

Elle est consentie pour une durée de **quinze ans** à compter de sa notification, en ce qui concerne l'occupation du domaine public. En tout état de cause, elle prendra fin à la date de fin du contrat de délégation du service public.

En cas de révocation de l'autorisation ou en cas de non renouvellement au terme de sa validité, le bénéficiaire sera tenu si les circonstances l'exigent, de remettre les lieux dans leur état primitif dans le délai d'un mois à compter de la révocation ou du terme de l'autorisation. Passé ce délai, en cas d'inexécution, procès-verbal sera dressé à son encontre, et la remise en état des lieux sera exécutée d'office aux frais du bénéficiaire de la présente autorisation..

Le Département peut décider de ne pas imposer pas de remise en état des lieux. Dans cette hypothèse, il se substituera de plein droit au bénéficiaire, y compris pour percevoir les éventuelles rémunérations versées par d'autres opérateurs au bénéficiaire par voie conventionnelle.

Le Département se réserve également le droit de faire déplacer les ouvrages implantés sur le domaine public aux frais de leur bénéficiaire, dès lors que ce déplacement est justifié par des travaux d'aménagement du domaine.

## **ARTICLE 9 RECOURS**

Le bénéficiaire est informé qu'il dispose d'un droit d'accès et de rectification des informations le concernant qu'il peut exercer auprès de l'Agence Routière Départementale de LONS LE SAUNIER, à l'adresse suivante : 45 Route de Chilly 39570 MESSIA SUR SORNE.

Le présent arrêté peut faire l'objet d'un recours contentieux devant le tribunal administratif de Besançon, dans un délai de deux mois à compter de sa notification.

Diffusion :


Le bénéficiaire pour attribution

Son représentant pour information

La commune de DIGNA pour information

L'ARD pour classement

**Signature de l'arrêté**





## Demande de permission ou d'autorisation de voirie, de permis de stationnement, ou d'autorisation d'entreprendre des travaux

Code de la voirie routière L113-2 ; L115-1 à L116-8 ; L123-8 ; L131-1 à L131-7 ; L141-10 et L141-11  
Code général des collectivités territoriales L2213-6 ; L2215-4 et L2215-5  
Gestionnaires des réseaux routiers

**cerfa**  
N° 14023\*01

### Le demandeur

Particulier  service public  maître d'oeuvre ou conducteur d'opération  entreprise

Nom : ..... Prénom : .....  
Dénomination : CIRCET Représenté par : KOBILEZKI Hervé  
Adresse Numéro : 4 Extension : ..... Nom de la voie : CHEMIN DE LA LOYE  
Code postal 3 9 1 0 0 Localité : PARCEY Pays : .....  
Téléphone 0 6 7 4 9 0 6 7 7 7 Indiquez l'indicatif pour le pays étranger : .....  
Courriel : ..... herve.kobilezki@circet.fr

Si le bénéficiaire est différent du demandeur

Nom : Altitude Fibre 39 - PRISME Prénom : .....  
Adresse Numéro : 13 Extension : ..... Nom de la voie : Rue Louis Rousseau  
Code postal 3 9 0 0 0 Localité : LONS LE SAUNIER Pays : .....  
Téléphone ..... Indiquez l'indicatif pour le pays étranger : .....  
Courriel : .....@.....

### Localisation du site concerné par la demande

Voie concernée : Autoroute n° ..... Route nationale n° ..... Route départementale n° ..... Voie communale n° .....  
Hors agglomération  En agglomération   
Point de Repère (PR) routier d'origine d'application : ..... + .....  Point de Repère (PR) routier de fin d'application : ..... + .....   
Adresse Numéro : ..... Extension : ..... Nom de la voie : Rue Fleurie angle Chemin des Vergers  
Code postal 3 9 1 9 0 Localité : DIGNA  
Document d'urbanisme antérieur (déclaration de travaux ou permis de construire) : .....  
Référence cadastrale : Section(s) : ..... Parcelle(s) : ..... Lieu-dit : .....

### Nature et date des travaux

Pose de compteur / branchement aux réseaux  <sup>(1)</sup>

	Pose de clôtures	Pose de portail (portillon)	Plantations
À l'alignement	oui <input type="checkbox"/> non <input type="checkbox"/>	oui <input type="checkbox"/> non <input type="checkbox"/>	oui <input type="checkbox"/> non <input type="checkbox"/>
En retrait de l'alignement	..... mètres	..... mètres	..... mètres
Dépôt ou Stationnement <input type="checkbox"/> <sup>(2)</sup>	Saillie ou Surplomb <input type="checkbox"/> <sup>(2)</sup>	Aménagement d'accès <input type="checkbox"/> <sup>(2)</sup>	Ouvrages divers <input type="checkbox"/> <sup>(1)</sup>

Station service  Renouvellement  Création

Autres  Création d'un SRO PRISME 39 d'une tranchée pour interconnexion au réseau Télécom et pose de chambre de tirage L3T pour le SRO 39 171 258 Tranchée Tradit 4060 sur 12ml  
Date prévue de début d'application ..... Durée d'application (en jours calendaires) : 1 2 0  
0 2 0 8 2 0 2 3

**Nota :** Pour connaître la délimitation du domaine public routier au droit d'une propriété riveraine, il faut déposer, auprès du gestionnaire de la route concernée et selon les modalités qu'il aura fixées, en complément, une demande d'alignement individuel.

<sup>(1)</sup> Compléter le cadre ouvrages divers

<sup>(2)</sup> compléter le cadre correspondant



# JURA 39

SITE TECHNIQUE				CARACTERISTIQUES D'IMPLANTATION					
TYPE	NRO	REF.	39-171-258	Date du rendez-vous : 04-04-2022		Année Planning : 2			
	SRO			X	Référence NRO/SRO		39-171-258		
LOCALISATION DU SITE				Commune					
				Adresse					
				Vers Rue Fleurie/a CÔTÉ DU med Existant					
				Géolocalisation		X	883660,1		
						Y	6604447,72		
						NGF	LAMBERT 93		
				Réf cadastrales		SECTION	ZC	PARCELLE	52
				Type de voirie		Nationale (Etat-Préfecture)			
						Départementale			
						EPCI			
						Communale			
Propriétaire/Gestionnaire		COMMUNE							
Domanialité		Public	<input checked="" type="checkbox"/>	OUI	Privé	<input type="checkbox"/>	NON		
CONTRAINTE PLU		NON	<input checked="" type="checkbox"/>	OUI					
PROTECTION ABF		NON	<input checked="" type="checkbox"/>	OUI					
ZONE INONDABLE		NON	<input checked="" type="checkbox"/>	OUI					
SITE TECHNIQUE									
Type SRO		ARMOIRE 600		ARMOIRE 900		<input checked="" type="checkbox"/>			
Dimension (mètres)		Longueur	1,64	Longueur	1,5				
		Largeur	0,35	Largeur	0,5				
		Hauteur	1,65	Hauteur	2,24				
COULEUR (REFERENCE RAJ)		1015 Ivoire	<input checked="" type="checkbox"/>	6009 Vert sapin	<input type="checkbox"/>	7035 Gris dair	<input type="checkbox"/>		
Surface de réflexion		M <sup>2</sup>		1,5 m <sup>2</sup>					
INFRASTRUCTURE site technique vers N-1 ALTITUDE FIBRE 39									
Création de chambre type L3/L5 FIBRE 39		TYPE		L3T					
Longueur GC raccordement site technique vers CH FIBRE 39(mf)				3 ml					
Nombre de fourreaux		4 Ø 60							
		4 Ø 80							
		8 Ø 80							
INFRASTRUCTURE N-1 ALTITUDE FIBRE 39 vers CH transport ORANGE									
Chambre d'adduction		N°							
		TYPE							
Longueur GC raccordement CH FIBRE 39 au GC Transport ORANGE (ml)				4 Ø 60					
Nombre de fourreaux		4 Ø 60							
		4 Ø 80							
COMMENTAIRES DEPLOIEMENT :									



**COMMENTAIRES PROPRIETAIRE**

*Avis favorable*

Présenté au propriétaire de la parcelle  
ou son représentant dûment habilité

Nom : *GAY Jean-Christophe*

Qualité : *De Maire*

Date : *31/07/23*

Signature:

Envoyé en préfecture le 26/07/2023

Reçu en préfecture le 26/07/2023

Publié le 26-07-2023

ID : 039-223900010-20230726-ARR\_2023\_1015-AR

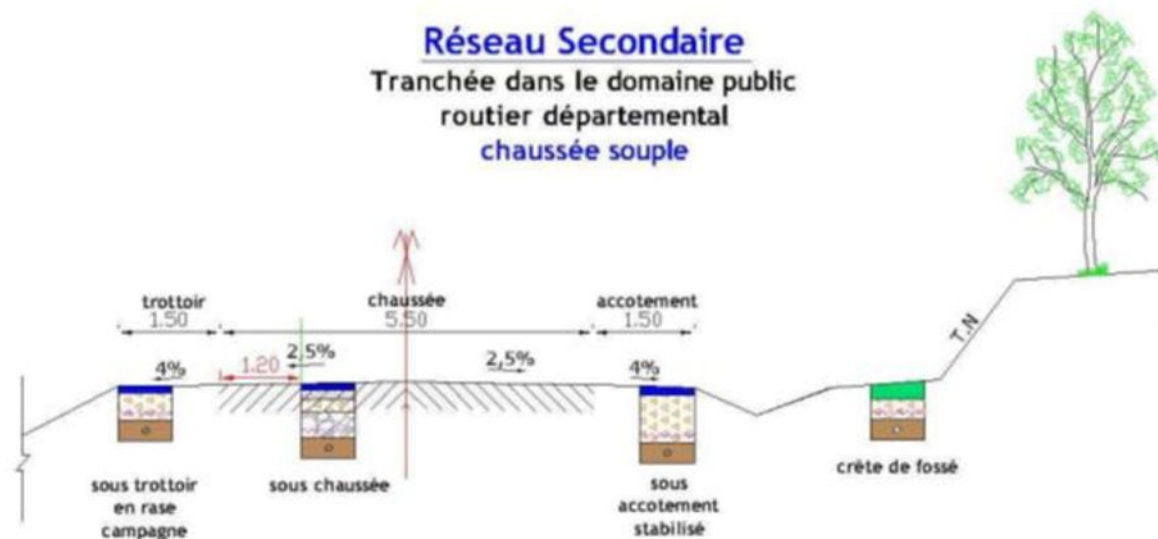




## Réseau Secondaire

### Tranchée dans le domaine public routier départemental

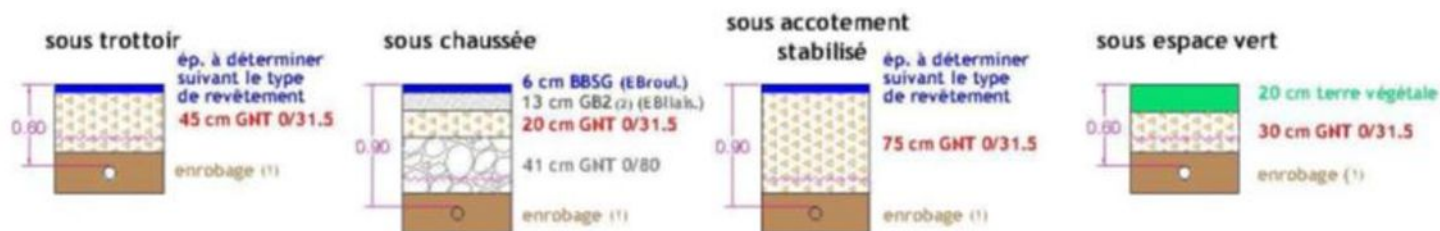
### chaussée souple



#### Profondeur des canalisations et réseaux :

Les canalisations ou réseaux divers seront posés, sauf dérogation, de façon à ce que la distance entre la génératrice supérieure et la surface du sol ne soit pas inférieure à :

- 0.90 m sous chaussée ou sous accotement
- 0.60 m sous espace vert ou sous trottoir en agglomération



- (1) l'enrobage doit dépasser de 10 cm la génératrice supérieur de la canalisation  
 (2) sur les sections non renforcées, le pétitionnaire pourra utiliser de la GHT Ø/31.5 après accord du gestionnaire de la voie.

~~~~~ dispositif avertisseur