

ARRÊTÉ N° ARR_2023_1018_AT_RD21_SAINTE-GERMAIN-EN-MONTAGNE
Portant accord technique de voirie (annule et remplace)

Service : PPR - ROUTES - SDEE - ARD CHAMPAGNOLE

LE PRÉSIDENT DU CONSEIL DÉPARTEMENTAL

- VU La demande en date du 24 juillet 2023 par laquelle l'entreprise GUINOT T.P, domiciliée rue Henri Paul Schneider 71210 MONTCHANIN, représentée par Monsieur DANGEUL Hippolyte, sollicite l'autorisation d'exécuter des travaux de pose de chambre et de fourreaux sur trottoir, pour Orange, dans l'emprise de la Route Départementale n° 21, au droit de la rue des tilleuls 39300 SAINT GERMAIN EN MONTAGNE ;
- VU Le code général des collectivités territoriales et notamment les articles L3221-4, L3221-5 et L3333-8 ;
- VU Le code de la voirie routière et notamment les articles L113-2 à L113-7 ;
- VU Le code de l'énergie et notamment les articles L323-3 et L433-3 ;
- VU Le code général des propriétés des personnes publiques et notamment les articles L2121-1 à L2122-5 ;
- VU Le règlement de voirie départementale approuvé le 28 mai 2010 ;
- VU L'arrêté en vigueur de délégation permanente de signature consentie à M. le Chef d'Agence Routière Départementale de Champagnole ;
- VU L'arrêté n° ARR_2023_0696_AT_RD21_SAINTE GERMAIN EN MONTAGNE en date du 31 mai 2023 ;
- VU L'état des lieux ;

ARRÊTE

ARTICLE 1 ACCORD TECHNIQUE

Le concessionnaire désigné dans la demande susvisée est en droit d'exécuter sur la Route Départementale n° 21 commune de SAINT GERMAIN EN MONTAGNE, les travaux énoncés dans sa demande à charge pour lui de se conformer aux dispositions du présent arrêté.

Le présent titre ne confère pas à son bénéficiaire le droit réel prévu aux articles L1311-5 à L1311-8 du code général des collectivités territoriales.

ARTICLE 2 PRESCRIPTIONS TECHNIQUES

Les dispositions de l'article 39 du règlement de voirie susvisé sont applicables sous réserves des prescriptions particulières fixées par le présent arrêté.

Implantation et ouverture du chantier

Le concessionnaire préviendra le service gestionnaire de la voirie de la date du commencement des travaux. Les ouvrages à réaliser seront implantés en sa présence.

Une tranchée et une chambre seront implantées sous trottoir au PR 2+0925.

Mode opératoire

- TRANCHÉE SOUS TROTTOIR

Tranchée ouverte sous trottoir- réseau secondaire non renforcé:

- Sciage soigné du trottoir à la scie diamantée, ouverture de la fouille.
- Extraction, évacuation des matériaux en décharge.
- Pose du réseau, enrobage de celui-ci en sable, sur une épaisseur de 20 cm.
- Installation d'un grillage avertisseur, à 10 cm au-dessus de la génératrice supérieure.
- Remblaiement en G.N.T 0/31.5.
- Compactage par couches de 30 cm.

Réfection définitive :

- Réalisation d'un B.B.S.G 0/10, non calcaire sur 6 cm.
- Fermeture des joints à l'émulsion de bitume.

- CONTRÔLES DE COMPACITÉ

Les objectifs de densification et la fréquence des contrôles sont fixés par l'annexe 7 du règlement de voirie susvisé.

Dépôt de matériaux et de matériel

Les matériaux et matériels nécessaires aux travaux autorisés pourront être mis en dépôt sur l'accotement de la RD 21 avec l'accord du service gestionnaire.

Remise en état

A la fin du chantier, les lieux seront remis en état et tous les déchets (y compris les déblais excédentaires) produits par les travaux seront évacués vers une filière de traitement appropriée.

ARTICLE 3 SÉCURITÉ ET SIGNALISATION DU CHANTIER

L'entreprise chargée des travaux devra signaler le chantier conformément à la réglementation et aux recommandations en vigueur, et notamment le guide « Manuel de chef de chantier – signalisation temporaire ».

Si l'exécution des travaux nécessite un arrêté réglementant la circulation, il devra l'obtenir avant leur début auprès de l'autorité de police compétente.

ARTICLE 4 PRÉVENTION DES RISQUES LIÉS À L'AMIANTE ET AUX HAP

En cas de démolition partielle ou totale de la chaussée, le concessionnaire est tenu d'**effectuer au préalable** et à ses frais un diagnostic sur la présence éventuelle d'amiante ou de HAP. Si celle-ci est avérée, les mesures préventives et le traitement des matériaux produits par le chantier seront pris en charge par le concessionnaire.

ARTICLE 5 DURÉE DES TRAVAUX ET RÉCOLEMENT

La durée des travaux autorisés par le présent arrêté ne devra pas excéder 15 jours. Le concessionnaire devra prévenir au moins huit jours à l'avance le service gestionnaire de la date prévue pour la fin des travaux afin qu'il puisse contrôler leur conformité au projet autorisé.

Les réseaux implantés devront faire l'objet d'une remise de plans de récolement faisant apparaître les canalisations et les ouvrages principaux réalisés sur la voie publique, dans le délai de trois mois à compter de la réception des travaux.

ARTICLE 6 RESPONSABILITÉ DU BÉNÉFICIAIRE – GARANTIE

Le présent arrêté de voirie est délivré à titre personnel et il ne peut être cédé sans l'accord du Département. Le concessionnaire est responsable vis-à-vis de ce dernier et vis à vis des tiers des dommages de toute nature qui pourraient résulter des travaux ou de l'exploitation de ses ouvrages.

Pendant la durée de l'occupation du domaine, le concessionnaire devra assurer l'entretien des ouvrages qui lui sont concédés à charge pour lui de solliciter l'accord du service gestionnaire de réaliser les travaux correspondants. En ce qui concerne le remblaiement des tranchées et la réfection de la chaussée et des dépendances domaniales, le délai de garantie est fixé à un an à compter du récolement des travaux.

Dans le cas où les prescriptions du présent arrêté de voirie ne seraient pas respectées, le service gestionnaire adressera une mise en demeure au concessionnaire pour y remédier dans un délai déterminé. Si celle-ci est restée sans effet au terme du délai, le service gestionnaire pourra exécuter d'office et aux frais du concessionnaire, les travaux nécessaires.

Les droits des tiers sont et demeurent expressément réservés.

ARTICLE 7 REDEVANCE

Le bénéficiaire du présent arrêté de voirie est soumis à une redevance annuelle en ce qui concerne l'occupation du domaine public. Son montant est calculé selon le barème en vigueur.

Elles devront figurer dans la déclaration annuelle d'occupation du domaine public routier faisant état du patrimoine de l'occupant au 31 décembre et qui sera transmise au Département du Jura au plus tard le 1^{er} juin.

ARTICLE 8 L'arrêté n° ARR_2023_06969_AT_RD21_SAINTE GERMAIN EN MONTAGNE susvisé et annulé.

ARTICLE 9 VALIDITÉ DE L'AUTORISATION

Le présent arrêté de voirie est délivré à titre précaire et révocable, et il ne confère aucun droit réel à son bénéficiaire. Il peut être retiré à tout moment, sans indemnités, pour des motifs liés à l'intérêt du domaine public.

Il est consentie pour une durée de **quinze ans** à compter de sa notification, en ce qui concerne l'occupation du domaine public.

En cas de révocation de l'arrêté de voirie ou en cas de non renouvellement au terme de sa validité, le concessionnaire sera tenu si les circonstances l'exigent, de remettre les lieux dans leur état primitif dans le délai d'un mois à compter de la révocation ou du terme de l'autorisation. Passé ce délai, en cas d'inexécution, procès-verbal sera dressé à son encontre, et la remise en état des lieux sera exécutée d'office aux frais du concessionnaire de la présente autorisation..

Le Département peut décider de ne pas imposer pas de remise en état des lieux. Dans cette hypothèse, les ouvrages situés sur le domaine public deviendront sa propriété et il se substituera de plein droit au concessionnaire, y compris pour percevoir les éventuelles rémunérations versées par d'autres occupants au concessionnaire par voie conventionnelle.

Le Département se réserve également le droit de faire déplacer les ouvrages implantés sur le domaine public aux frais du concessionnaire, dès lors que ce déplacement est justifié par des travaux d'aménagement du domaine.

ARTICLE 9 RECOURS

Le concessionnaire est informé qu'il dispose d'un droit d'accès et de rectification des informations le concernant qu'il peut exercer auprès de l'Agence Routière Départementale de Champagnole, à l'adresse suivante : 22 rue Gédéon David – BP28 – 39301 CHAMPAGNOLE

Le présent arrêté peut faire l'objet d'un recours contentieux devant le tribunal administratif de Besançon, dans un délai de deux mois à compter de sa notification.

Diffusion :

Le concessionnaire pour attribution

La commune de SAINT GERMAIN EN MONTAGNE
pour information

L'ARD de CHAMPAGNOLE pour classement

Signature de l'arrêté



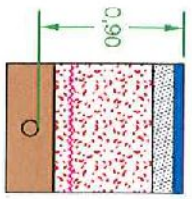
Réseau Secondaire chaussée souple

Profondeur des canalisations et réseaux :

Les canalisations ou réseaux divers seront posées, sauf dérogation, de façon à ce que la distance entre la génératrice supérieure et la surface du sol ne soit pas inférieur à :

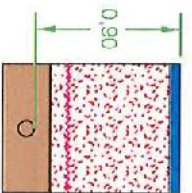
- 0.90 m sous chaussée ou sous accotement
- 0.60 m sous espace vert ou sous trottoir en agglomération

sous chaussée



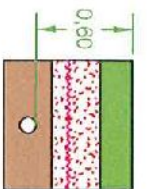
6 cm BBSG
13 cm GB 3 (2)
61 cm GNT 0/31.5
enrobage (1)

sous accotement stabilisé



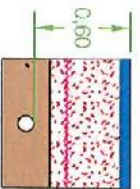
ép. à déterminer suivant
type de revêtement
75 cm GNT 0/31.5
enrobage (1)

sous espace vert



20 cm terre végétale
30 cm GNT 0/31.5
enrobage (1)

sous trottoir



ép. à déterminer suivant
type de revêtement
45 cm GNT 0/31.5
enrobage (1)

- (1) l'enrobage doit dépasser de 10 cm la génératrice supérieure de la canalisation
- (2) sur les sections non renforcées, le pétitionnaire pourra utiliser de la GNT 0/31.5 après accord du gestionnaire de la voie.

.....
dispositif avertisseur



Demande d'arrêt de police de la circulation

Code de la route L411-1 à L411-7
Code général des collectivités territoriales L2213-1 à L2213-6.1

Gestionnaires des réseaux routiers

Envoyé en préfecture le 26/07/2023
Reçu en préfecture le 26/07/2023
Publié le 26-07-2023
ID : 039-223900010-20230726-ARR_2023_1018-AR

ARD CHAMPAGNE
N°1402401

Le demandeur

Particulier Service public Maître d'œuvre ou conducteur d'opération Entreprise

Nom : DANGEUL Prénom : Hippolyte
Dénomination : GUINOT TP Représenté par :
Adresse Numéro : Extension : Nom de la voie : Rue Henri Paul Schneider
Code postal 71210 Localité : Montchanin Pays : France
Téléphone 0778950466 Indiquez l'indicatif pour le pays étranger :
Courriel : pole.energie@guinot-tp.com

Si le bénéficiaire est différent du demandeur

Nom : Prénom :
Adresse Numéro : Extension : Nom de la voie :
Code postal Localité : Pays :
Téléphone Indiquez l'indicatif pour le pays étranger :
Courriel :

Localisation du site concerné par la demande

Voie concernée : Autoroute n° Route nationale n° Route départementale n° 21 Voie communale n°
Hors agglomération En agglomération
Point de Repère (PR) routier d'origine d'application : + Point de Repère (PR) routier de fin d'application : +
Adresse Numéro : Extension : Nom de la voie : Rue des Tilleuls
Code postal 39300 Localité : ST GERMAIN EN MONTAGNE

Nature et date des travaux

Permission de voirie antérieure : Oui Non Si oui indiquer la référence : 992642/2206961
Description des travaux : REPRISE GC VERS NOUVEL APPUI COMMUN
POSE D'UNE CHAMBRE LOT SUR 3 GAINES ABONNES EXISTANTES POSE D'UNE GAINÉ
PVC 60 ENTRE LA LOT ET LE NOUVEL APPUI
N° de chantier délivré par la Collectivité ⁽⁰⁾ :
Date prévue de début des travaux : 21/08/2023 Durée des travaux (en jours calendaires) : 15

Réglementation souhaitée

Durée de la réglementation (en jours calendaires) : 15 Date de début de réglementation 21/08/2023
Restriction sur section courante Restriction sur bretelles
Sens de circulation concerné : Deux sens de circulation Sens des Points de Repères (PR) croissants
Sens des Points de Repères (PR) décroissants Fermeture à la circulation
Basculement de circulation sur chaussée opposée
Circulation alternée : Par feux tricolores Manuellement
Restriction de chaussée :
Neutralisation de la bande d'arrêt d'urgence (BAU) Empiètement sur chaussée largeur de voie maintenue
Suppression de voie nombre de voie(s) supprimée(s)

⁽⁰⁾ N° délivré par la Collectivité lorsque vous avez déclaré votre intention de réaliser des travaux. Exemple : N° Lyvia pour Lyon Métropole

Interdiction de :

Circuler

Véhicules légers poids lourds

Stationner

véhicules légers poids lourds

Dépasser

véhicules légers poids lourds Vitesse limitée à : km/h

Itinéraire de déviation (à préciser par sens) :

Autres prescriptions :

La pose, le maintien ou le retrait de la signalisation spécifique au chantier sont effectués par :

Le demandeur Une entreprise spécialité

Nom : Prénom :

Dénomination : Représenté par :

Adresse Numéro : Extension : Nom de la voie :

Code postal Localité : Pays :Téléphone Indiquez l'indicatif pour le pays étranger :

Courriel :

Pièces jointes à la demande

Afin de faciliter la compréhension et l'instruction du dossier, la demande d'arrêté est accompagnée d'un dossier comprenant :

Une notice détaillée avec notamment l'évaluation de la gêne occasionnée au usagers Plan de situation 1/10 ou 1/20 000^{ème} Plan des travaux 1/200 ou 1/ 500^{ème} Schéma de signalisation Itinéraire de déviation 1/2 000 ou 1/5 000^{ème} J'atteste de l'exactitude des informations fournies

Fait à : Montchanin

Le : 2 4 0 7 2 0 2 3


Nom : WERNER Prénom : Dorothee Qualité :

Envoyé en préfecture le 26/07/2023

Reçu en préfecture le 26/07/2023

Publié le 26-07-2023

ID : 039-223900010-20230726-ARR_2023_1018-AR



50 m

(46.778765 5.936706);(46.778551 5.937395);(46.778404 5.937298);(46.778438 5.937191);(46.778834 5.935916);(46.778980 5.936013);(46.778947 5.936120);(46.778832 5.936491);(46.779234 5.936666);(46.779234 5.936666);(46.779111 5.936857);(46.778765 5.936706);

Le 24/07/2023

Objet : fichiers transmis avec le document

Madame, Monsieur,

Pour consulter les fichiers transmis avec notre document, veuillez cliquer sur le ou les liens suivants :

- DOL200597 PLANS GC.pdf : <https://dl.sogelink.fr/?UXCU9VnB>
- Document original signé : <https://dl.sogelink.fr/?MXznmHKa>

Nous nous tenons à votre disposition pour tout complément d'information.

Veillez agréer, Madame, Monsieur, l'expression de nos salutations respectueuses.

Le service technique Sogelink

