

**ARRÊTÉ N° ARR_2023_1274_ARM_MARATHON DES VINS DU JURA
PASTEUR 2023**

Portant réglementation de la circulation pendant une épreuve sportive

Service : PPR - ROUTES EXPLOITATION ET ENTRETIEN

LE PRÉSIDENT DU CONSEIL DÉPARTEMENTAL

- VU** le Code Général des Collectivités Territoriales ;
- VU** le Code de la Route et notamment les articles R411-30 et R411.31 modifiés ;
- VU** le Code du Sport et notamment les articles A331-37 et suivants ;
- VU** l'arrêté interministériel du 24 novembre 1967 portant sur la signalisation des routes et autoroutes modifié ;
- VU** l'instruction interministérielle du 13 mars 2018 relative aux dispositions réglementaires applicables aux épreuves sportives ;
- VU** l'arrêté en vigueur de délégation permanente de signature consentie à Madame la Directrice Générale des Services du Département ;
- VU** l'arrêté en vigueur de délégation permanente de signature consentie à M. le Chef de la Mission Circulation Exploitation Sécurité du Conseil départemental du Jura ;
- VU** les avis des Maires des Communes de ARBOIS, VILLETTE-LES-ARBOIS, ABERGEMENT LE PETIT, VADANS, MOLAMBOZ, LA FERTE, VAUDREY, MONT SOUS VAUDREY, VILLETTE LES DOLE et DOLE, consultés par l'organisateur ;
- VU** l'avis de la DIR Est en date du 02 octobre 2023 ;
- VU** le dossier déposé par M Mathieu PASERA représentant le DOLE ATHLETIQUE CLUB, organisateur du « **MARATHON DES VINS DU JURA TERRE DE PASTEUR** » qui se déroulera le **dimanche 08 octobre 2023** ;
- CONSIDÉRANT** que l'organisateur demande le bénéfice du régime d'usage exclusif temporaire de la chaussée pour la compétition qu'il organise ;
- CONSIDÉRANT** qu'il s'agit d'une course en ligne qui donnera lieu à des classements ;
- CONSIDÉRANT** le dispositif de sécurité prévu par l'organisateur (signaleurs, véhicules d'accompagnement) ;
- CONSIDÉRANT** que pour assurer la sécurité des participants, des spectateurs et des riverains, il convient de réglementer la circulation sur les routes empruntées ;

ARRÊTE

ARTICLE 1 Sous réserve de l'obtention préfectorale d'organiser cette manifestation, les participants aux trois courses pédestres composant la manifestation « **MARATHON DES VINS DU JURA – TERRE DE PASTEUR** » sont autorisés à emprunter le **dimanche 08 octobre 2023, les Routes Départementales n° 53, 469E4, 245, 9, 275, 71, 405 et 469 hors agglomération** dans les conditions fixées par le présent arrêté.

Cette autorisation est valable pendant les horaires de coupure indiqués à l'article 3 ci-après.

ARTICLE 2 Par dérogation à l'article R412-36 du code de la route, les coureurs se tiendront près du bord droit de la chaussée dans le sens de la course.

RESTRICTION DE CIRCULATION

ARTICLE 3 La circulation de tous les véhicules est interdite dans les parties **hors agglomération** des tronçons de routes et aux horaires indiqués ci-après :

Tronçon n° (voir annexe)	Origine et fin du tronçon	Voies concernées	Horaires de coupure
2	ARBOIS (carrefour RD 53/RD 53E1) ARBOIS (carrefour RD 469E4/RD 469)	RD 53 RD 469E4	08h50 - 09h30
3	ABERGEMENT LE PETIT (carrefour RD 245/rue des Granges Cotton)	RD 245 RD 9	09h30 – 11h30
	MOLAMBOZ (carrefour RD 275/rue du Moulin)	RD 275 RD 71	09h45 - 11h30
4	LA FERTE (carrefour RD 469/RD 71) MONT SOUS VAUDREY (carrefour RD 469/RD 472) <i>Ce tronçon comprend la zone de départ du semi-marathon à VAUDREY</i>	RD 469	10h00 - 12h30

Dès la fin de la coupure, le tronçon concerné doit être ré-ouvert à la circulation. Les concurrents encore présents sur ce tronçon seront pris en charge par les organisateurs.

ARTICLE 4 La circulation de tous les véhicules est interdite sur la RD 53E3 (bretelle de sortie de la RN 83 – sens BESANCON – POLIGNY) le dimanche 08 octobre 2023 entre 08h50 et 09h20.
Les modalités de fermeture de la bretelle seront fixées par la DIRE Est, gestionnaire de la RN 83.

ARTICLE 5 La circulation de tous les véhicules est interrompue pendant le passage des coureurs sur les routes départementales suivantes :

Voie	Point de traversée de la course	Horaires prévus pour le passage des coureurs
RD 469	PR 29+0150 (carrefour avec la RD 469E4 à ARBOIS)	09h15 - 09h45
RD 469	PR 26+0010 (carrefour avec la RD 9 à VADANS)	09h40 - 10h45
RD 405	PR 14+0320 (intersection avec la Voie Jules-Grévy à VILLETTE LES DOLE)	11h15 - 14h15

La vitesse sera limitée à **50 km/h** sur une distance de 150 m de part et d'autre des points de traversée et aux horaires indiqués dans le tableau ci-dessus.

RÉGIME DE PRIORITÉ DE L'ÉPREUVE

ARTICLE 6 Les trois compétitions bénéficient de l'usage exclusif temporaire de la chaussée sur les routes départementales et pendant les horaires de coupure visés à l'article 3.

En conséquence, les usagers seront tenus de céder le passage à la course, pour permettre son bon déroulement et assurer la sécurité du public, des participants et des autres usagers de la route, conformément à l'article R111-30 du Code de la Route. En particulier, les débouchés sur les routes mentionnées à l'article 3 de toutes les voies publiques seront fermés par des signaleurs pendant le passage des coureurs.

Ce régime de priorité prendra effet le **dimanche 08 octobre 2023 à 08h55** (passage du véhicule ouvreur au carrefour RD 53/RD 53E1) **jusqu'à 14h30** (fermeture par la voiture balai à VILLETTE LES DOLE).

ARTICLE 7 Les restrictions fixées aux articles précédents ne s'appliquent pas :

- aux véhicules accrédités par des organisateurs ;
- aux véhicules de secours et des forces de l'ordre ;
- aux véhicules chargés de l'exploitation et l'entretien des voies publiques.

TRAVERSÉES D'AGGLOMÉRATION

ARTICLE 8 Pendant les parties en agglomération des traçons définis à l'article 3, les restrictions de circulation seront fixée par le maire concerné au titre de ses pouvoirs de police de la circulation.

ITINÉRAIRE DE SUBSTITUTION

ARTICLE 9 Pendant la période d'interdiction sur le tronçon n° 4 (RD 469) fixée à l'article 3, l'itinéraire de substitution entre ARBOIS et MONT SOUS VAUDREY indiqué par les signaleurs sera le suivant : RN 83 (POLIGINY) puis RD 905 (TOURNONT, AUMONT).

EXÉCUTION

ARTICLE 10 Pour assurer le respect des restrictions fixées aux articles précédents et pour donner l'information sur les itinéraires de substitution, des signaleurs seront positionnés à tous les carrefours du tracé de la course avec des voies ouvertes à la circulation publique, et si besoin en amont de ces carrefours. Ils seront renforcés en tant que de besoin par les forces de l'ordre.

ARTICLE 11 La signalisation prévue aux articles A331-37 et suivants du code des sports sera fournie par l'organisateur et mise en œuvre sous le contrôle des Agences Routières Départementales de DOLE et CHAMPAGNOLE.

ARTICLE 12 Mme la Directrice des Services du Département, M. le Commandant du Groupement de Gendarmerie et l'organisateur sont chargés, chacun en ce qui le concerne, de l'exécution du présent arrêté qui sera publié sur le site Internet du Département <https://www.jura.fr>, dont ampliation sera adressée à Mmes et MM. les Maires de ARBOIS, VILLETTE-LES-ARBOIS, ABERGEMENT LE PETIT, VADANS, MOLAMBOZ, LA FERTE, VAUDREY, MONT SOUS VAUDREY, VILLETTE LES DOLE et DOLE, M. le Général de corps d'armée Gouverneur Militaire de METZ, M. Le Directeur du SDIS, M. le Directeur du SMUR 25, Mme la Directrice du l'UT 39 du Conseil Régional BFC, l'Organisation des Transports Routiers Européens (OTRE) de Bourgogne Franche-Comté, la Fédération Nationale des Transports Routiers de Franche-Comté et la Fédération Nationale des Transports de Voyageurs de Franche-Comté.

ARTICLE 13 RECOURS

L'organisateur est informé qu'il dispose d'un droit d'accès et de rectification des informations le concernant qu'il peut exercer auprès des Agences Routières Départementales de DOLE (24 rue de la Fenotte – 39100 DOLE) et de CHAMPAGNOLE (22 rue Gédéon David, BP28 – 39300 CHAMPAGNOLE cedex).

Le présent arrêté peut faire l'objet d'un recours contentieux devant le tribunal administratif de Besançon, dans un délai de deux mois à compter de la notification ou publication.

Signature de l'arrêté

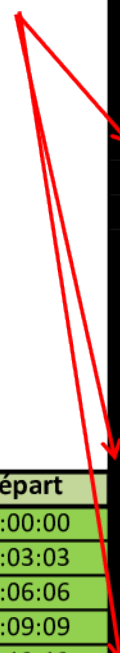


Horaires passage début de course

Nom Commune & Route	kil.	Marathon	Semi Marathon	10 kilomètres	Marathon	Semi Marathon	10 kilomètres
ARBOIS : Départ MARATHON / DUO et Relai 1		09h00'00"			09h00'00"		
ARBOIS (rue Montfort)	1	09h03'50"			09:08:34		
ARBOIS (route de Besançon)	2	09h07'40"			09:17:08		
Route de Villette	3	09h11'30"			09:25:42		
VILLETTE LES ARBOIS (route du moulin)	4	09h15'20"			09:34:16		
LES CHEINTRES	5	09h19'10"			09:42:50		
BOUACHAILLES	6	09h23'00"			09:51:24		
BOUACHAILLES	7	09h26'50"			09:59:58		
Chemin Saunier	8	09h30'40"			10:08:32		
ABERGEMENT LE PETIT (rue des Granges Cotton)	9	09h34'30"			10:17:06		
SORTIE ABERGEMENT LE PETIT: Départ Relai 2	10	09h38'20"			10:25:40		
La Forêt (croisement D469)	11	09h42'10"			10:34:14		
Entrée VADANS	12	09h46'00"			10:42:48		
VANDANS (rue Molamboz)	13	09h49'50"			10:51:22		
Route de Molamboz	14	09h53'40"			10:59:56		
MOLAMBOZ/LA FERTE	15	09h57'30"			11:08:30		
MOLAMBOZ/LA FERTE	16	10h01'20"			11:17:04		
LA FERTE (rue du Pont)	17	10h05'10"			11:25:38		
D469 (Rue Principale)	18	10h09'00"			11:34:12		
D469	19	10h12'50"			11:42:46		
ois de Vaudrey (route d'arbois) Départ Relais 3	20	10h16'40"			11:51:20		
Route d'Arbois (entrée vaudrey)	21	10h20'52"			11:59:54		
VAUDREY (route d'Arbois)	22	10h24'20"			12:08:28		
MONT SOUS VAUDREY (rue du général Grévy)	23	10h28'10"	Départ		12:17:02	Départ	
MONT SOUS VAUDREY (rue de la Gare)	24	10h32'00"	10:03:20		12:25:36	10:08:32	
MT SOUS VAUDREY/SOUVANS	25	10h35'50"	10:06:40		12:34:10	10:17:04	
MT SOUS VAUDREY/SOUVANS	26	10h39'30"	10:10:00		12:42:44	10:25:36	
SOUVANS	27	10h43'40"	10:13:20		12:51:18	10:34:08	
SOUVANS/NEVY LES DOLES	28	10h47'20"	10:16:40		12:59:52	10:42:40	
SOUVANS/NEVY LES DOLES	29	10h51'10"	10:20:00		13:08:26	10:51:12	
NEVY LES DOLE	30	10h55'00"	10:23:20		13:17:00	10:59:44	
NEVY LES DOLE/PARCEY	31	10h58'50"	10:26:40	Départ	13:25:34	11:08:16	Départ
NEVY LES DOLES/PARCEY Départ Relais 4	32	11h02'40"	10:30:00	10:00:00	13:34:08	11:16:48	10h00'00
PARCEY	33	11h06'30"	10:33:20	10:03:03	13:42:42	11:25:20	10:08:34
PARCEY	34	11h10'20"	10:36:40	10:06:06	13:51:16	11:33:52	10:17:08
PARCEY/VILLETTE LES DOLE	35	11h14'10"	10:40:00	10:09:09	13:59:50	11:42:24	10:25:42
VILLETTE LES DOLE	36	11h18'10"	10:43:20	10:12:12	14:08:24	11:50:56	10:34:16
VILLETTE LES DOLE	37	11h21'50"	10:46:40	10:15:15	14:16:58	11:59:28	10:42:50
Le petit crissey	38	11h25'40"	10:50:00	10:18:18	14:25:32	12:08:00	10:51:24
CRISSEY	39	11h29'30"	10:53:20	10:21:21	14:34:06	12:16:32	10:59:58
DOLE (chemin des pêcheurs)	40	11h33'20"	10:56:40	10:24:24	14:42:40	12:25:04	11:08:32
DOLE (Allée du pont roman)	41	11h37'10"	11:00:00	10:27:27	14:51:14	12:33:36	11:17:06
DOLE(Pont louis XV)	42	11h41'10"	11:03:20	10:30:30	14:59:48	12:42:08	11:19:30
DOLE STADE BOBIN			ARRIVEE		15h00'00	13h00'00	11h25'40

Kil Bleu = Ravitaillement

en rouge les barrières Horaires



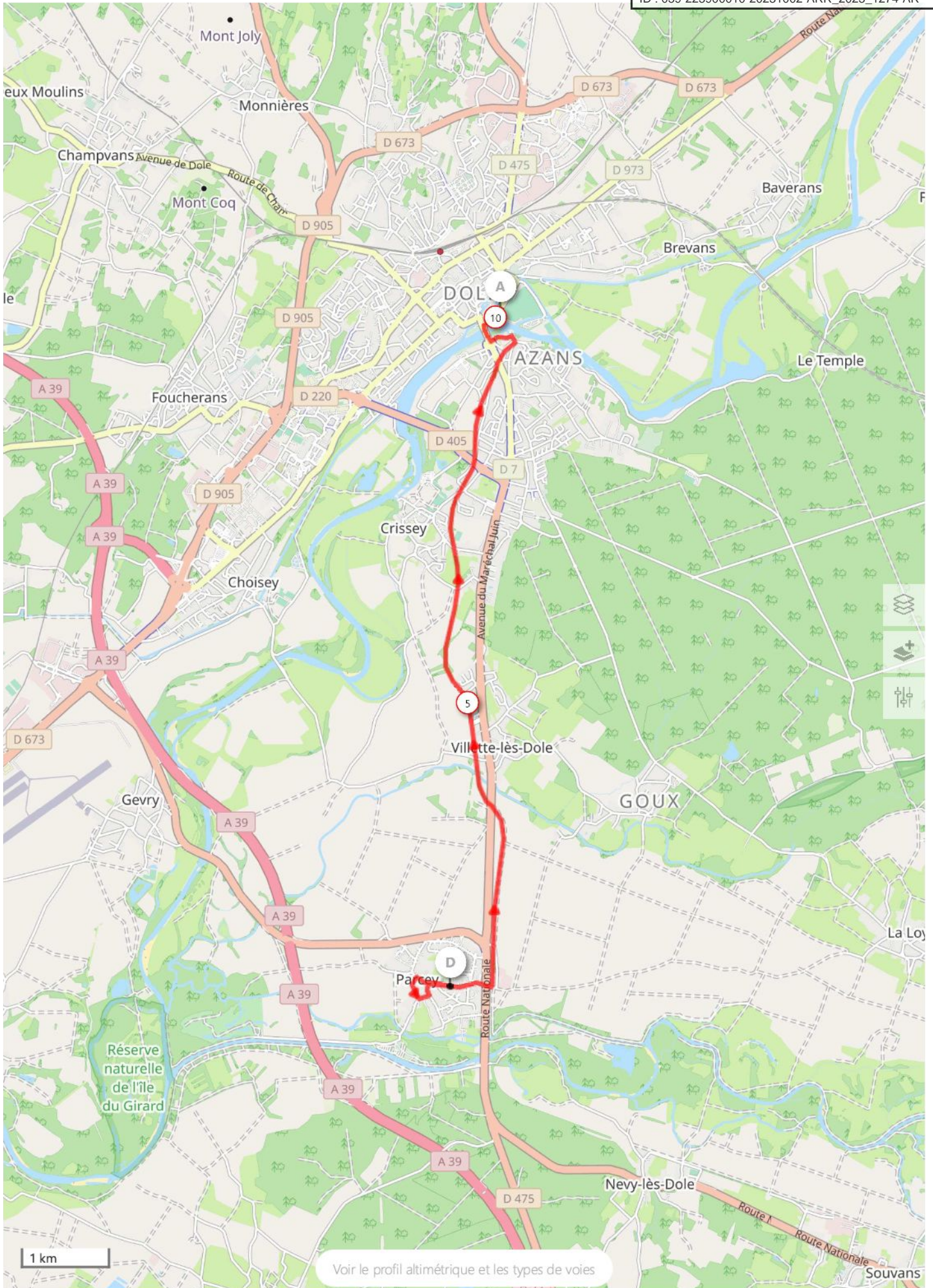
10 KM

Envoyé en préfecture le 03/10/2023

Reçu en préfecture le 03/10/2023

Publié le 03-10-2023

ID : 039-223900010-20231002-ARR_2023_1274-AR



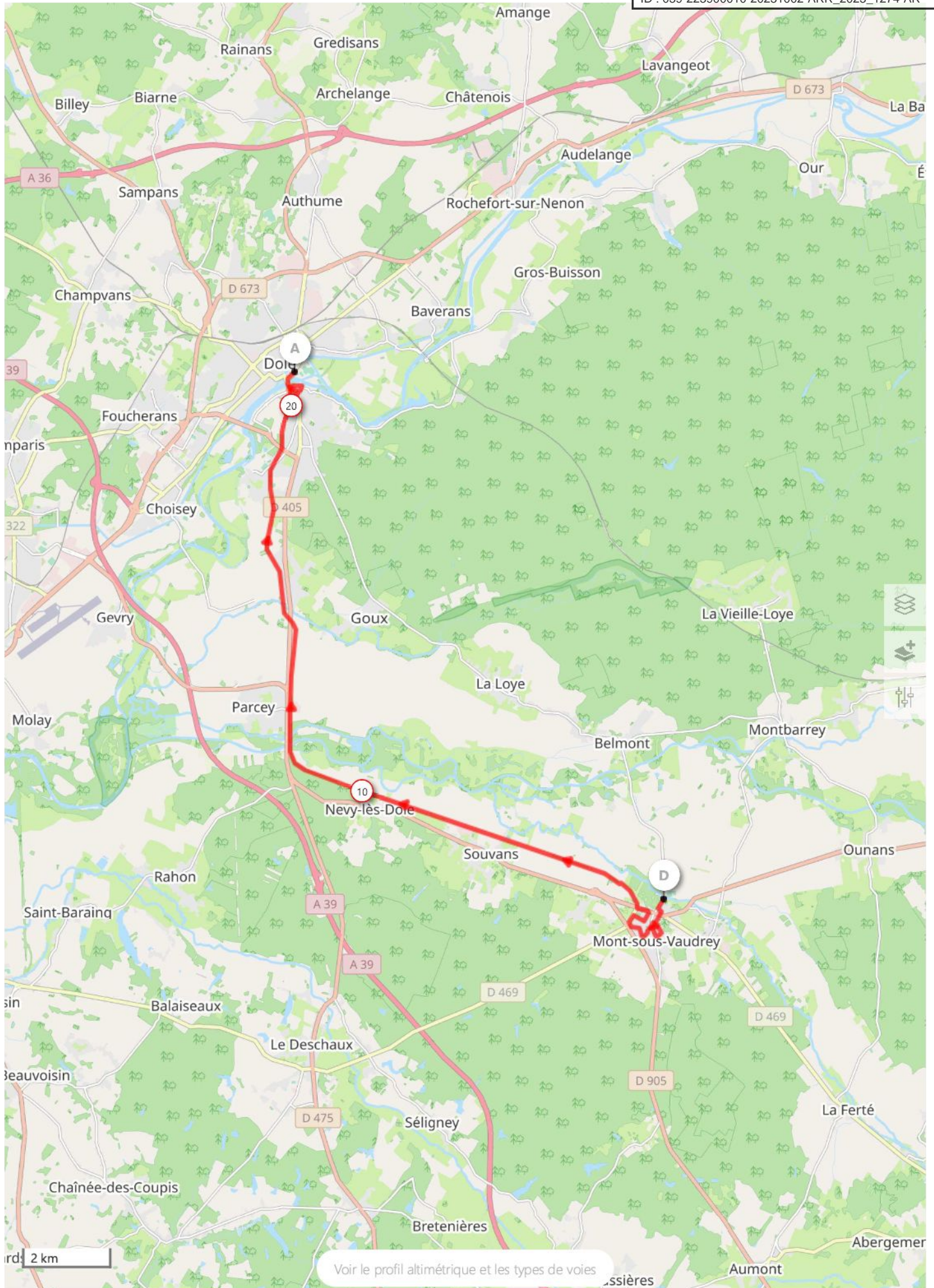
Semi Marathon

Envoyé en préfecture le 03/10/2023

Reçu en préfecture le 03/10/2023

Publié le 03-10-2023

ID : 039-223900010-20231002-ARR_2023_1274-AR



Marathon

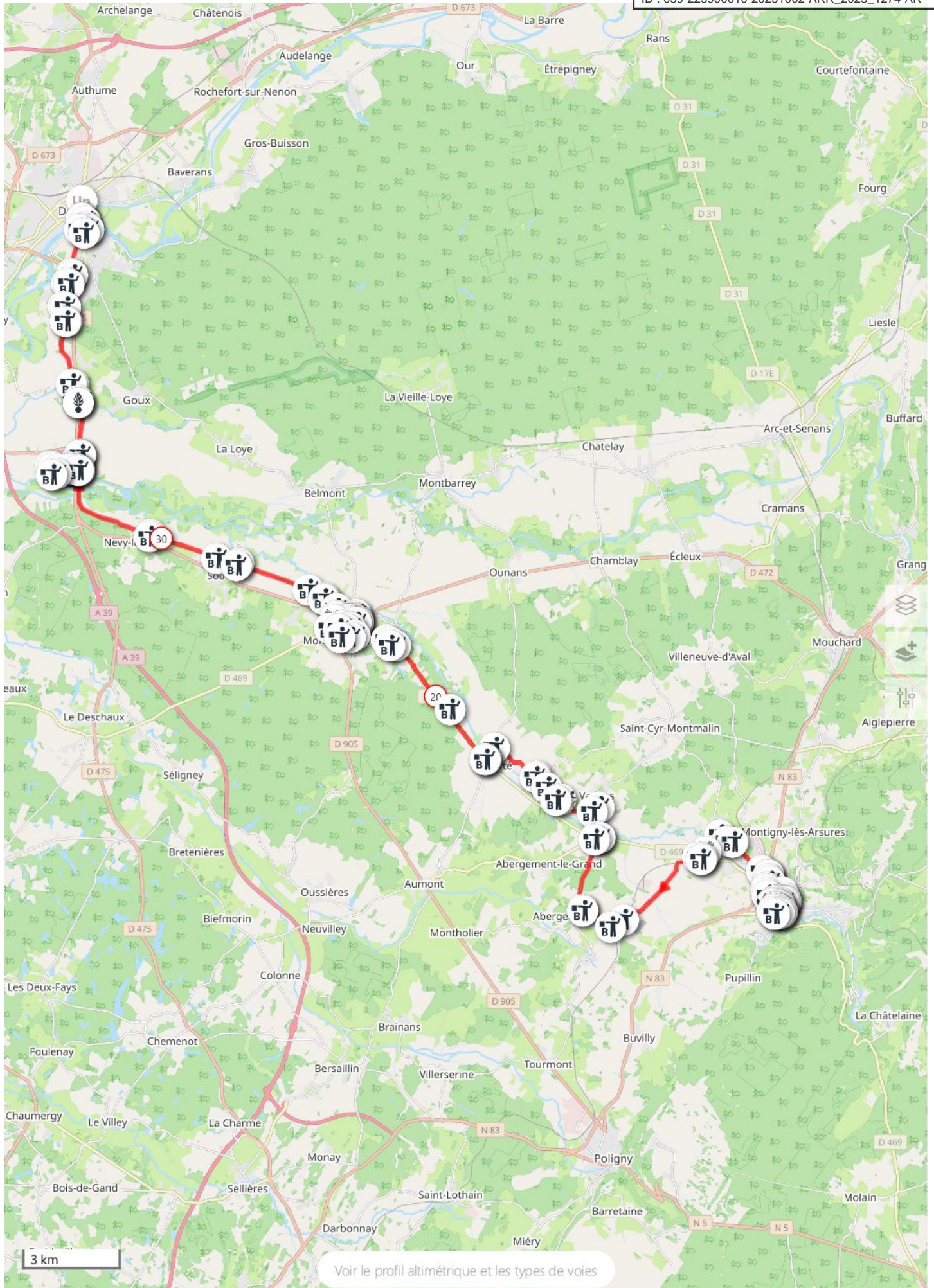
Envoyé en préfecture le 03/10/2023

Reçu en préfecture le 03/10/2023

Publié le 03-10-2023



ID : 039-223900010-20231002-ARR_2023_1274-AR



Tronçons Marathon 2023

KM	Village	Tronçons	Ferm	Ouv	Durée
1	ARBOIS : Départ MARATHON / DUO et Relai 1	1	8h50	9h10	00h20
2	ARBOIS (rue Montfort)				
3	ARBOIS (route de Besançon)				
4	Route de Villette	2	9h00	10h30	01h30
5	VILLETTE LES ARBOIS (route du moulin)				
6	LES CHEINTRES				
7	BOUACHAILLES				
8	BOUACHAILLES				
9	Chemin Saunier				
10	ABERGEMENT LE PETIT (rue des Granges	3	9h45	11h30	1h45
11	SORTIE ABERGEMENT LE PETIT: Départ Relai 2				
12	La Forêt (croisement D469)				
13	Entrée VADANS	4	9h50	12h15	2h25
14	VANDANS (rue Molamboz)				
15	Route de Molamboz				
16	MOLAMBOZ/LA FERTE				
17	MOLAMBOZ/LA FERTE				
18	LA FERTE (rue du Pont)				
19	D469 (Rue Principale)	5	9h50	12h30	2h40
20	D469				
21	Bois de Vaudrey (route d'arbois) Départ Relais				
22	Route d'Arbois (entrée vaudrey)	6	10h10	13h30	2h30
23	VAUDREY (route d'Arbois)				
24	MONT SOUS VAUDREY (rue du général Grévy)				
25	MONT SOUS VAUDREY (rue de la Gare)				
26	MT SOUS VAUDREY/SOUVANS				
27	MT SOUS VAUDREY/SOUVANS				
28	SOUVANS	7	10h00	14h35	4h30
29	SOUVANS/NEVY LES DOLES				
30	SOUVANS/NEVY LES DOLES				
31	NEVY LES DOLE				
32	NEVY LES DOLE/PARCEY				
33	NEVY LES DOLES/PARCEY Départ Relais 4				
34	PARCEY	8	10h20	15h00	4h25
35	PARCEY				
36	PARCEY/VILLETTE LES DOLE				
37	VILLETTE LES DOLE				
38	VILLETTE LES DOLE				
39	Le petit crissey				
40	CRISSEY	8	10h20	15h00	4h25
41	DOLE (chemin des pêcheurs)				
42	DOLE (Allée du pont roman)				
	DOLE(Pont louis XV)				
	DOLE STADE BOBIN				