

**ARRÊTÉ N° ARR\_2023\_1353\_PV\_RD297\_VILLARDS-D'HERIA**  
Portant permission de voirie sur une Route Départementale

Service : PPR - ROUTES - SDEE - ARD SAINT-CLAUDE

**LE PRÉSIDENT DU CONSEIL DÉPARTEMENTAL**

- VU** La demande en date du 04 septembre 2023 par laquelle Monsieur Germain BLONDEAU, représentant le Cabinet Olivier COLIN et Associés domicilié 95 rue Ponsar 39300 CHAMPAGNOLE, sollicite l'autorisation d'exécuter des travaux de création d'un réseau d'eaux pluviales dans la cadre de l'aménagement d'un lotissement dans l'emprise de la Route Départementale n° 297 au droit de la parcelle cadastrée section AB n° 763, rue Léon Clerc, 39260 VILLARDS D'HERIA ;
- VU** Le code général des collectivités territoriales et notamment les articles L3221-4 et L3221-5 ;
- VU** Le code de la voirie routière et notamment les articles L113-2 à L113-7 ;
- VU** Le règlement de voirie départementale approuvé le 28 mai 2010 ;
- VU** L'arrêté en vigueur de délégation permanente de signature consentie à M. le Chef de l'Agence Routière Départementale de Saint-Claude ;
- VU** Le code général des propriétés des personnes publiques et notamment les articles L2121-1 à L2122-5 ;

ARRÊTE

**ARTICLE 1 AUTORISATION**

Le bénéficiaire désigné dans la demande susvisée est autorisé à occuper le domaine public, RD 297 – PR 1+0150 – commune de VILLARDS D'HERIA, pour exécuter les travaux énoncés dans sa demande et pour y maintenir les ouvrages réalisés, à charge pour lui de se conformer aux dispositions du présent arrêté.

**ARTICLE 2 PRESCRIPTIONS TECHNIQUES**

Les dispositions de l'article 39 du règlement de voirie susvisé sont applicables sous réserves des prescriptions particulières fixées par le présent arrêté.

## **Implantation et ouverture du chantier**

Le bénéficiaire préviendra le service gestionnaire de la voirie (Agence Routière Départementale de Saint-Claude) de la date du commencement des travaux. Les ouvrages à réaliser seront implantés en sa présence.

La tranchée longitudinale d'une longueur de 40 mètres sera implantée sous chaussée du PR 1+0110 au PR 1+0150.

La tranchée transversale d'une longueur de 13 mètres sera implantée sous chaussée au PR 1+0150.

## **Mode opératoire**

- TRAVERSÉE SOUS CHAUSSÉE

La traversée au PR 1+0150 s'effectuera en méthode traditionnelle par demi-chaussée avec un biais de 15° par rapport à la perpendiculaire à l'axe de la chaussée et sera remblayée conformément à l'annexe 7 du règlement de voirie susvisé (le schéma type de remblaiement est joint en annexe) et aux dispositions suivantes.

- TRANCHÉE SOUS CHAUSSÉE

### Tranchée ouverte sous chaussée souple - réseau secondaire

- Sciage soigné de la chaussée à la scie diamantée, ouverture de la fouille.
- Extraction, évacuation des matériaux en décharge.
- Pose du réseau, dans un fourreau conforme au réseau posé de diamètre adéquat, enrobage de celui-ci en sable, sur une épaisseur de 20 cm.
- Installation d'un grillage avertisseur, à 30 cm au-dessus de la génératrice supérieure.
- Remblaiement en G.N.T 0/31.5 sur une épaisseur de 61 cm.
- Compactage par couches de 30 cm.

Réfection provisoire : dès la fin des travaux, à l'enrobé à froid ou à l'émulsion de bitume bicouche, gravillons 6/10 et 4/6.

Réfection définitive : environ 1 à 2 mois après la réfection provisoire comprenant :

- Redécoupage de la chaussée, 0.10 m de part et d'autre des deux lèvres de la tranchée.
- Décaissement sur 19 cm.
- G.B 2 sur 13 cm, (passage en 2 couches)
- B.B.S.G 0/10, non calcaire sur 6 cm.
- Fermeture des joints à l'émulsion de bitume.

- CONTRÔLES DE COMPACITÉ

Les objectifs de densification et la fréquence des contrôles sont fixés par l'annexe 7 du règlement de voirie susvisé.

## **Dépôt de matériaux et de matériel**

Les matériaux et matériels nécessaires aux travaux autorisés pourront être mis en dépôt sur l'accotement de la RD 297 avec l'accord du service gestionnaire.

## **Remise en état**

A la fin du chantier, les lieux seront remis en état et tous les déchets (y compris les déblais excédentaires) produits par les travaux seront évacués vers une filière de traitement appropriée.

### ARTICLE 3 SÉCURITÉ ET SIGNALISATION DU CHANTIER

L'entreprise chargée des travaux devra signaler le chantier conformément à la réglementation et aux recommandations en vigueur, et notamment le guide « Manuel de chef de chantier – signalisation temporaire ».

Si l'exécution des travaux nécessite un arrêté réglementant la circulation, il devra l'obtenir avant leur début auprès de l'autorité de police compétente.

### ARTICLE 4 PRÉVENTION DES RISQUES LIES A L'AMIANTE ET AUX HAP

En cas de démolition partielle ou totale de la chaussée, le bénéficiaire est tenu d'**effectuer au préalable** et à ses frais un diagnostic sur la présence éventuelle d'amiante ou de HAP. Si celle-ci est avérée, les mesures préventives et le traitement des matériaux produits par le chantier seront pris en charge par le bénéficiaire.

### ARTICLE 5 DURÉE DES TRAVAUX ET RÉCOLEMENT

La durée des travaux autorisés par le présent arrêté ne devra pas excéder **30 jours à compter de la date fixée de démarrage des travaux**. Le bénéficiaire devra prévenir au moins huit jours à l'avance le service gestionnaire de la date prévue pour la fin des travaux afin qu'il puisse contrôler leur conformité au projet autorisé.

### ARTICLE 6 RESPONSABILITÉ DU BÉNÉFICIAIRE – GARANTIE

La présente autorisation est délivrée à titre personnel et elle ne peut être cédée sans l'accord du Département. Son bénéficiaire est responsable vis-à-vis de ce dernier et vis à vis des tiers des dommages de toute nature qui pourraient résulter des travaux ou de l'exploitation de ses ouvrages.

Pendant la durée de l'autorisation d'occupation du domaine, son bénéficiaire devra assurer l'entretien des ouvrages dont il est propriétaire à charge pour lui de solliciter l'autorisation de réaliser les travaux correspondants. En ce qui concerne le remblaiement des tranchées et la réfection de la chaussée et des dépendances domaniales, le délai de garantie est fixé à un an à compter du récolement des travaux.

Dans le cas où les prescriptions de l'autorisation ne seraient pas respectées, le service gestionnaire adressera une mise en demeure au bénéficiaire pour y remédier dans un délai déterminé. Si celle-ci est restée sans effet au terme du délai, le service gestionnaire pourra exécuter d'office et aux frais du bénéficiaire, les travaux nécessaires.

Les droits des tiers sont et demeurent expressément réservés.

### ARTICLE 7 REDEVANCE

Le bénéficiaire de la présente autorisation est soumis à une redevance annuelle en ce qui concerne l'occupation du domaine public. Son montant, calculé selon le barème approuvé le 23/04/2010 et actualisé le 1<sup>er</sup> juin de chaque année, est fixé à 4,24 Euros selon le détail suivant :

NATURE DE L'OCCUPATION	QUANTITÉ	UNITÉ	TARIF	TOTAL
Occupation du sous-sol, réseau de tout type - Réseau d'eaux pluviales	53 ml	nombre de sections x nb de ml 1 x 53 ml	0,080	4,24 €

*Barème approuvé par délibération n° 173 du 23 avril 2010, modifié par délibération n° 96 du 24 février 2012 (non-recouvrement des redevances d'occupation du domaine public inférieures à 100 €/an)*

## ARTICLE 8 VALIDITÉ DE L'AUTORISATION

La présente autorisation est délivrée à titre précaire et révocable, et elle ne confère aucun droit réel à son bénéficiaire. Elle peut être retirée à tout moment, sans indemnités, pour des motifs liés à l'intérêt du domaine public.

Elle est consentie pour une durée de quinze ans à compter de sa notification, en ce qui concerne l'occupation du domaine public.

En cas de révocation de l'autorisation ou au terme de sa validité en cas de non renouvellement, le bénéficiaire sera tenu si les circonstances l'exigent, de remettre les lieux dans leur état primitif dans le délai d'un mois à compter de la révocation ou du terme de l'autorisation. Passé ce délai, en cas d'inexécution, procès-verbal sera dressé à son encontre, et la remise en état des lieux sera exécutée d'office aux frais du bénéficiaire de la présente autorisation.

Le Département se réserve également le droit de faire déplacer les ouvrages implantés sur le domaine public aux frais de leur bénéficiaire, dès lors que ce déplacement est justifié par des travaux d'aménagement du domaine.

## ARTICLE 9 RECOURS

Le bénéficiaire est informé qu'il dispose d'un droit d'accès et de rectification des informations le concernant qu'il peut exercer auprès de l'Agence routière départementale de Saint-Claude, à l'adresse suivante : Z.I. du Plan d'Acier – 1 rue des Frères Lumière – 39200 SAINT-CLAUDE.

Le présent arrêté peut faire l'objet d'un recours contentieux devant le tribunal administratif de Besançon, dans un délai de deux mois à compter de sa notification.

Diffusion :


Le bénéficiaire pour attribution

Son représentant pour information

La commune de VILLARDS D'HERIA pour information

L'ARD SAINT-CLAUDE pour classement

**Signature de l'arrêté**



# Demande de permission ou d'autorisation de voirie de stationnement, ou d'autorisation d'entreprendre

Code de la voirie routière L113-2 ; L115-1 à L116-8 ; L123-8 ; L131-1 à L131-7 ; L141-10 et L141-11  
Code général des collectivités territoriales L2213-6 ; L2215-4 et L2215-5

Gestionnaires des réseaux routiers

Envoyé en préfecture le 20/10/2023

Reçu en préfecture le 20/10/2023

Publié le 23/10/2023

ID : 039-223900010-20231020-ARR\_2023\_1353-AR



N° 14023\*01

## Le demandeur

Particulier  service public  maître d'oeuvre ou conducteur d'opération  entreprise

Nom : ..... Prénom : .....

Dénomination : Cabinet Olivier COLIN et Associés Représenté par : BLONDEAU Germain

Adresse Numéro : 95 Extension : ..... Nom de la voie : Rue Ponsar

Code postal 3 9 3 0 0 Localité : CHAMPAGNOLE Pays : France

Téléphone 0 3 8 4 5 2 0 1 1 7 Indiquez l'indicatif pour le pays étranger : .....

Courriel : contact @ colin-associes.fr

## Si le bénéficiaire est différent du demandeur

Nom : Mairie de Villards d'Héria Prénom : .....

Adresse Numéro : 1 Extension : ..... Nom de la voie : Rue Léon Clerc

Code postal 3 9 2 6 0 Localité : Villards d'Héria Pays : France

Téléphone 0 3 8 4 4 2 0 3 8 5 Indiquez l'indicatif pour le pays étranger : .....

Courriel : secretariat @ villardsdheria.fr

## Localisation du site concerné par la demande

Voie concernée : Autoroute n° ..... Route nationale n° ..... Route départementale n° 297 Voie communale n° .....

Hors agglomération  En agglomération

Point de Repère (PR) routier d'origine d'application : ..... + ..... Point de Repère (PR) routier de fin d'application : ..... + .....

Adresse Numéro : ..... Extension : ..... Nom de la voie : Rue Léon Clerc

Code postal 3 9 2 6 0 Localité : Villards d'Héria

Document d'urbanisme antérieur (déclaration de travaux ou permis de construire) : .....

Référence cadastrale : Section(s) : AB Parcelle(s) : 738/763/765/768 Lieu-dit : .....

## Nature et date des travaux

Pose de compteur / branchement aux réseaux  <sup>(1)</sup>

	Pose de clôtures	Pose de portail (portillon)	Plantations
À l'alignement	oui <input type="checkbox"/> non <input type="checkbox"/>	oui <input type="checkbox"/> non <input type="checkbox"/>	oui <input type="checkbox"/> non <input type="checkbox"/>
En retrait de l'alignement	..... mètres	..... mètres	..... mètres

Dépôt ou Stationnement  <sup>(2)</sup> Saillie ou Surplomb  <sup>(2)</sup> Aménagement d'accès  <sup>(2)</sup> Ouvrages divers  <sup>(1)</sup>

Station service  Renouvellement  Création

Autres

Date prévue de début d'application 0 2 1 0 2 0 2 3 Durée d'application (en jours calendaires) : 1 2 0

**Nota :** Pour connaître la délimitation du domaine public routier au droit d'une propriété riveraine, il faut déposer, auprès du gestionnaire de la route concernée et selon les modalités qu'il aura fixées, en complément, une demande d'alignement individuel.

<sup>(1)</sup> Compléter le cadre ouvrages divers <sup>(2)</sup> compléter le cadre correspondant

**Dépôt ou stationnement** <sup>(2)</sup>

Demande initiale  Prolongation  référence du permis de stationnement : .....

Nature du dépôt ou stationnement { Matériaux  Benne  Grue  Etalage   
 Echafaudage  Mobilier urbain  Terrasses de café  Vente le long de la voie ou sur aire de service   
 Autres (à préciser)  : .....

**Saillie ou surplomb** <sup>(2)</sup>

Largeur : de la voie  mètres de la saillie  mètres  
 des trottoirs  mètres Hauteur sous saillie  mètres

**Aménagement d'accès** <sup>(2)</sup>

Avec franchissement de fossé  : Diamètre du tuyau  millimètre Longueur  mètres  
 Distance par rapport à l'axe de la chaussée  mètres Nature du tuyau : .....

Sans franchissement de fossé  Largeur de l'aménagement  mètres

**Ouvrages divers** <sup>(1)</sup>

Travaux sur ouvrages existants  Installation nouvelle

Réseaux aériens ou souterrains ou branchement :  
 Eau potable  Eaux pluviales  GDF  Opérateurs réseaux   
 Eaux usées  EDF  Autres (à préciser)  : .....

	Sous voirie	Sous accotement ou trottoirs
Tranchée longitudinale	<input type="text"/> 4 <input type="text"/> 0 <input type="text"/> mètres	<input type="text"/> mètres
Tranchée transversale	<input type="text"/> 1 <input type="text"/> 3 <input type="text"/> mètres	<input type="text"/> mètres
Fonçage	<input type="text"/> mètres	<input type="text"/> mètres

Aménagement de surface ou équipements :  
 Stationnement  Arrêt bus  Passage supérieur ou inférieur  Équipements de la route   
 Autres (à préciser)  : .....

**Pièces jointes à la demande**

Afin de permettre et de faciliter la compréhension et l'instruction du dossier, la demande d'autorisation est accompagnée des pièces suivantes détaillées par nature de travaux.

**1 - Pour toute demande**

Plan de situation 1/10 000 ou 1/20 000<sup>ème</sup>  Plan de localisation précis 1/1 000 ou 1/ 2 000<sup>ème</sup>  <sup>(3)</sup> Photos

**2 - Pièces complémentaires par nature de demande****2a - Clôtures/portails/Plantations/Dépôt ou stationnement/surplomb**

Coupes longitudinales et transversales indiquant l'emprise occupée du domaine public 1/50<sup>ème</sup>

**2b - Aménagement d'accès/ouvrages divers portant atteinte au patrimoine**

Plan des ouvrages projetés 1/200 ou 1/500<sup>ème</sup>  Cahiers des coupes techniques de tranchées 1/50<sup>ème</sup>

Plan de détails de franchissement des points singuliers 1/50<sup>ème</sup>

**2c - Station service** : Plan d'implantation des pistes avec signalisation de police 1/200 ou 1/500<sup>ème</sup>

J'atteste de l'exactitude des informations fournies

Fait à : ... Le :  0  4  0  9  2  0  2  3

Nom : BLONDEAU ..... Prénom : Germain ..... Qualité : Chef de projet VRD .....

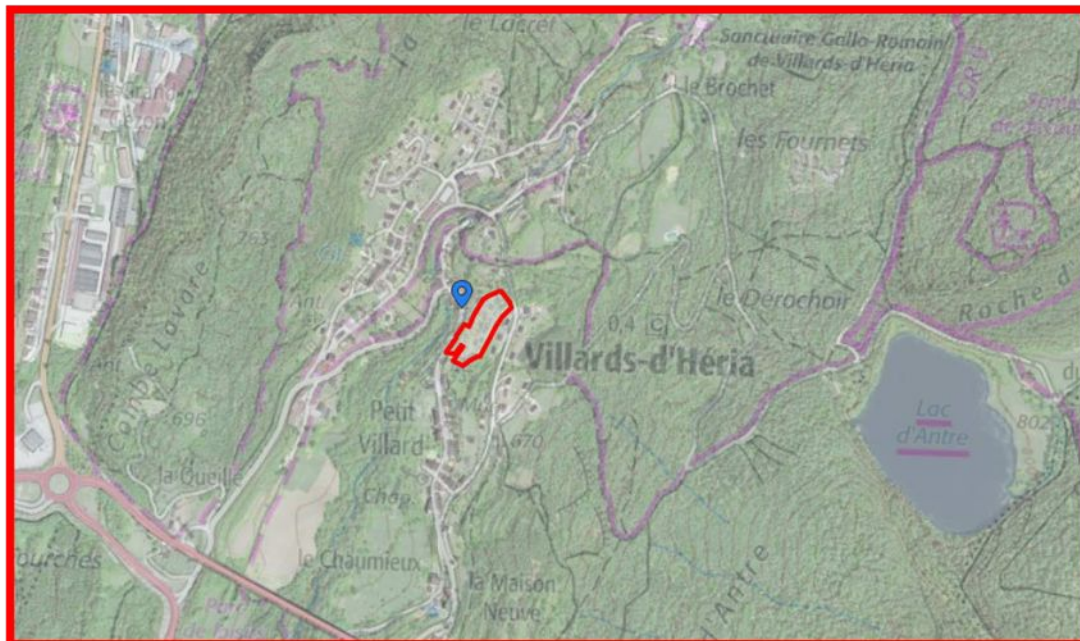
Villards d'Héria

Plan de situation du terrain

1/2000



1/10 000



Envoyé en préfecture le 20/10/2023  
 Reçu en préfecture le 20/10/2023  
 Publié le 20-10-2023  
 ID : 039-223900010-20231020-ARR\_2023\_1353-AR

**Ards d'Heria**

**Aménagement d'un lotissement de 9 parcelles**  
**PA8-2: Plan des réseaux humides**

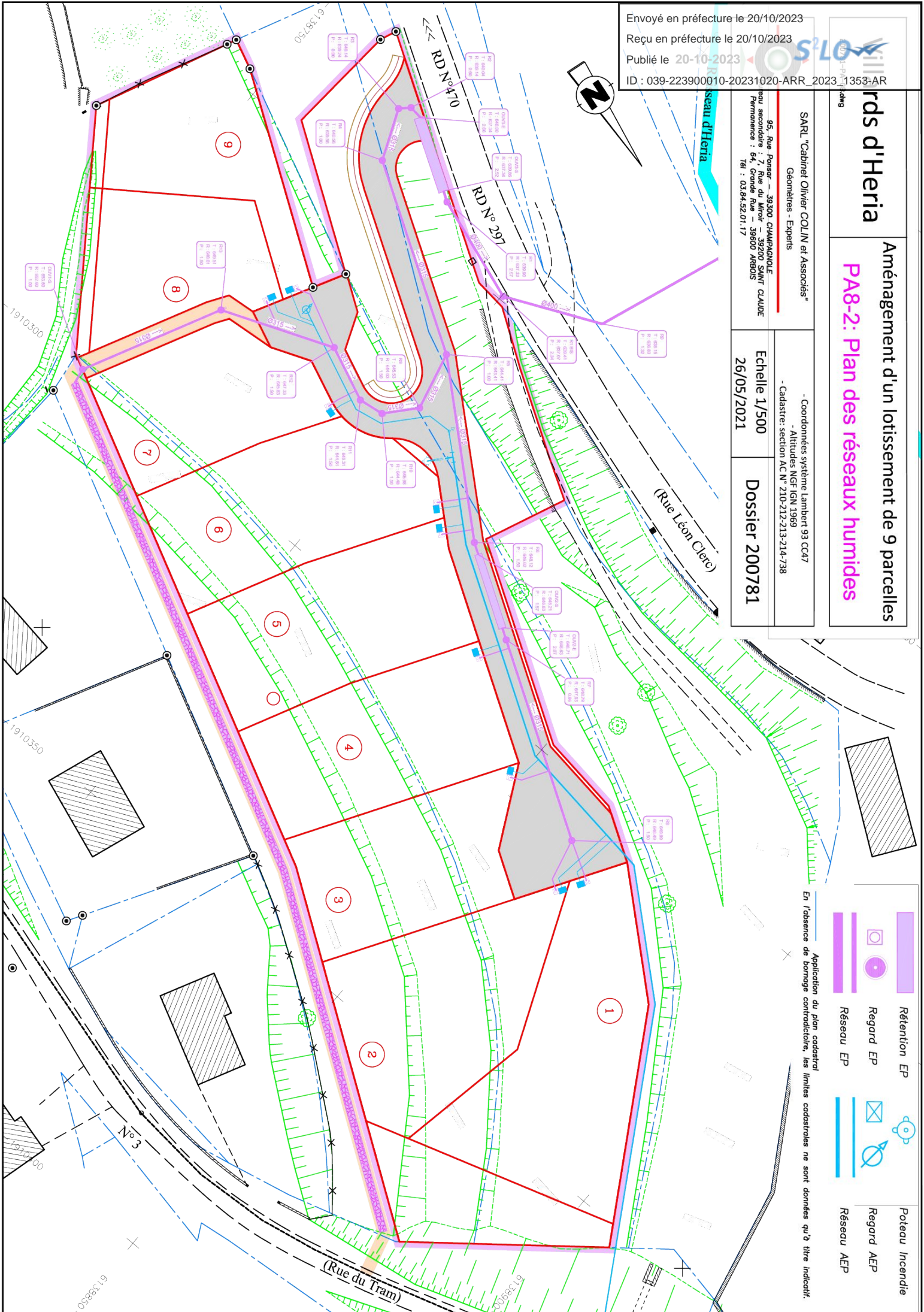
SARL "Cabinet Olivier COLIN et Associés"  
 Géomètres - Experts

95, Rue Poincaré - 39300 CHAMPAGNOLE  
 Eau secondaire : 7, Rue du Miroir - 39200 SAINT CLAUDE  
 Permanence : 64, Grande Rue - 39600 ARBOIS  
 Tél : 03.84.52.01.17

- Coordonnées système Lambert 93 CC47  
 - Altitudes NGF IGN 1969  
 - Cadastre: section AC N° 210-212-213-214-738

Echelle 1/500  
 26/05/2021

Dossier 200781



Application du plan cadastral  
 En l'absence de bornage contradictoire, les limites cadastrales ne sont données qu'à titre indicatif.

	Rétention EP		Poteau Incendie
	Regard EP		Regard AEP
	Réseau EP		Réseau AEP