

ARRÊTÉ N° ARR_2023_1462_PV_RD292_RD304_LAMOURA

Portant permission de voirie sur une Route Départementale
(fibre très haut débit - phase 2)

Service : PPR - ROUTES - SDEE - ARD SAINT-CLAUDE

LE PRÉSIDENT DU CONSEIL DÉPARTEMENTAL

- VU** La demande en date du 06 novembre 2023 par laquelle Monsieur Dara VANN, représentant l'Entreprise PCE SERVICES domiciliée 175 rue de la Maladière 42120 PARIGNY, elle-même agissant pour le compte de la société **ALTITUDE FIBRE 39**, sollicite l'autorisation d'exécuter des travaux de déploiement du réseau de fibre optique avec implantation de poteaux dans l'emprise des Routes Départementales n° 292, route de Lajoux et n° 304, rue des Selmembers et route de Longchaumois 39310 LAMOURA ;
- VU** Le code général des collectivités territoriales et notamment les articles L3221-4 et L3221-5 ;
- VU** Le code de la voirie routière et notamment les articles L113-2 à L113-7 ;
- VU** Le code des postes et télécommunications et notamment les articles L45-9, L47 et R20-45 à R20-54 ;
- VU** Le code général des propriétés des personnes publiques et notamment les articles L2121-1 à L2122-5 ;
- VU** Le règlement de voirie départementale approuvé le 28 mai 2010 ;
- VU** Le contrat de délégation de service public passé par le Département du Jura avec la société **ALTITUDE FIBRE 39** le 15 avril 2021 pour le financement, la conception, la construction et l'exploitation d'un réseau de communications électroniques à très haut débit ;
- VU** l'arrêté en vigueur de délégation permanente de signature consentie à M. le Chef de l'Agence Routière Départementale de Saint-Claude ;

ARRÊTE

ARTICLE 1 AUTORISATION

La société ALTITUDE FIBRE 39 est autorisée à installer et à maintenir des infrastructures de télécommunications sur le domaine public routier, RD 292 et RD 304 – commune de LAMOURA, à charge pour elle de se conformer aux dispositions du présent arrêté.

Ces infrastructures comprennent la pose de poteaux en bois ou en en métal composite d'une hauteur de 8 mètres.

Le présent titre ne confère pas à son bénéficiaire le droit réel prévu aux articles L1311-5 à L1311-8 du code général des collectivités territoriales.

En cas d'installation susceptible de partage, le bénéficiaire a l'obligation d'avertir le service gestionnaire (Agence Routière Départementale de Saint-Claude) de l'implantation d'un nouveau câble par un tiers occupant.

ARTICLE 2 PRESCRIPTIONS TECHNIQUES

Les dispositions de l'article 39 du règlement de voirie susvisé sont applicables sous réserves des prescriptions particulières fixées par le présent arrêté.

Implantation et ouverture du chantier

Le bénéficiaire préviendra le service gestionnaire de la voirie de la date du commencement des travaux. Les ouvrages à réaliser seront implantés en sa présence.

Mode opératoire

- IMPLANTATION DE POTEAUX

En agglomération :

Les supports seront implantés à une distance minimum de 1,5 mètre (zone de sécurité) du bord de chaussée, ou à défaut sur la limite du domaine public.

Hors agglomération :

Les supports seront implantés à une distance minimum de 4 mètres (zone de sécurité) du bord de chaussée, ou à défaut sur la limite du domaine public. Dans tous les cas, et pour des raisons de sécurité, l'implantation ne pourra s'opérer à moins de 2 mètres (zone de récupération) de la chaussée.

Le bénéficiaire prendra toutes dispositions utiles afin de ne pas endommager le domaine public départemental lors des travaux d'exécution. Toutes dégradations du domaine public seront réparées à l'identique, au frais du pétitionnaire.

L'implantation des supports aériens devra être conforme au dossier technique joint à la demande. Pour les surplombs de chaussées, la hauteur minimale de câbles (flèche d'été) ne pourra être inférieure à 5 mètres. Tous les abords du chantier seront remis en état. Tous les équipements annexes à la route (panneaux, clôtures, signalisation verticale) devront être réinstallés.

Dépôt de matériaux et de matériel

Les matériaux et matériels nécessaires aux travaux autorisés pourront être mis en dépôt sur l'accotement des RD concernées avec l'accord du service gestionnaire.

Remise en état

A la fin du chantier, les lieux seront remis en état et tous les déchets (y compris les déblais excédentaires) produits par les travaux seront évacués vers une filière de traitement appropriée.

ARTICLE 3 SÉCURITÉ ET SIGNALISATION DU CHANTIER

L'entreprise chargée des travaux devra signaler le chantier conformément à la réglementation et aux recommandations en vigueur, et notamment le guide « Manuel de chef de chantier – signalisation temporaire ».

Si l'exécution des travaux nécessite un arrêté réglementant la circulation, il devra l'obtenir avant leur début auprès de l'autorité de police compétente.

ARTICLE 4 PRÉVENTION DES RISQUES LIÉS À L'AMIANTE ET AUX HAP

En cas de démolition partielle ou totale de la chaussée, le bénéficiaire est tenu d'**effectuer au préalable** et à ses frais un diagnostic sur la présence éventuelle d'amiante ou de HAP. Si celle-ci est avérée, les mesures préventives et le traitement des matériaux produits par le chantier seront pris en charge par le bénéficiaire.

ARTICLE 5 DURÉE DES TRAVAUX ET RÉCOLEMENT

La durée des travaux autorisés par le présent arrêté ne devra pas excéder **30 jours à compter de la date fixée de démarrage des travaux**. Le bénéficiaire devra prévenir au moins huit jours à l'avance le service gestionnaire de la date prévue pour la fin des travaux afin qu'il puisse contrôler leur conformité au projet autorisé.

Les réseaux implantés devront faire l'objet d'une remise de plans de récolement faisant apparaître les canalisations et les ouvrages principaux réalisés sur la voie publique, dans le délai de trois mois à compter de la réception des travaux.

ARTICLE 6 RESPONSABILITÉ DU BÉNÉFICIAIRE – GARANTIE

La présente autorisation est délivrée à titre personnel et elle ne peut être cédée sans l'accord du Département. Son bénéficiaire est responsable vis-à-vis de ce dernier et vis à vis des tiers des dommages de toute nature qui pourraient résulter des travaux ou de l'exploitation de ses ouvrages.

Pendant la durée de l'autorisation d'occupation du domaine, son bénéficiaire devra assurer l'entretien des ouvrages dont il est propriétaire à charge pour lui de solliciter l'autorisation de réaliser les travaux correspondants. En ce qui concerne le remblaiement des tranchées et la réfection de la chaussée et des dépendances domaniales, le délai de garantie est fixé à un an à compter du récolement des travaux.

Dans le cas où les prescriptions de l'autorisation ne seraient pas respectées, le service gestionnaire adressera une mise en demeure au bénéficiaire pour y remédier dans un délai déterminé. Si celle-ci est restée sans effet au terme du délai, le service gestionnaire pourra exécuter d'office et aux frais du bénéficiaire, les travaux nécessaires.

Les droits des tiers sont et demeurent expressément réservés.

ARTICLE 7 REDEVANCE

Le bénéficiaire de la présente autorisation est soumis à une redevance annuelle en ce qui concerne l'occupation du domaine public. Son montant est calculé selon le barème en vigueur.

Elles devront figurer dans la déclaration annuelle d'occupation du domaine public routier faisant état du patrimoine de l'occupant au 31 décembre et qui sera transmise au Département du Jura au plus tard le 1^{er} juin.

ARTICLE 8 VALIDITÉ DE L'AUTORISATION

La présente autorisation est délivrée à titre précaire et révocable, et elle ne confère aucun droit réel à son bénéficiaire. Elle peut être retirée à tout moment, sans indemnités, pour des motifs liés à l'intérêt du domaine public.

Elle est consentie pour une durée de **quinze ans** à compter de sa notification, en ce qui concerne l'occupation du domaine public. En tout état de cause, elle prendra fin à la date de fin du contrat de délégation du service public.

En cas de révocation de l'autorisation ou en cas de non renouvellement au terme de sa validité, le bénéficiaire sera tenu si les circonstances l'exigent, de remettre les lieux dans leur état primitif dans le délai d'un mois à compter de la révocation ou du terme de l'autorisation. Passé ce délai, en cas d'inexécution, procès-verbal sera dressé à son encontre, et la remise en état des lieux sera exécutée

d'office aux frais du bénéficiaire de la présente autorisation..

Le Département peut décider de ne pas imposer pas de remise en état des lieux. Dans cette hypothèse, il se substituera de plein droit au bénéficiaire, y compris pour percevoir les éventuelles rémunérations versées par d'autres opérateurs au bénéficiaire par voie conventionnelle.

Le Département se réserve également le droit de faire déplacer les ouvrages implantés sur le domaine public aux frais de leur bénéficiaire, dès lors que ce déplacement est justifié par des travaux d'aménagement du domaine.

ARTICLE 9 RECOURS

Le bénéficiaire est informé qu'il dispose d'un droit d'accès et de rectification des informations le concernant qu'il peut exercer auprès de l'Agence Routière Départementale de Saint-Claude, à l'adresse suivante : ZI du Plan d'Acier – 1 rue des Frères Lumière – 39200 SAINT-CLAUDE.

Le présent arrêté peut faire l'objet d'un recours contentieux devant le tribunal administratif de Besançon, dans un délai de deux mois à compter de sa notification.

Diffusion :

Le bénéficiaire pour attribution

Son représentant pour information

La commune de LAMOURA pour information

L'ARD SAINT-CLAUDE pour classement

Signature de l'arrêté



Demande de permission ou d'autorisation de voirie de stationnement, ou d'autorisation d'entreprendre

Code de la voirie routière L113-2 ; L115-1 à L116-8 ; L123-8 ; L131-1 à L131-7 ; L141-10 et L141-11
Code général des collectivités territoriales L2213-6 ; L2215-4 et L2215-5

Gestionnaires des réseaux routiers

Envoyé en préfecture le 21/11/2023

Reçu en préfecture le 21/11/2023

Publié le 23/11/2023

ID : 039-223900010-20231121-ARR_2023_1462-AR



N° 14023*01

Le demandeur

Particulier service public maître d'oeuvre ou conducteur d'opération entreprise

Nom : VANN Prénom : Dara
Dénomination : PCE SERVICES Représenté par :
Adresse Numéro : 175 Extension : Nom de la voie : RUE DE LA MALADIERE
Code postal 4 2 1 2 0 Localité : PARIGNY Pays : FRANCE
Téléphone 0 6 6 7 6 1 8 5 8 2 Indiquez l'indicatif pour le pays étranger :
Courriel : dara.vann@pceservices.fr

Si le bénéficiaire est différent du demandeur

Nom : ALTITUDE FIBRE 39 Prénom :
Adresse Numéro : 13 Extension : Nom de la voie : rue.louis.rousseau..résidence.odyssee
Code postal 3 9 0 0 0 Localité : LONS LE SAUNIER Pays : FRANCE
Téléphone Indiquez l'indicatif pour le pays étranger :
Courriel : @

Localisation du site concerné par la demande

Voie concernée : Autoroute n° Route nationale n° Route départementale n° D304 Voie communale n°
Hors agglomération En agglomération
Point de Repère (PR) routier d'origine d'application : + Point de Repère (PR) routier de fin d'application : +
Adresse Numéro : Extension : Nom de la voie : RD304 "Rue des selmenbergs"
Code postal 3 9 3 1 0 Localité : LAMOURA
Document d'urbanisme antérieur (déclaration de travaux ou permis de construire) :
Référence cadastrale : Section(s) : Parcelle(s) : Lieu-dit :

Nature et date des travaux

Pose de compteur / branchement aux réseaux ⁽¹⁾

	Pose de clôtures	Pose de portail (portillon)	Plantations
À l'alignement	oui <input type="checkbox"/> non <input type="checkbox"/>	oui <input type="checkbox"/> non <input type="checkbox"/>	oui <input type="checkbox"/> non <input type="checkbox"/>
En retrait de l'alignement	mètres	mètres	mètres

Dépôt ou Stationnement ⁽²⁾ Saillie ou Surplomb ⁽²⁾ Aménagement d'accès ⁽²⁾ Ouvrages divers ⁽¹⁾

Station service Renouvellement Création

Autres IMPLANTATION POTEAUX (FIBRE OPTIQUE) NRO 168

Date prévue de début d'application 1 3 1 1 2 0 2 3 Durée d'application (en jours calendaires) : 1 8 0

Nota : Pour connaître la délimitation du domaine public routier au droit d'une propriété riveraine, il faut déposer, auprès du gestionnaire de la route concernée et selon les modalités qu'il aura fixées, en complément, une demande d'alignement individuel.

⁽¹⁾ Compléter le cadre ouvrages divers ⁽²⁾ compléter le cadre correspondant

Dépôt ou stationnement ⁽²⁾

Demande initiale Prolongation référence du permis de stationnement :

Nature du dépôt ou stationnement { Matériaux Benne Grue Etalage
 Echafaudage Mobilier urbain Terrasses de café Vente le long de la voie ou sur aire de service
 Autres (à préciser) :

Saillie ou surplomb ⁽²⁾

Largeur : de la voie mètres de la saillie mètres
 des trottoirs mètres Hauteur sous saillie mètres

Aménagement d'accès ⁽²⁾

Avec franchissement de fossé : Diamètre du tuyau millimètre Longueur mètres
 Distance par rapport à l'axe de la chaussée mètres Nature du tuyau :

Sans franchissement de fossé Largeur de l'aménagement mètres

Ouvrages divers ⁽¹⁾

Travaux sur ouvrages existants Installation nouvelle

Réseaux aériens ou souterrains ou branchement :

Eau potable Eaux pluviales GDF Opérateurs réseaux
 Eaux usées EDF Autres (à préciser) : **IMPLANTATION POTEAU (FIBRE OPTIQUE)**

Sous voirie		Sous accotement ou trottoirs	
Tranchée longitudinale	<input type="text"/> mètres		<input type="text"/> mètres
Tranchée transversale	<input type="text"/> mètres		<input type="text"/> mètres
Fonçage	<input type="text"/> mètres		<input type="text"/> mètres

Aménagement de surface ou équipements :

Stationnement Arrêt bus Passage supérieur ou inférieur Équipements de la route
 Autres (à préciser) : **EMPIETEMENT SUR CHAUSSEE**

Pièces jointes à la demande

Afin de permettre et de faciliter la compréhension et l'instruction du dossier, la demande d'autorisation est accompagnée des pièces suivantes détaillées par nature de travaux.

1 - Pour toute demande

Plan de situation 1/10 000 ou 1/20 000^{ème} Plan de localisation précis 1/1 000 ou 1/ 2 000^{ème} ⁽³⁾ Photos

2 - Pièces complémentaires par nature de demande**2a - Clôtures/portails/Plantations/Dépôt ou stationnement/surplomb**

Coupes longitudinales et transversales indiquant l'emprise occupée du domaine public 1/50^{ème}

2b - Aménagement d'accès/ouvrages divers portant atteinte au patrimoine

Plan des ouvrages projetés 1/200 ou 1/500^{ème} Cahiers des coupes techniques de tranchées 1/50^{ème}

Plan de détails de franchissement des points singuliers 1/50^{ème}

2c - Station service : Plan d'implantation des pistes avec signalisation de police 1/200 ou 1/500^{ème}

J'atteste de l'exactitude des informations fournies

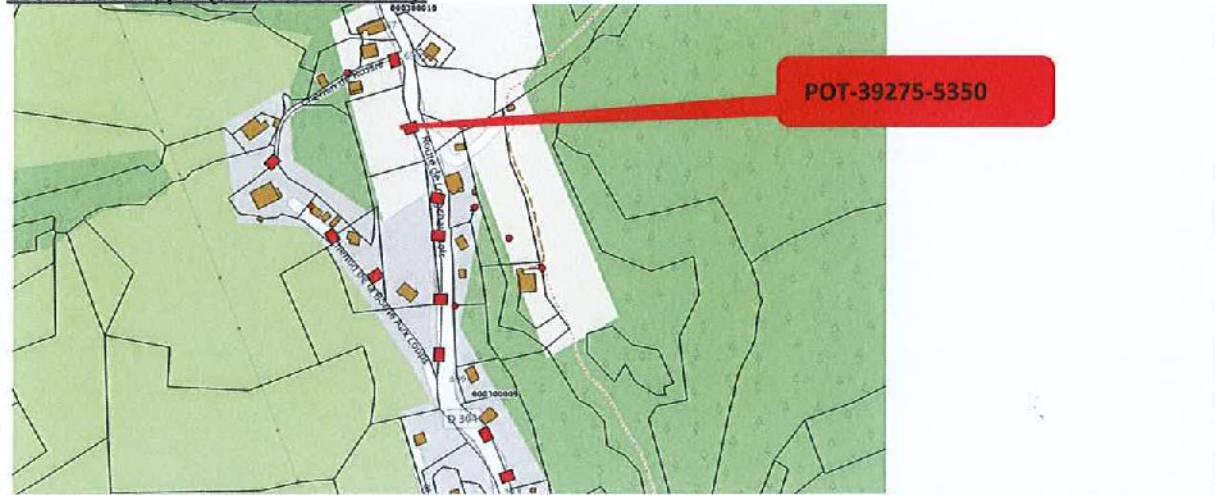
Fait à : ... Le : 0 6 1 1 2 0 2 3

Nom : **VANN** Prénom : **Dara** Qualité : **Assistant Génie civil**

ACCORD DE PRINCIPE IMPLANTATION D'APPUI ALTITUDE FIBRE 39 – Phase PROJET/ETUDES D'EXECUTION

Date :	07-03-2023	Version :	A
Référence PM :	39-165-185	NRO :	39-165
Adresse appui : ROUTE DE LONGCHAUMOIS – LAMOURA 39275			

Localisation appui (sur fond cadastral):



Géolocalisation : X : 927779,03 Y : 6593352,64			
Largeur passage PMR :			
Nécessité d'investigations complémentaires :			

Domaine d'implantation :	Commune	Département	Autre :
Public :	X		
Privé :			

Photomontage :



Matériaux : BOIS Hauteur : 8 m

Accord de principe du gestionnaire de voirie :
 (Cachet, signature, date)

CONSEIL DÉPARTEMENTAL DU JURA
Agence Routière Départementale de St-Claude
 Z.I. Plan d'Acier
 1, rue des Frères Lumière
 39200 SAINT-CLAUDE
 Tél. 03 84 38 12 21

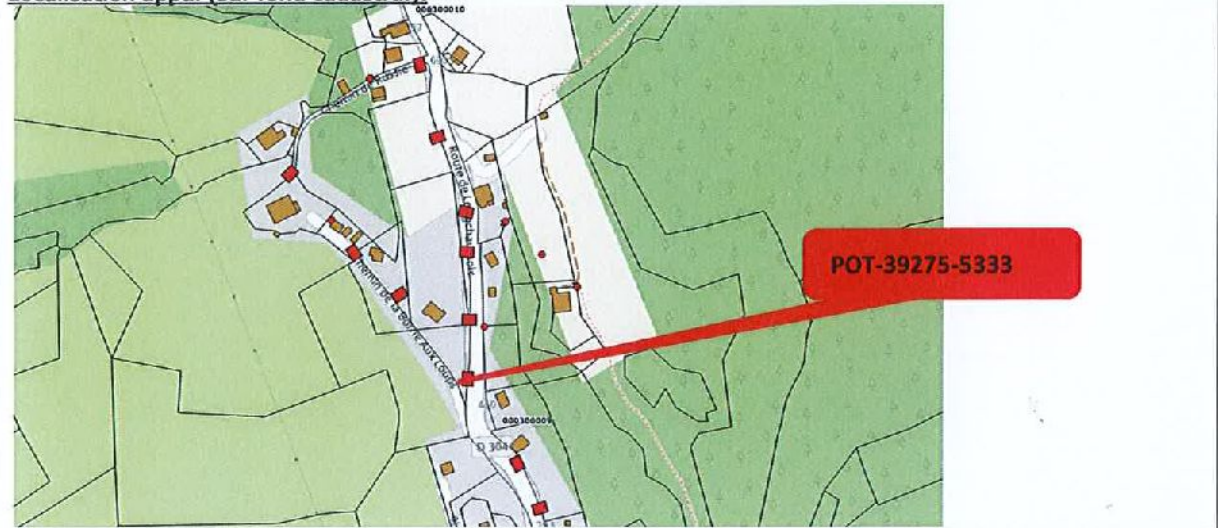
le 13.11.2023

Observations complémentaires : Compte-tenu des exigences fixées par ENEDIS, le poteau implanté pour la pose de la fibre sera implanté à une distance réglementaire d'un mètre minimum du poteau ENEDIS

ACCORD DE PRINCIPE IMPLANTATION D'APPUI ALTITUDE FIBRE 39 – Phase PROJET/ETUDES D'EXECUTION

Date :	07-03-2023	Version :	A
Référence PM :	39-165-185	NRO :	39-165
Adresse appui : ROUTE DE LONGCHAUMOIS – LAMOURA 39275			

Localisation appui (sur fond cadastral):



Géolocalisation : X : 927803,31 Y : 6593164,64			
Largeur passage PMR :			
Nécessité d'investigations complémentaires :			

Domaine d'implantation :	Commune	Département	Autre :
Public :	X		
Privé :			

Photomontage :



Matériaux : BOIS Hauteur : 8 m

Accord de principe du gestionnaire de voirie : (Cachet, signature, date)

CONSEIL DÉPARTEMENTAL DU JURA
 Agence Routière Départementale de St-Claude
 Z.I. Plan d'Acier
 1, rue des Frères Lumière
 39200 SAINT-CLAUDE
 Tél. 03 84 38 12 21

le 13.11.2023

Observations complémentaires : Compte-tenu des exigences fixées par ENEDIS, le poteau implanté pour la pose de la fibre sera implanté à une distance réglementaire d'un mètre minimum du poteau ENEDIS

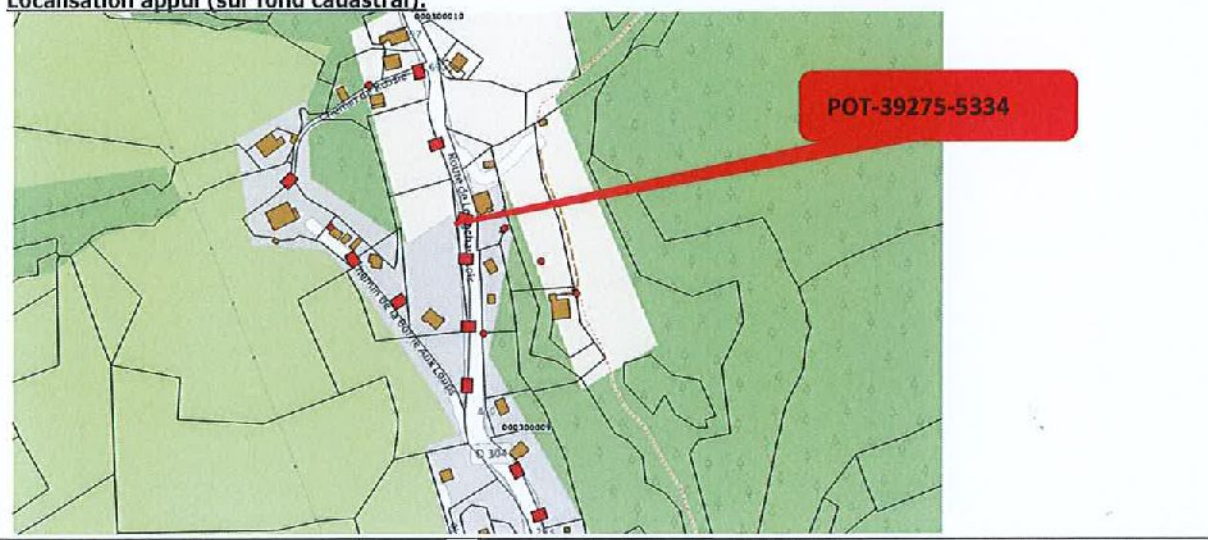
ACCORD DE PRINCIPE IMPLANTATION D'APPUI ALTITUDE FIBRE 39 – Phase PROJET/ETUDES D'EXECUTION

Date : 07-03-2023 Version : A

Référence PM : 39-165-185 NRO : 39-165

Adresse appui : ROUTE DE LONGCHAUMOIS – LAMOURA 39275

Localisation appui (sur fond cadastral):



Géolocalisation : X : 927801,48 Y : 6593294,41

Domaine d'implantation :	Commune	Département	Autre :
Public :	X		
Privé :			

Largeur passage PMR :

Nécessité d'investigations complémentaires :

Photomontage :



Matériaux : BOIS Hauteur : 8 m

Accord de principe du gestionnaire de voirie :
 (Cachet, signature, date)

CONSEIL DÉPARTEMENTAL DU JURA
 Agence Routière Départementale de St-Claude
 Z.I. Plan d'Acier
 1, rue des Frères Lumière
 39200 SAINT-CLAUDE
 Tél. 03 84 38 12 21

le 13.11.2023

Observations complémentaires : Compte-tenu des exigences fixées par ENEDIS, le poteau implanté pour la pose de la fibre sera implanté à une distance réglementaire d'un mètre minimum du poteau ENEDIS

ACCORD DE PRINCIPE IMPLANTATION D'APPUI ALTITUDE FIBRE 39 – Phase PROJET/ETUDES D'EXECUTION

Date :	07-03-2023	Version :	A
Référence PM :	39-165-185	NRO :	39-165
Adresse appui : ROUTE DE GENEVE (D436) – SEPTMONCEL LES MOLUNES 39510			

Localisation appui (sur fond cadastral):



Domaine d'implantation :	Commune	Département	Autre :	Géolocalisation : X : 926607,6	Y : 6591536,6
Public :		X		Largeur passage PMR :	
Privé :				Nécessité d'investigations complémentaires :	

Photomontage :



Matériaux : BOIS Hauteur : 8 ml

Accord de principe du gestionnaire de voirie :
 (Cachet, signature, date)

CONSEIL DÉPARTEMENTAL DU JURA
 Agence Routière Départementale de St-Claude
 Z.I. Plan d'Acier
 1, rue des Frères Lumière
 39200 SAINT-CLAUDE
 Tél. 03 84 38 12 21

le 13.11.2023

Observations complémentaires : Compte-tenu des exigences fixées par ENEDIS, le poteau implanté pour la pose de la fibre sera implanté à une distance réglementaire d'un mètre minimum du poteau ENEDIS

ACCORD DE PRINCIPE IMPLANTATION D'APPUI ALTITUDE FIBRE 39 – Phase PROJET/ETUDES D'EXECUTION

Date : 07-03-2023 Version : A

Référence PM : 39-165-185 NRO : 39-165

Adresse appui : ROUTE DE LAJOUX- LAMOURA 39275

Localisation appui (sur fond cadastral):



POT-39275-5348

Domaine d'implantation :	Commune	Département	Autre :.....	Géolocalisation X : 928331,94 Y : 6592145,73
Public :		X		Largeur passage PMR :
Privé :				Nécessité d'investigations complémentaires :

Photomontage :



Matériaux : Métal/Composite Hauteur : 8 ml

Accord de principe du gestionnaire de voirie : (Cachet, signature, date)

CONSEIL DÉPARTEMENTAL DU JURA
 Agence Routière Départementale de St-Claude
 Z.I. Plan d'Acier
 1, rue des Frères Lumière
 39200 SAINT-CLAUDE
 Tél. 03 84 38 12 21

Le 13.11.2023

Observations complémentaires : Compte-tenu des exigences fixées par ENEDIS, le poteau implanté pour la pose de la fibre sera implanté à une distance réglementaire d'un mètre minimum du poteau ENEDIS

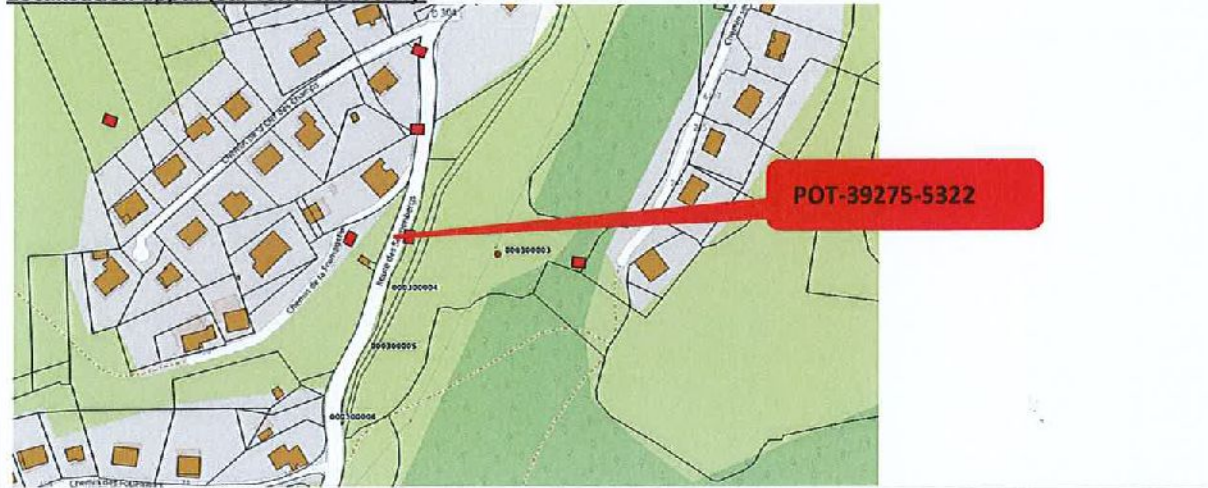
ACCORD DE PRINCIPE IMPLANTATION D'APPUI ALTITUDE FIBRE 39 – Phase PROJET/ETUDES D'EXECUTION

Date : 06-03-2023 Version : A

Référence PM : 39-165-185 NRO : 39-165

Adresse appui : RUE DES SELMENBERGS – LAMOURA 39275

Localisation appui (sur fond cadastral):



Domaine d'implantation :	Commune	Département	Autre :
Public :		X	
Privé :			

Géolocalisation : X : 927467,46 Y : 6592253,29

Largeur passage PMR :

Nécessité d'investigations complémentaires :

Photomontage :



Matériaux : BOIS Hauteur : 8 m

Accord de principe du gestionnaire de voirie :
 (Cachet, signature, date)

CONSEIL DÉPARTEMENTAL DU JURA
 Agence Routière Départementale de St-Claude
 Z.I. Plan d'Acier
 1, rue des Frères Lumière
 39200 SAINT-CLAUDE
 Tél. 03 84 38 12 21

Le 13.11.2023

Observations complémentaires : Compte-tenu des exigences fixées par ENEDIS, le poteau implanté pour la pose de la fibre sera implanté à une distance réglementaire d'un mètre minimum du poteau ENEDIS

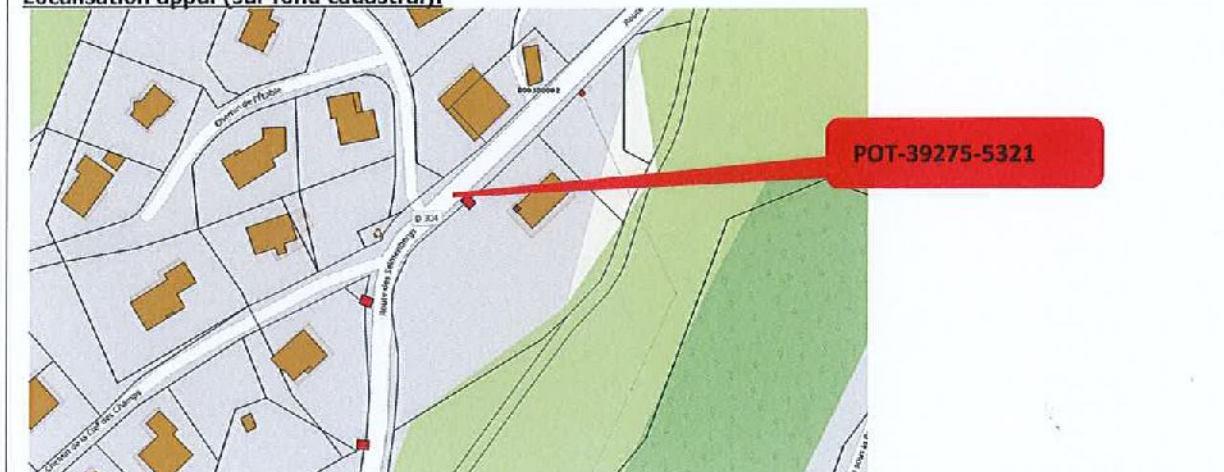
ACCORD DE PRINCIPE IMPLANTATION D'APPUI ALTITUDE FIBRE 39 – Phase PROJET/ETUDES D'EXECUTION

Date : 06-03-2023 Version : A

Référence PM : 39-165-185 NRO : 39-165

Adresse appui : RUE DES SELMENBERGS – LAMOURA 39275

Localisation appui (sur fond cadastral):




Domaine d'implantation :	Commune	Département	Autre :
Public :		X	
Privé :			

Géolocalisation : X : 927501,56 Y : 6592378,57

Largeur passage PMR :

Nécessité d'investigations complémentaires :

Photomontage :



Matériaux : BOIS Hauteur : 8 m

Accord de principe du gestionnaire de voirie :
 (Cachet, signature, date)

CONSEIL DÉPARTEMENTAL DU JURA
 Agence Routière Départementale de St-Claude
 Z.I. Plan d'Acier
 1, rue des Frères Lumière
 39200 SAINT-CLAUDE
 Tél. 03 84 38 12 21

Le 13.11.2023

Observations complémentaires : Compte-tenu des exigences fixées par ENEDIS, le poteau implanté pour la pose de la fibre sera implanté à une distance réglementaire d'un mètre minimum du poteau ENEDIS