

ARRÊTÉ N° ARR_2023_1499_PV1_RD71_AUMONT
Portant permission de voirie sur une Route Départementale

Service : PPR - ROUTES - SDEE - ARD CHAMPAGNOLE

LE PRÉSIDENT DU CONSEIL DÉPARTEMENTAL

- VU** La demande en date du 23 novembre 2023 par laquelle Monsieur Frédéric CASSABOIS, représentant la SAS TITI TP domiciliée 2, rue du clos 39190 AUGEA, sollicite l'autorisation d'exécuter des travaux de branchement au réseau d'eau potable dans l'emprise de la Route Départementale n° 71, rue du 19 mars 1962 39800 AUMONT ;
- VU** Le code général des collectivités territoriales et notamment les articles L3221-4 et L3221-5 ;
- VU** Le code de la voirie routière et notamment les articles L113-2 à L113-7 ;
- VU** Le règlement de voirie départementale approuvé le 28 mai 2010 ;
- VU** L'arrêté en vigueur de délégation permanente de signature consentie à M. le Chef de l'Agence Routière Départementale de Champagnole ;
- VU** Le code général des propriétés des personnes publiques et notamment les articles L2121-1 à L2122-5 ;
- VU** L'état des lieux ;

ARRÊTE

ARTICLE 1 AUTORISATION

Le bénéficiaire désigné dans la demande susvisée est autorisé à occuper le domaine public, RD 71-commune d'Aumont, pour exécuter les travaux énoncés dans sa demande et pour y maintenir les ouvrages réalisés, à charge pour lui de se conformer aux dispositions du présent arrêté.

ARTICLE 2 PRESCRIPTIONS TECHNIQUES

Les dispositions de l'article 39 du règlement de voirie susvisé sont applicables sous réserves des prescriptions particulières fixées par le présent arrêté.

Implantation et ouverture du chantier

Le bénéficiaire préviendra le service gestionnaire de la voirie (Agence Routière Départementale de Champagnole) de la date du commencement des travaux. Les ouvrages à réaliser seront implantés en sa présence.

La tranchée transversale sera implantée sous chaussée au PR 14+0097.

Mode opératoire

- TRANCHÉE SOUS CHAUSSÉE

Tranchée ouverte sous chaussée souple - réseau secondaire **non renforcé**:

- Sciage soigné de la chaussée à la scie diamantée, ouverture de la fouille.
- Extraction, évacuation des matériaux en décharge.
- Pose du réseau, dans un fourreaux conforme au réseau posé de diamètre adéquat, enrobage de celui-ci en sable, sur une épaisseur de 20 cm.
- Installation d'un grillage avertisseur, à 10 cm au-dessus de la génératrice supérieure.
- Remblaiement en G.N.T 0/31.5.
- Compactage par couches de 30 cm.

Réfection provisoire : dès la fin des travaux, à l'enrobé à froid ou à l'émulsion de bitume bicouche, gravillons 6/10 et 4/6.

Réfection définitive : environ 2 à 3 mois après la réfection provisoire, comprenant :
- Redécoupage de la chaussée, 0.10 m de part et d'autre des deux lèvres de la tranchée.
- Décaissement de celle-ci sur 6 cm, réalisation d'un B.B.S.G 0/10, non calcaire.
- Fermeture des joints à l'émulsion de bitume.

- CONTRÔLES DE COMPACITÉ

Les objectifs de densification et la fréquence des contrôles sont fixés par l'annexe 7 du règlement de voirie susvisé.

Dépôt de matériaux et de matériel

Les matériaux et matériels nécessaires aux travaux autorisés pourront être mis en dépôt sur l'accotement de la RD 71 avec l'accord du service gestionnaire.

Remise en état

A la fin du chantier, les lieux seront remis en état et tous les déchets (y compris les déblais excédentaires) produits par les travaux seront évacués vers une filière de traitement appropriée.

ARTICLE 3 SÉCURITÉ ET SIGNALISATION DU CHANTIER

L'entreprise chargée des travaux devra signaler le chantier conformément à la réglementation et aux recommandations en vigueur, et notamment le guide « Manuel de chef de chantier – signalisation temporaire ».

Si l'exécution des travaux nécessite un arrêté réglementant la circulation, il devra l'obtenir avant leur début auprès de l'autorité de police compétente.

ARTICLE 4 PRÉVENTION DES RISQUES LIES A L'AMIANTE ET AUX HAP

En cas de démolition partielle ou totale de la chaussée, le bénéficiaire est tenu d'**effectuer au préalable** et à ses frais un diagnostic sur la présence éventuelle d'amiante ou de HAP. Si celle-ci est avérée, les mesures préventives et le traitement des matériaux produits par le chantier seront pris en charge par le bénéficiaire.

En cas de démolition partielle ou totale de la chaussée, le bénéficiaire devra demander au service gestionnaire communication du **diagnostic existant** sur la présence éventuelle d'amiante ou de HAP. Si la présence d'amiante et/ou de HAP est avérée, les mesures préventives et le traitement des matériaux pollués produits par son chantier seront pris en charge par le bénéficiaire.

ARTICLE 5 DURÉE DES TRAVAUX ET RÉCOLEMENT

La durée des travaux autorisés par le présent arrêté ne devra pas excéder 5 jours . Le bénéficiaire devra prévenir au moins huit jours à l'avance le service gestionnaire de la date prévue pour la fin des travaux afin qu'il puisse contrôler leur conformité au projet autorisé.

ARTICLE 6 RESPONSABILITÉ DU BÉNÉFICIAIRE – GARANTIE

La présente autorisation est délivrée à titre personnel et elle ne peut être cédée sans l'accord du Département. Son bénéficiaire est responsable vis-à-vis de ce dernier et vis à vis des tiers des dommages de toute nature qui pourraient résulter des travaux ou de l'exploitation de ses ouvrages.

Pendant la durée de l'autorisation d'occupation du domaine, son bénéficiaire devra assurer l'entretien des ouvrages dont il est propriétaire à charge pour lui de solliciter l'autorisation de réaliser les travaux correspondants. En ce qui concerne le remblaiement des tranchées et la réfection de la chaussée et des dépendances domaniales, le délai de garantie est fixé à un an à compter du récolement des travaux.

Dans le cas où les prescriptions de l'autorisation ne seraient pas respectées, le service gestionnaire adressera une mise en demeure au bénéficiaire pour y remédier dans un délai déterminé. Si celle-ci est restée sans effet au terme du délai, le service gestionnaire pourra exécuter d'office et aux frais du bénéficiaire, les travaux nécessaires.

Les droits des tiers sont et demeurent expressément réservés.

ARTICLE 7 REDEVANCE

Le bénéficiaire de la présente autorisation est soumis à une redevance annuelle en ce qui concerne l'occupation du domaine public. Son montant, calculé selon le barème approuvé le 23/04/2010 et actualisé le 1^{er} juin de chaque année, est fixé à 10,91 Euros selon le détail suivant :

NATURE DE L'OCCUPATION	QUANTITÉ	UNITÉ	TARIF	TOTAL
Occupation du sous-sol, réseau de tout type	1x 6	nombre de sections x nb de ml	0,080	0,48 €
Autres occupations du sous-sol		m ²	0,562	
Occupation en surface avec emprise	6	m ²	1,738	10,43 €
Occupation en surface sans emprise		m ²	0,562	
Réseau aériens		nombre de câbles x nb de ml	1,738	
				10,91 €

Barème approuvé par délibération n° 173 du 23 avril 2010, modifié par délibération n° 96 du 24 février 2012 (non-recouvrement des redevances d'occupation du domaine public inférieures à 100 €/an)

ARTICLE 8 VALIDITÉ DE L'AUTORISATION

La présente autorisation est délivrée à titre précaire et révocable, et elle ne confère aucun droit réel à son bénéficiaire. Elle peut être retirée à tout moment, sans indemnités, pour des motifs liés à l'intérêt du domaine public.

Elle est consentie pour une durée de quinze ans à compter de sa notification, en ce qui concerne l'occupation du domaine public.

En cas de révocation de l'autorisation ou au terme de sa validité en cas de non renouvellement, le bénéficiaire sera tenu si les circonstances l'exigent, de remettre les lieux dans leur état primitif dans le délai d'un mois à compter de la révocation ou du terme de l'autorisation. Passé ce délai, en cas d'inexécution, procès-verbal sera dressé à son encontre, et la remise en état des lieux sera exécutée d'office aux frais du bénéficiaire de la présente autorisation.

Le Département se réserve également le droit de faire déplacer les ouvrages implantés sur le domaine public aux frais de leur bénéficiaire, dès lors que ce déplacement est justifié par des travaux d'aménagement du domaine.

ARTICLE 9 RECOURS

Le bénéficiaire est informé qu'il dispose d'un droit d'accès et de rectification des informations le concernant qu'il peut exercer auprès de l'Agence routière départementale de Champagnole, à l'adresse suivante : 22, rue Gédéon David-BP 28- 39301 Champagnole cedex.

Le présent arrêté peut faire l'objet d'un recours contentieux devant le tribunal administratif de Besançon, dans un délai de deux mois à compter de sa notification.

Diffusion : Le bénéficiaire pour attribution
Son représentant pour information
La commune d'Aumont pour information
L'ARD de Champagnole pour classement

Signature de l'arrêté



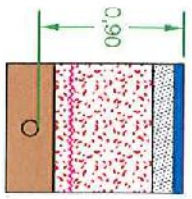
Réseau Secondaire chaussée souple

Profondeur des canalisations et réseaux :

Les canalisations ou réseaux divers seront posées, sauf dérogation, de façon à ce que la distance entre la génératrice supérieure et la surface du sol ne soit pas inférieur à :

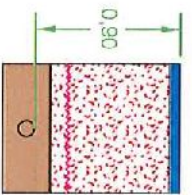
- 0.90 m sous chaussée ou sous accotement
- 0.60 m sous espace vert ou sous trottoir en agglomération

sous chaussée



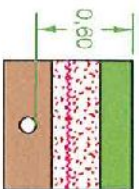
6 cm BBSG
13 cm GB 3 (2)
61 cm GNT 0/31.5
enrobage (1)

sous accotement stabilisé



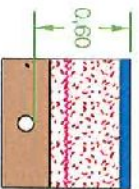
ép. à déterminer suivant
type de revêtement
75 cm GNT 0/31.5
enrobage (1)

sous espace vert



20 cm terre végétale
30 cm GNT 0/31.5
enrobage (1)

sous trottoir



ép. à déterminer suivant
type de revêtement
45 cm GNT 0/31.5
enrobage (1)

- (1) l'enrobage doit dépasser de 10 cm la génératrice supérieure de la canalisation
- (2) sur les sections non renforcées, le pétitionnaire pourra utiliser de la GNT 0/31.5 après accord du gestionnaire de la voie.

dispositif avertisseur



Demande de permission ou d'autorisation de voirie de stationnement, ou d'autorisation d'entreprendre

Code de la voirie routière L113-2 ; L115-1 à L116-8 ; L123-1 à L131-1 à L131-7 ; L141-10 et L141-11
Code général des collectivités territoriales L2213-6 et L215-4 et L2215-5
Gestionnaires des voiries routières

Envoyé en préfecture le 01/12/2023

Reçu en préfecture le 01/12/2023

Publié le 23

ID : 039-223900010-20231201-ARR_2023_1499-AR



N° 14023*01

Le demandeur

Particulier service public maître d'œuvre ou conducteur d'opération entreprise

Nom : CASSABOIS Prénom : Frédéric
Dénomination : SAS TITI TP Représenté par :
Adresse Numéro : Extension : Nom de la voie : 2, rue de la Clos
Code postal 39190 Localité : AUGEA Pays : FRANCE
Téléphone 0683485075 Indiquez l'indicatif pour le pays étranger :
Courriel : .. titi-tp@orange.fr

Si le bénéficiaire est différent du demandeur

Nom : SAS TITI TP Prénom : CASSABOIS Frédéric
Adresse Numéro : Extension : Nom de la voie : 2, rue de la Clos
Code postal 39190 Localité : AUGEA Pays : FRANCE
Téléphone 0683485075 Indiquez l'indicatif pour le pays étranger :
Courriel : .. titi-tp@orange.fr

Localisation du site concerné par la demande

Voie concernée : Autoroute n° Route nationale n° Route départementale n° 71 Voie communale n°
Hors agglomération En agglomération
Point de Repère (PR) routier d'origine d'application : + Point de Repère (PR) routier de fin d'application : +
Adresse Numéro : Extension : Nom de la voie : Rue du 19 Mars 1962,
Code postal 39800 Localité : Aumont
Document d'urbanisme antérieur (déclaration de travaux ou permis de construire) :
Référence cadastrale : Section(s) : Parcelle(s) : Lieu-dit :

Nature et date des travaux

Pose de compteur / branchement aux réseaux ⁽¹⁾

	Pose de clôtures	Pose de portail (portillon)	Plantations
À l'alignement	oui <input type="checkbox"/> non <input checked="" type="checkbox"/>	oui <input type="checkbox"/> non <input checked="" type="checkbox"/>	oui <input type="checkbox"/> non <input checked="" type="checkbox"/>
En retrait de l'alignement	mètres	mètres	mètres

Dépôt ou Stationnement ⁽²⁾ Saillie ou Surplomb ⁽²⁾ Aménagement d'accès ⁽²⁾ Ouvrages divers ⁽¹⁾

Station service Renouvellement Création

Autres BRANCHEMENT EAU POTABLE

Date prévue de début d'application 23/11/2023 Durée d'application (en jours calendaires) : 10

Nota : Pour connaître la délimitation du domaine public routier au droit d'une propriété riveraine, il faut déposer, auprès du gestionnaire de la route concernée et selon les modalités qu'il aura fixées, en complément, une demande d'alignement individuel.

⁽¹⁾ Compléter le cadre ouvrages divers ⁽²⁾ compléter le cadre correspondant

Dépôt ou stationnement ⁽²⁾

Demande initiale Prolongation référence du permis de stationnement :

Nature du dépôt ou stationnement { Matériaux Benne Grue Etalage
 Echafaudage Mobilier urbain Terrasses de café Vente le long de la voie ou sur aire de service
 Autres (à préciser) :

Saillie ou surplomb ⁽²⁾

Largeur : de la voie mètres de la saillie mètres
 des trottoirs mètres Hauteur sous saillie mètres

Aménagement d'accès ⁽²⁾

Avec franchissement de fossé : Diamètre du tuyau millimètre Longueur mètres
 Distance par rapport à l'axe de la chaussée mètres Nature du tuyau :

Sans franchissement de fossé Largeur de l'aménagement mètres

Ouvrages divers ⁽¹⁾

Travaux sur ouvrages existants Installation nouvelle

Réseaux aériens ou souterrains ou branchement :
 Eau potable Eaux pluviales GDF Opérateurs réseaux
 Eaux usées EDF Autres (à préciser) :

Sous voirie **Sous accotement ou trottoirs**

Tranchée longitudinale mètres mètres
 Tranchée transversale mètres mètres
 Fonçage mètres mètres

Aménagement de surface ou équipements :
 Stationnement Arrêt bus Passage supérieur ou inférieur Équipements de la route
 Autres (à préciser) :

Pièces jointes à la demande

Afin de permettre et de faciliter la compréhension et l'instruction du dossier, la demande d'autorisation est accompagnée des pièces suivantes détaillées par nature de travaux.

1 - Pour toute demande

Plan de situation 1/10 000 ou 1/20 000^{ème} Plan de localisation précis 1/1 000 ou 1/ 2 000^{ème} ⁽³⁾ Photos

2 - Pièces complémentaires par nature de demande**2a - Clôtures/portails/Plantations/Dépôt ou stationnement/surplomb**

Coupes longitudinales et transversales indiquant l'emprise occupée du domaine public 1/50^{ème}

2b - Aménagement d'accès/ouvrages divers portant atteinte au patrimoine

Plan des ouvrages projetés 1/200 ou 1/500^{ème} Cahiers des coupes techniques de tranchées 1/50^{ème}

Plan de détails de franchissement des points singuliers 1/50^{ème}

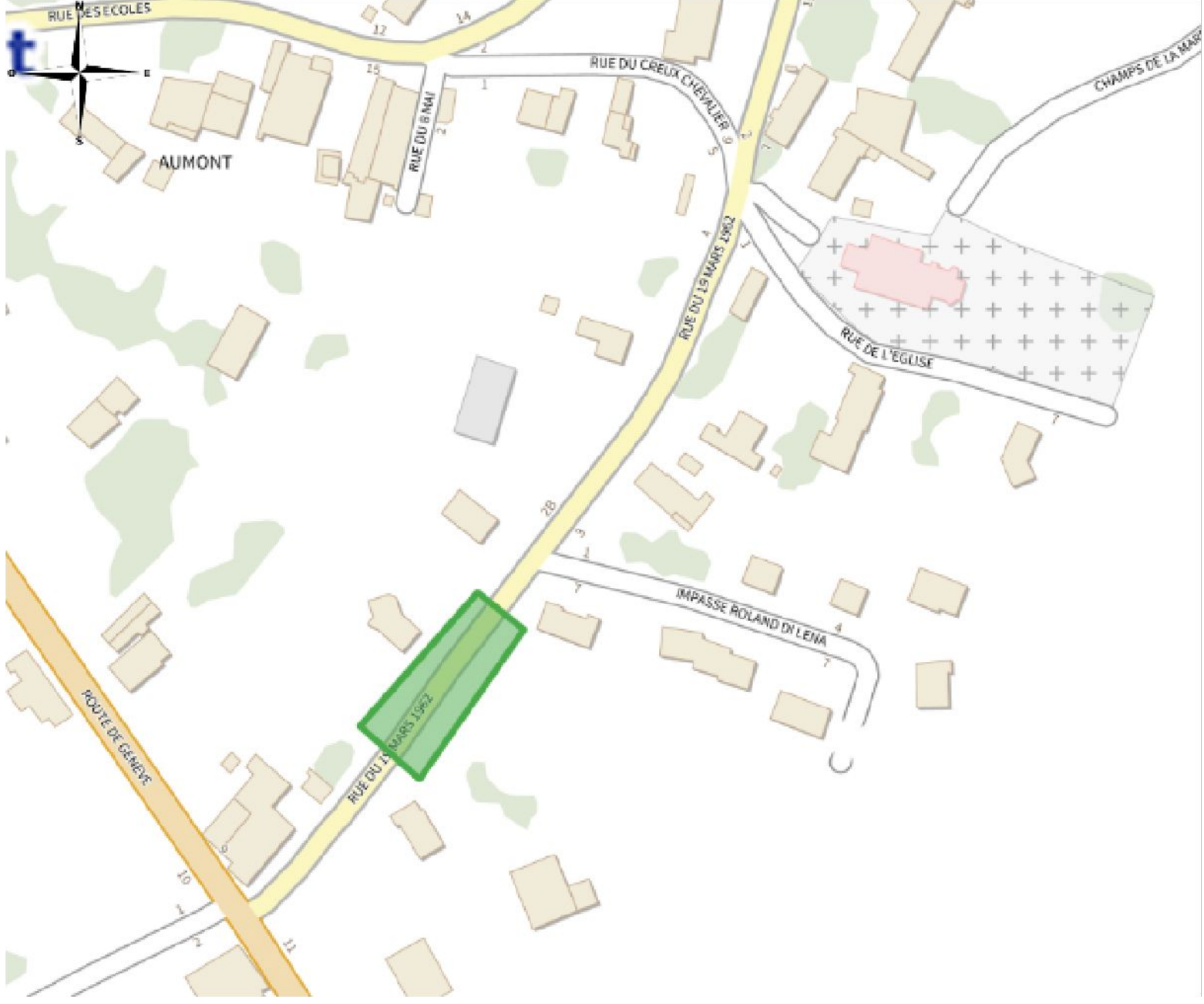
2c - Station service : Plan d'implantation des pistes avec signalisation de police 1/200 ou 1/500^{ème}

J'atteste de l'exactitude des informations fournies

Fait à : **Augea**

Le : **23/11/2023**

Nom : **CASSABOIS** Prénom : **Frédéric** Qualité :



Coordonnées : <gml:Polygon srsName="EPSG:4171"><gml:exterior><gml:LinearRing><gml:posList srsDimension="2">5.635289 46.908595 5.63553 46.908449 5.635954 46.908863 5.635766 46.908965 5.635289 46.908595</gml:posList></gml:LinearRing></gml:exterior></gml:Polygon>

Envoyé en préfecture le 01/12/2023
Reçu en préfecture le 01/12/2023
Publié le 01-12-2023
ID : 039-223900010-20231201-ARR_2023_1499-AR





Type de formulaire : **DPV**
Référence chantier : **CHANTIER
HOLLEY AUMONT**

Emplacement du chantier: **Rue du 19 Mars 1962,39800
Aumont**
Début du chantier : **23/11/2023** Durée: **10 jours**

Envoyé en préfecture le 01/12/2023
Reçu en préfecture le 01/12/2023
Publié le 01/12/2023
ID : 039-223900010-20231201-ARR_2023_1499-AR

Liste des envois effectués

Téléconsultation	Destinataire	Contact	Suivi	Réponse	Commentaire et éléments de réponse	Nature et type de réseau
Numéro : 2023112391837S	MAIRIE DE AUMONT 1 ROUTE DE GENEVE 39800 AUMONT	Fax: 0384375061 Tel: 0384375061 Email: commune.aumont.jura@wanadoo.fr	Envoyé par: Mail Envoi: le			non-sensible 1

Légende des réseaux :

-  (HC) canalisations hydrocarbures liquides
-  (PC) canalisations produits chimiques liquides ou gazeux
-  (GAZ) canalisations gaz combustibles
-  (CU) reseaux de chaleur ou de froid
-  (EL) lignes electriques et éclairage public hors tbt
-  (TR) installations de transport guide
-  (DE) canalisations de transport de dechets
-  (TL) communications électroniques et lignes électriques éclairage tbt
-  (EA) canalisations eau potable
-  (EU) canalisations eaux usées ou assainissement
-  (A) autre
-  (DI) digues prevention inondations submersions
-  (M) mairie
-  (CR) conseil regional
-  (PM) police municipale
-  (I) inconnu
-  (MR) multi reseaux

Envoyé en préfecture le 01/12/2023

Reçu en préfecture le 01/12/2023

Publié le 01-12-2023

S²LO

ID : 039-223900010-20231201-ARR_2023_1499-AR