

ARRÊTÉ N° ARR_2023_1623_PV1_RD 353_PAGNEY
Portant permission de voirie sur une Route Départementale

Service : PPR - ROUTES - SDEE - ARD DOLE

LE PRÉSIDENT DU CONSEIL DÉPARTEMENTAL

- VU La demande en date du 11 décembre 2023 par laquelle le Syndicat Intercommunal des Eaux du Val de l'Ognon, représenté par M. le Président DECOSTERD – contact@valdelognon.fr - et domicilié 3, Rue du Val de l'Ognon, 25170 COURCHAPON, sollicite l'autorisation d'exécuter des travaux de pose de conduite d'eau potable en PVC diamètre 125 mm de 40 ml dans l'emprise de la Route Départementale n° 353, Route de Banne – 39400 PAGNEY ;
- VU Le code général des collectivités territoriales et notamment les articles L3221-4 et L3221-5 ;
- VU Le code de la voirie routière et notamment les articles L113-2 à L113-7 ;
- VU Le règlement de voirie départementale approuvé le 28 mai 2010 ;
- VU L'arrêté en vigueur de délégation permanente de signature consentie à M. le Chef de l'Agence Routière Départementale de DOLE ;
- VU Le code général des propriétés des personnes publiques et notamment les articles L2121-1 à L2122-5 ;
- VU L'état des lieux ;

ARRÊTE

ARTICLE 1 AUTORISATION

Le bénéficiaire désigné dans la demande susvisée est autorisé à occuper le domaine public RD 353 - commune de PAGNEY, pour exécuter les travaux énoncés dans sa demande et pour y maintenir les ouvrages réalisés, à charge pour lui de se conformer aux dispositions du présent arrêté.

Pose de conduite d'eau potable PVC diamètre 125 mm sur 40 ml sous chaussée.

ARTICLE 2 PRESCRIPTIONS TECHNIQUES

Les dispositions de l'article 39 du règlement de voirie susvisé sont applicables sous réserves des prescriptions particulières fixées par le présent arrêté.

Implantation et ouverture du chantier

Le bénéficiaire préviendra le service gestionnaire de la voirie (Agence Routière Départementale de DOLE) de la date du commencement des travaux. Les ouvrages à réaliser seront implantés en sa présence.

Les tranchées transversale et longitudinale seront implantées sous accotement et sous chaussée.

Mode opératoire (voir schéma joint)

- TRANCHÉE SOUS CHAUSSÉE

Tranchée ouverte sous chaussée souple – réseau secondaire non renforcé:

- Sciage soigné de la chaussée à la scie diamantée, ouverture de la fouille.
- Extraction, évacuation des matériaux en décharge.
- Pose du réseau, enrobage de celui-ci en sable, sur une épaisseur de 20 cm.
- Installation d'un grillage avertisseur, à 10 cm au-dessus de la génératrice supérieure.
- Remblaiement successif en G.N.T 0/63 ou 0/80 sur une épaisseur de 50 cm, G.N.T 0/31.5 sur une épaisseur de 10 cm minimum. G.B sur une épaisseur de 12 cm.
- Compactage par couches de 20 à 30 cm.

Réfection provisoire : dès la fin des travaux à l'émulsion de bitume bicouche, gravillons 6/10 et 4/6 ou en enrobé à froid.

Réfection définitive : environ 2 à 3 mois après la réfection provisoire, comprenant :

- Redécoupage de la chaussée, 0,15 m de part et d'autre des deux lèvres de la tranchée.
- Décaissement de celle-ci sur 6 cm minimum, réalisation d'un B.B porphyre.
- Fermeture des joints à l'émulsion de bitume.

Dispositions Spéciales :

La tranchée longitudinale se fera par demi chaussée hors bande de roulement, les tampons seront implantés hors bande de roulement et certains seront mis sous chaussée à au moins 10 cm minimum de profondeur sous l'enrobé.

La réfection provisoire sur les tranchées se feront à l'avancement du chantier.

- TRANCHÉES SOUS ACCOTEMENT :

Tranchée ouverte sous accotement ou dépendances, à une distance < à 1.20 m du bord de chaussée:

- Ouverture de la fouille.
- Extraction, puis évacuation des matériaux en décharge.
- Pose du réseau d'eau potable, installation d'un grillage avertisseur à 10 cm au-dessus de la génératrice supérieure.
- Remblaiement en, G.N.T 0/31.5 sur une épaisseur de 75 cm.
- Compactage par couches de 30 cm.
- Réglage et finition soignée de l'accotement ou dépendances, à l'identique.

- CONTRÔLES DE COMPACITÉ

Les objectifs de densification et la fréquence des contrôles sont fixés par l'annexe 7 du règlement de voirie susvisé.

Dépôt de matériaux et de matériel

Les matériaux et matériels nécessaires aux travaux autorisés pourront être mis en dépôt sur l'accotement de la RD 353 avec l'accord du service gestionnaire.

Remise en état

A la fin du chantier, les lieux seront remis en état et tous les déchets (y compris les déblais excédentaires) produits par les travaux seront évacués vers une filière de traitement appropriée.

ARTICLE 3 SÉCURITÉ ET SIGNALISATION DU CHANTIER

L'entreprise chargée des travaux devra signaler le chantier conformément à la réglementation et aux recommandations en vigueur, et notamment le guide « Manuel de chef de chantier – signalisation temporaire ».

Si l'exécution des travaux nécessite un arrêté réglementant la circulation, il devra l'obtenir avant leur début auprès de l'autorité de police compétente.

ARTICLE 4 PRÉVENTION DES RISQUES LIES A L'AMIANTE ET AUX HAP

En cas de démolition partielle ou totale de la chaussée, le bénéficiaire est tenu d'effectuer au préalable et à ses frais un diagnostic sur la présence éventuelle d'amiante ou de HAP. Si celle-ci est avérée, les mesures préventives et le traitement des matériaux produits par le chantier seront pris en charge par le bénéficiaire.

En cas de démolition partielle ou totale de la chaussée, le bénéficiaire devra demander au service gestionnaire communication du diagnostic existant sur la présence éventuelle d'amiante ou de HAP. Si la présence d'amiante et/ou de HAP est avérée, les mesures préventives et le traitement des matériaux pollués produits par son chantier seront pris en charge par le bénéficiaire.

ARTICLE 5 DURÉE DES TRAVAUX ET RÉCOLEMENT

La durée des travaux autorisés par le présent arrêté ne devra pas excéder 3 mois. Le bénéficiaire devra prévenir au moins huit jours à l'avance le service gestionnaire de la date prévue pour la fin des travaux afin qu'il puisse contrôler leur conformité au projet autorisé.

ARTICLE 6 RESPONSABILITÉ DU BÉNÉFICIAIRE – GARANTIE

La présente autorisation est délivrée à titre personnel et elle ne peut être cédée sans l'accord du Département. Son bénéficiaire est responsable vis-à-vis de ce dernier et vis à vis des tiers des dommages de toute nature qui pourraient résulter des travaux ou de l'exploitation de ses ouvrages.

Pendant la durée de l'autorisation d'occupation du domaine, son bénéficiaire devra assurer l'entretien des ouvrages dont il est propriétaire à charge pour lui de solliciter l'autorisation de réaliser les travaux correspondants. En ce qui concerne le remblaiement des tranchées et la réfection de la chaussée et des dépendances domaniales, le délai de garantie est fixé à un an à compter du récolement des travaux.

Dans le cas où les prescriptions de l'autorisation ne seraient pas respectées, le service gestionnaire adressera une mise en demeure au bénéficiaire pour y remédier dans un délai déterminé. Si celle-ci est restée sans effet au terme du délai, le service gestionnaire pourra exécuter d'office et aux frais du bénéficiaire, les travaux nécessaires.

Les droits des tiers sont et demeurent expressément réservés.

ARTICLE 7 VALIDITÉ DE L'AUTORISATION

La présente autorisation est délivrée à titre précaire et révocable, et elle ne confère aucun droit réel à son bénéficiaire. Elle peut être retirée à tout moment, sans indemnités, pour des motifs liés à l'intérêt du domaine public.

Le Département se réserve également le droit de faire déplacer les ouvrages implantés sur le domaine public aux frais de leur bénéficiaire, dès lors que ce déplacement est justifié par des travaux d'aménagement du domaine.

ARTICLE 8 RECOURS

Le bénéficiaire est informé qu'il dispose d'un droit d'accès et de rectification des informations le concernant qu'il peut exercer auprès de l'Agence routière départementale de DOLE, à l'adresse suivante : 24 Rue de la Fenotte 39100 DOLE.

Le présent arrêté peut faire l'objet d'un recours contentieux devant le tribunal administratif de Besançon, dans un délai de deux mois à compter de sa notification.

Diffusion :

Le bénéficiaire pour attribution

Son représentant pour information

La commune de PAGNEY pour information

L'ARD pour classement

Signature de l'arrêté





Demande de permission ou d'autorisation de voirie, de permis de stationnement, ou d'autorisation d'entreprendre des travaux

Code de la voirie routière L113-2 ; L115-1 à L116-8 ; L123-8 ; L131-1 à L131-7 ; L141-10 et L141-11
 Code général des collectivités territoriales L2213-6 ; L2215-4 et L2215-5
 Gestionnaires des réseaux routiers



Le demandeur Particulier service public maître d'oeuvre ou conducteur d'opération entreprise

Nom : Prénom :
 Dénomination : SIEVO Représenté par : M. DECOSTERD, Président
 Adresse Numéro : 3 Extension : Nom de la voie : me L Val de Nogon
 Code postal 25170 Localité : COURMAYON Pays : F
 Téléphone 03 81 58 26 66 Indiquez l'indicatif pour le pays étranger :
 Courriel : contact@valdenogon.fr

Si le bénéficiaire est différent du demandeur

Nom : Prénom :
 Adresse Numéro : Extension : Nom de la voie :
 Code postal Localité : Pays :
 Téléphone Indiquez l'indicatif pour le pays étranger :
 Courriel :@.....

Localisation du site concerné par la demande

Voie concernée : Autoroute n° Route nationale n° Route départementale n° 353 Voie communale n°
 Hors agglomération En agglomération
 Point de Repère (PR) routier d'origine d'application : + Point de Repère (PR) routier de fin d'application : +
 Adresse Numéro : Extension : Nom de la voie : route de Banne
 Code postal 39350 Localité : PAGNEY
 Document d'urbanisme antérieur (déclaration de travaux ou permis de construire) :
 Référence cadastrale : Section(s) : Parcelle(s) : Lieu-dit :

Nature et date des travaux

Pose de compteur / branchement aux réseaux ⁽¹⁾

	Pose de clôtures	Pose de portail (portillon)	Plantations
À l'alignement	oui <input type="checkbox"/> non <input type="checkbox"/>	oui <input type="checkbox"/> non <input type="checkbox"/>	oui <input type="checkbox"/> non <input type="checkbox"/>
En retrait de l'alignement mètres mètres mètres

Dépôt ou Stationnement ⁽²⁾ Saillie ou Surplomb ⁽²⁾ Aménagement d'accès ⁽²⁾ Ouvrages divers ⁽¹⁾

Station service Renouvellement Création

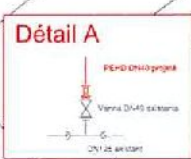
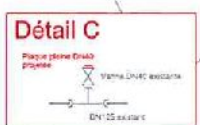
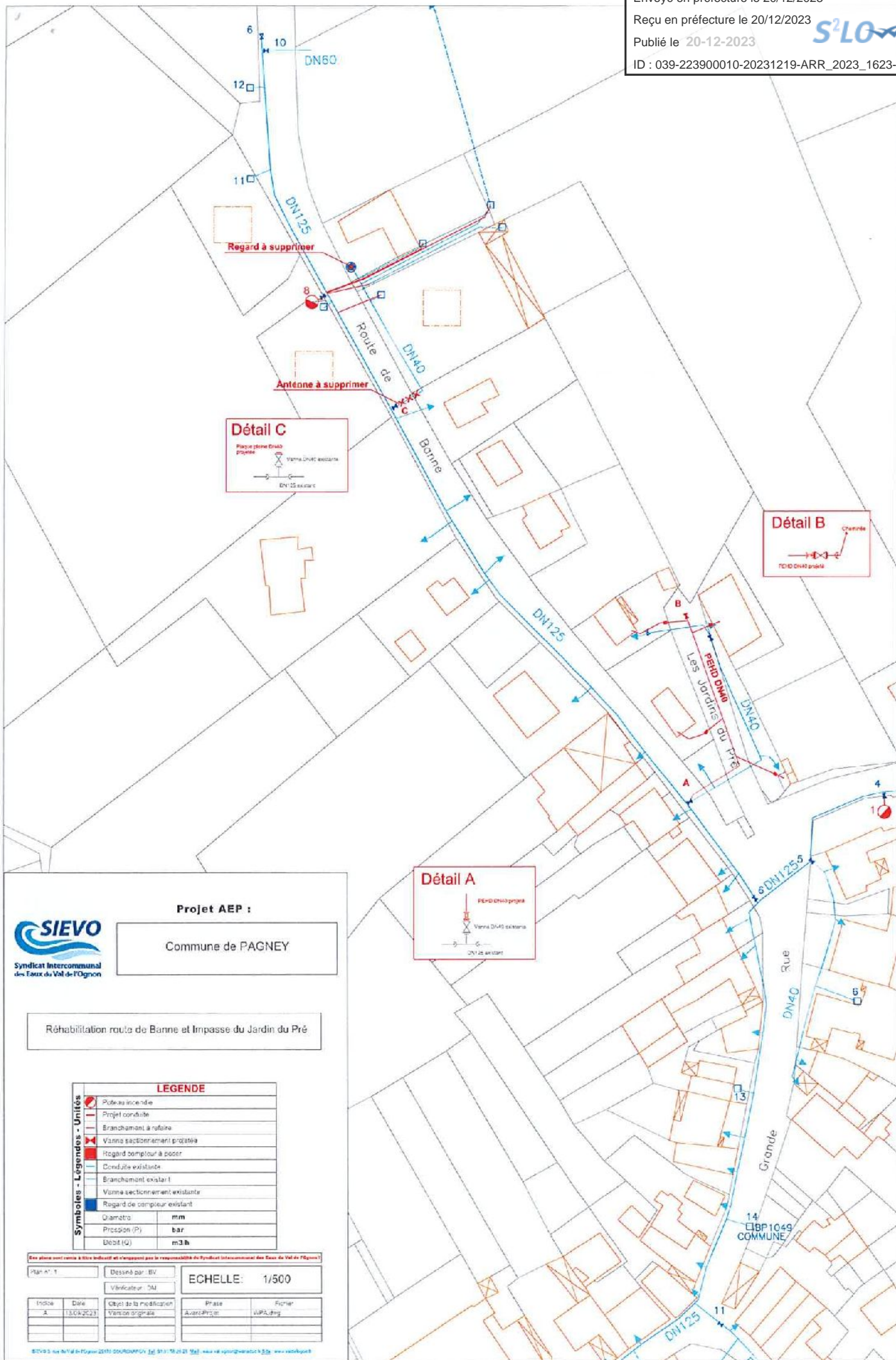
Autres

Date prévue de début d'application 15 01 2024 Durée d'application (en jours calendaires) : 30

Nota : Pour connaître la délimitation du domaine public routier au droit d'une propriété riveraine, il faut déposer, auprès du gestionnaire de la route concernée et selon les modalités qu'il aura fixées, en complément, une demande d'alignement individuel.

⁽¹⁾ Compléter le cadre ouvrages divers ⁽²⁾ compléter le cadre correspondant :
 La loi n° 78-17 du 6 janvier 1978 modifiée relative à l'informatique, aux fichiers et aux libertés, garantit un droit d'accès et de rectification des données auprès des organismes destinataires du formulaire

Dépôt ou stationnement ⁽²⁾	
Demande initiale <input type="checkbox"/> Prolongation <input type="checkbox"/> référence du permis de stationnement :	
Nature du dépôt ou stationnement	Matériaux <input type="checkbox"/> Benne <input type="checkbox"/> Grue <input type="checkbox"/> Etalage <input type="checkbox"/>
	Echafaudage <input type="checkbox"/> Mobilier urbain <input type="checkbox"/> Terrasses de café <input type="checkbox"/> Vente le long de la voie ou sur aire de service <input type="checkbox"/>
	Autres (à préciser) <input type="checkbox"/> :
Saillie ou surplomb ⁽²⁾	
Largeur : de la voie mètres de la saillie mètres	
des trottoirs mètres Hauteur sous saillie mètres	
Aménagement d'accès ⁽²⁾	
Avec franchissement de fossé <input type="checkbox"/> : Diamètre du tuyau millimètre Longueur mètres	
Distance par rapport à l'axe de la chaussée mètres Nature du tuyau :	
Sans franchissement de fossé <input type="checkbox"/> Largeur de l'aménagement mètres	
Ouvrages divers ⁽²⁾	
Travaux sur ouvrages existants <input checked="" type="checkbox"/> Installation nouvelle <input checked="" type="checkbox"/>	
Réseaux aériens ou souterrains ou branchement :	
Eau potable <input checked="" type="checkbox"/>	Eaux pluviales <input type="checkbox"/> GDF <input type="checkbox"/> Opérateurs réseaux <input type="checkbox"/>
Eaux usées <input type="checkbox"/>	EDF <input type="checkbox"/> Autres (à préciser) <input type="checkbox"/> :
Sous voirie	
Tranchée longitudinale mètres
Tranchée transversale mètres
Fonçage mètres
Sous accotement ou trottoirs	
Tranchée longitudinale mètres
Tranchée transversale mètres
Fonçage mètres
Aménagement de surface ou équipements :	
Stationnement <input type="checkbox"/>	Arrêt bus <input type="checkbox"/> Passage supérieur ou inférieur <input type="checkbox"/> Équipements de la route <input type="checkbox"/>
Autres (à préciser) <input type="checkbox"/> :	
Pièces jointes à la demande	
Afin de permettre et de faciliter la compréhension et l'instruction du dossier, la demande d'autorisation est accompagnée des pièces suivantes détaillées par nature de travaux.	
1 - Pour toute demande	
Plan de situation 1/10 000 ou 1/20 000 ^{ème} <input type="checkbox"/>	Plan de localisation précis 1/1 000 ou 1/2 000 ^{ème} <input type="checkbox"/> (3) Photos <input type="checkbox"/>
2 - Pièces complémentaires par nature de demande	
2a - Clôtures/portails/Plantations/Dépôt ou stationnement/surplomb	
Coupes longitudinales et transversales indiquant l'emprise occupée du domaine public	1/50 ^{ème} <input type="checkbox"/>
2b - Aménagement d'accès/ouvrages divers portant atteinte au patrimoine	
Plan des ouvrages projetés 1/200 ou 1/500 ^{ème} <input type="checkbox"/>	Cahiers des coupes techniques de tranchées 1/50 ^{ème} <input type="checkbox"/>
Plan de détails de franchissement des points singuliers 1/50 ^{ème} <input type="checkbox"/>	
2c - Station service : Plan d'implantation des pistes avec signalisation de police	
	1/200 ou 1/500 ^{ème} <input type="checkbox"/>
J'atteste de l'exactitude des informations fournies <input checked="" type="checkbox"/>	
Fait à : ... Le : 11 12 2023	
Nom : VICHARD	Prénom : Benoit Qualité : Technicien



Projet AEP :
Commune de PAGNEY

Réhabilitation route de Bonne et Impasse du Jardin du Pré

LEGENDE

	Poteau incendie	
	Projet conduite	
	Branchements à refaire	
	Vanne sectionnement protégée	
	Regard bompour à poser	
	Conduite existante	
	Branchements existants	
	Vanne sectionnement existante	
	Regard de compieur existant	
	Diamètre	mm
	Pression (P)	bar
	Débit (Q)	m ³ /h

Des plans sont remis à titre indicatif et n'engagent pas la responsabilité du Syndicat Intercommunal des Eaux du Val de l'Oignon

Plan n°: 1	Dessiné par: BV	ECHELLE: 1/500	
	Vérificateur: DM		
Index	Date	Phase	Fichier
A	13.04.2023	Avant-Projet	WPA_dwg