

ARRÊTÉ N° ARR_2024_0190_PV1_RD84_SIROD

Portant permission de voirie sur une Route Départementale

Service : PPR - ROUTES - SDEE - ARD CHAMPAGNOLE

LE PRÉSIDENT DU CONSEIL DÉPARTEMENTAL

- VU** La demande en date du 15 février 2024 par laquelle le cabinet ABCD Experts, 95, rue Ponsar 39300 CHAMPAGNOLE représenté par Monsieur Germain BLONDEAU, représentant la commune de SIROD domiciliée 6, rue de la vallée 39300 SIROD, sollicite l'autorisation d'exécuter des travaux de création de réseau AEP dans l'emprise de la Route Départementale n° 84, rue de la vallée 39300 SIROD ;
- VU** Le code général des collectivités territoriales et notamment les articles L3221-4 et L3221-5 ;
- VU** Le code de la voirie routière et notamment les articles L113-2 à L113-7 ;
- VU** Le règlement de voirie départementale approuvé le 28 mai 2010 ;
- VU** L'arrêté en vigueur de délégation permanente de signature consentie à M. le Chef de l'Agence Routière Départementale de Champagne ;
- VU** Le code général des propriétés des personnes publiques et notamment les articles L2121-1 à L2122-5 ;
- VU** L'état des lieux ;

ARRÊTE

ARTICLE 1 AUTORISATIONS PREALABLES

Le bénéficiaire est expressément averti que le présent arrêté ne vaut pas autorisation qui relève de réglementations et codes autres que celui du code de la voirie routière.

Si tel est le cas pour l'aménagement envisagé, alors il lui revient d'obtenir les accords auprès des autorités compétentes.

ARTICLE 2 AUTORISATION

Le bénéficiaire désigné dans la demande susvisée est autorisé à occuper le domaine public, RD84 – au PR 7+0855 - commune de Sirod, pour exécuter les travaux énoncés dans sa demande et pour y maintenir les ouvrages réalisés, à charge pour lui de se conformer aux dispositions du présent arrêté.

ARTICLE 3 PRESCRIPTIONS TECHNIQUES

Les dispositions de l'article 39 du règlement de voirie susvisé sont applicables sous réserves des prescriptions particulières fixées par le présent arrêté.

Implantation et ouverture du chantier

Le bénéficiaire préviendra le service gestionnaire de la voirie (Agence Routière Départementale de Champagnole) de la date du commencement des travaux. Les ouvrages à réaliser seront implantés en sa présence.

Une tranchée transversale sera implantée sous chaussée au PR 7+0855.

Mode opératoire

- TRAVERSÉE SOUS CHAUSSÉE

Les traversées s'effectueront par tranchées réalisées et remblayées conformément à l'annexe 7 du règlement de voirie susvisé (le schéma type de remblaiement est joint en annexe) et aux dispositions suivantes.

- TRANCHÉE SOUS CHAUSSÉE

Tranchée ouverte sous chaussée souple - réseau secondaire **non renforcé**

- Sciage soigné de la chaussée à la scie diamantée, ouverture de la fouille.
- Extraction, évacuation des matériaux en décharge.
- Pose du réseau, dans un fourreaux conforme au réseau posé de diamètre adéquat, enrobage de celui-ci en sable, sur une épaisseur de 20 cm.
- Installation d'un grillage avertisseur, à 10 cm au-dessus de la génératrice supérieure.
- Remblaiement en G.N.T 0/31.5.
- Compactage par couches de 30 cm.

Réfection provisoire : dès la fin des travaux, à l'enrobé à froid ou à l'émulsion de bitume bicouche, gravillons 6/10 et 4/6.

Réfection définitive : environ 2 à 3 mois après la réfection provisoire, comprenant :

- Redécoupage de la chaussée, 0.10 m de part et d'autre des deux lèvres de la tranchée.
- Décaissement de celle-ci sur 6 cm, réalisation d'un B.B.S.G 0/10, non calcaire.
- Fermeture des joints à l'émulsion de bitume.

- CONTRÔLES DE COMPACITÉ

Les objectifs de densification et la fréquence des contrôles sont fixés par l'annexe 7 du règlement de voirie susvisé.

Dépôt de matériaux et de matériel

Les matériaux et matériels nécessaires aux travaux autorisés pourront être mis en dépôt sur l'accotement de la RD 84 avec l'accord du service gestionnaire.

Remise en état

A la fin du chantier, les lieux seront remis en état et tous les déchets (y compris les déblais excédentaires) produits par les travaux seront évacués vers une filière de traitement appropriée.

ARTICLE 4 SÉCURITÉ ET SIGNALISATION DU CHANTIER

L'entreprise chargée des travaux devra signaler le chantier conformément à la réglementation et aux recommandations en vigueur, et notamment le guide « Manuel de chef de chantier – signalisation temporaire ».

Si l'exécution des travaux nécessite un arrêté réglementant la circulation, il devra l'obtenir avant leur début auprès de l'autorité de police compétente.

ARTICLE 5 PRÉVENTION DES RISQUES LIES A L'AMIANTE ET AUX HAP

En cas de démolition partielle ou totale de la chaussée, le bénéficiaire est tenu d'**effectuer au préalable** et à ses frais un diagnostic sur la présence éventuelle d'amiante ou de HAP. Si celle-ci est avérée, les mesures préventives et le traitement des matériaux produits par le chantier seront pris en charge par le bénéficiaire.

En cas de démolition partielle ou totale de la chaussée, le bénéficiaire devra demander au service gestionnaire communication du **diagnostic existant** sur la présence éventuelle d'amiante ou de HAP. Si la présence d'amiante et/ou de HAP est avérée, les mesures préventives et le traitement des matériaux pollués produits par son chantier seront pris en charge par le bénéficiaire.

ARTICLE 6 DURÉE DES TRAVAUX ET RÉCOLEMENT

La durée des travaux autorisés par le présent arrêté ne devra pas excéder 120 jours. Le bénéficiaire devra prévenir au moins huit jours à l'avance le service gestionnaire de la date prévue pour la fin des travaux afin qu'il puisse contrôler leur conformité au projet autorisé.

ARTICLE 7 RESPONSABILITÉ DU BÉNÉFICIAIRE – GARANTIE

La présente autorisation est délivrée à titre personnel et elle ne peut être cédée sans l'accord du Département. Son bénéficiaire est responsable vis-à-vis de ce dernier et vis à vis des tiers des dommages de toute nature qui pourraient résulter des travaux ou de l'exploitation de ses ouvrages.

Pendant la durée de l'autorisation d'occupation du domaine, son bénéficiaire devra assurer l'entretien des ouvrages dont il est propriétaire à charge pour lui de solliciter l'autorisation de réaliser les travaux correspondants. En ce qui concerne le remblaiement des tranchées et la réfection de la chaussée et des dépendances domaniales, le délai de garantie est fixé à un an à compter du récolement des travaux.

Dans le cas où les prescriptions de l'autorisation ne seraient pas respectées, le service gestionnaire adressera une mise en demeure au bénéficiaire pour y remédier dans un délai déterminé. Si celle-ci est restée sans effet au terme du délai, le service gestionnaire pourra exécuter d'office et aux frais du bénéficiaire, les travaux nécessaires.

Les droits des tiers sont et demeurent expressément réservés.

ARTICLE 8 REDEVANCE

Le bénéficiaire de la présente autorisation est soumis à une redevance annuelle en ce qui concerne l'occupation du domaine public. Son montant, calculé selon le barème approuvé le 23/04/2010 et actualisé le 1^{er} juin de chaque année, est fixé à 181,80 Euros selon le détail suivant :

NATURE DE L'OCCUPATION	QUANTITÉ	UNITÉ	TARIF	TOTAL
Occupation du sous-sol, réseau de tout type	1x7	nombre de sections x nb de ml	0,080	0,56 €
Autres occupations du sous-sol		m ²	0,562	
Occupation en surface avec emprise	7	m ²	1,738	12,17 €
Occupation en surface sans emprise		m ²	0,562	
Réseau aériens		nombre de câbles x nb de ml	1,738	
				12,73€

Barème approuvé par délibération n° 173 du 23 avril 2010, modifié par délibération n° 96 du 24 février 2012 (non-recouvrement des redevances d'occupation du domaine public inférieures à 100 €/an)

ARTICLE 9 VALIDITÉ DE L'AUTORISATION

La présente autorisation est délivrée à titre précaire et révocable, et elle ne confère aucun droit réel à son bénéficiaire. Elle peut être retirée à tout moment, sans indemnités, pour des motifs liés à l'intérêt du domaine public.

Elle est consentie pour une durée de quinze ans à compter de sa notification, en ce qui concerne l'occupation du domaine public.

En cas de révocation de l'autorisation ou au terme de sa validité en cas de non renouvellement, le bénéficiaire sera tenu si les circonstances l'exigent, de remettre les lieux dans leur état primitif dans le délai d'un mois à compter de la révocation ou du terme de l'autorisation. Passé ce délai, en cas d'inexécution, procès-verbal sera dressé à son encontre, et la remise en état des lieux sera exécutée d'office aux frais du bénéficiaire de la présente autorisation.

Le Département se réserve également le droit de faire déplacer les ouvrages implantés sur le domaine public aux frais de leur bénéficiaire, dès lors que ce déplacement est justifié par des travaux d'aménagement du domaine.

ARTICLE 10 Mme la Directrice Générale des Services du Département est chargée de l'exécution du présent arrêté, qui sera transmis en Préfecture et publié sur le site internet du Département <https://www.jura.fr>.

ARTICLE 11 RECOURS

Le bénéficiaire est informé qu'il dispose d'un droit d'accès et de rectification des informations le concernant qu'il peut exercer auprès de l'Agence routière départementale de Champagnole, à l'adresse suivante : ARD de CHAMPAGNOLE 22, rue Gédéon David BP28 39301 CHAMPAGNOLE CEDEX.

Le présent arrêté peut faire l'objet d'un recours contentieux devant le tribunal administratif de Besançon, dans un délai de deux mois à compter de sa notification.

Diffusion :

Le bénéficiaire pour attribution
Son représentant pour information
La commune de Sirod pour informations
L'ARD de Champagnole pour classement

Signature de l'arrêté

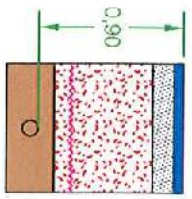


Réseau Secondaire chaussée souple

Profondeur des canalisations et réseaux :

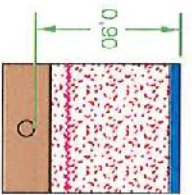
- Les canalisations ou réseaux divers seront posées, sauf dérogation, de façon à ce que la distance entre la génératrice supérieure et la surface du sol ne soit pas inférieur à :
- 0.90 m sous chaussée ou sous accotement
 - 0.60 m sous espace vert ou sous trottoir en agglomération

sous chaussée



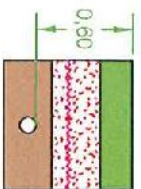
6 cm BBSG
13 cm GB 3 (2)
61 cm GNT 0/31.5
enrobage (1)

sous accotement stabilisé



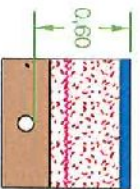
ép. à déterminer suivant type de revêtement
75 cm GNT 0/31.5
enrobage (1)

sous espace vert



20 cm terre végétale
30 cm GNT 0/31.5
enrobage (1)

sous trottoir



ép. à déterminer suivant type de revêtement
45 cm GNT 0/31.5
enrobage (1)

- (1) l'enrobage doit dépasser de 10 cm la génératrice supérieure de la canalisation
- (2) sur les sections non renforcées, le pétitionnaire pourra utiliser de la GNT 0/31.5 après accord du gestionnaire de la voie.

dispositif avertisseur

Demande de permission ou d'autorisation de voirie de stationnement, ou d'autorisation d'entreprendre

Code de la voirie routière L113-2 ; L115-1 à L116-8 ; L123-8 ; L131-1 à L131-7 ; L141-10 et L141-11
Code général des collectivités territoriales L2213-6 ; L2215-4 et L2215-5

Gestionnaires des réseaux routiers

Envoyé en préfecture le 26/02/2024

Reçu en préfecture le 26/02/2024

Publié le 26/02/2024

ID : 039-223900010-20240226-ARR_2024_0190-AR



N° 14023*01

Le demandeur

Particulier service public maître d'oeuvre ou conducteur d'opération entreprise

Nom : Prénom :
Dénomination : Cabinet ABCD Experts Représenté par : BLONDEAU Germain
Adresse Numéro : 95 Extension : Nom de la voie : Rue Ponsar
Code postal 3 9 3 0 0 Localité : Champagnole Pays : France
Téléphone 0 3 8 4 5 2 0 1 1 7 Indiquez l'indicatif pour le pays étranger :
Courriel : contact @ colin-associes.fr

Si le bénéficiaire est différent du demandeur

Nom : Mairie de Sirod Prénom :
Adresse Numéro : 6 Extension : Nom de la voie : Rue de la Vallée
Code postal 3 9 3 0 0 Localité : Sirod Pays : France
Téléphone 0 3 8 4 5 1 8 1 3 2 Indiquez l'indicatif pour le pays étranger :
Courriel : mairie.sirod @ gmail.com

Localisation du site concerné par la demande

Voie concernée : Autoroute n° Route nationale n° Route départementale n° 84 Voie communale n°
Hors agglomération En agglomération
Point de Repère (PR) routier d'origine d'application : + Point de Repère (PR) routier de fin d'application : +
Adresse Numéro : Extension : Nom de la voie : Rue de la Vallée
Code postal 3 9 3 0 0 Localité : Sirod
Document d'urbanisme antérieur (déclaration de travaux ou permis de construire) :
Référence cadastrale : Section(s) : ZI/B Parcelle(s) : 182/1250,1273,388,389 Lieu-dit :

Nature et date des travaux

Pose de compteur / branchement aux réseaux ⁽¹⁾

	Pose de clôtures	Pose de portail (portillon)	Plantations
À l'alignement	oui <input type="checkbox"/> non <input type="checkbox"/>	oui <input type="checkbox"/> non <input type="checkbox"/>	oui <input type="checkbox"/> non <input type="checkbox"/>
En retrait de l'alignement mètres mètres mètres

Dépôt ou Stationnement ⁽²⁾ Saillie ou Surplomb ⁽²⁾ Aménagement d'accès ⁽²⁾ Ouvrages divers ⁽¹⁾

Station service Renouvellement Création

Autres

Date prévue de début d'application 1 5 0 2 2 0 2 4 Durée d'application (en jours calendaires) : 1 2 0

Nota : Pour connaître la délimitation du domaine public routier au droit d'une propriété riveraine, il faut déposer, auprès du gestionnaire de la route concernée et selon les modalités qu'il aura fixées, en complément, une demande d'alignement individuel.

⁽¹⁾ Compléter le cadre ouvrages divers ⁽²⁾ compléter le cadre correspondant

Dépôt ou stationnement ⁽²⁾

Demande initiale Prolongation référence du permis de stationnement :

Nature du dépôt ou stationnement { Matériaux Benne Grue Etalage
 Echafaudage Mobilier urbain Terrasses de café Vente le long de la voie ou sur aire de service
 Autres (à préciser) :

Saillie ou surplomb ⁽²⁾

Largeur : de la voie _____ mètres de la saillie _____ mètres
 des trottoirs _____ mètres Hauteur sous saillie _____ mètres

Aménagement d'accès ⁽²⁾

Avec franchissement de fossé : Diamètre du tuyau _____ millimètre Longueur _____ mètres
 Distance par rapport à l'axe de la chaussée _____ mètres Nature du tuyau :

Sans franchissement de fossé Largeur de l'aménagement _____ mètres

Ouvrages divers ⁽¹⁾

Travaux sur ouvrages existants Installation nouvelle

Réseaux aériens ou souterrains ou branchement :

Eau potable Eaux pluviales GDF Opérateurs réseaux
 Eaux usées EDF Autres (à préciser) :

Sous voirie **Sous accotement ou trottoirs**

Tranchée longitudinale _____ mètres _____ mètres
 Tranchée transversale _____ 7 mètres _____ mètres
 Fonçage _____ mètres _____ mètres

Aménagement de surface ou équipements :

Stationnement Arrêt bus Passage supérieur ou inférieur Équipements de la route
 Autres (à préciser) :

Pièces jointes à la demande

Afin de permettre et de faciliter la compréhension et l'instruction du dossier, la demande d'autorisation est accompagnée des pièces suivantes détaillées par nature de travaux.

1 - Pour toute demande

Plan de situation 1/10 000 ou 1/20 000^{ème} Plan de localisation précis 1/1 000 ou 1/ 2 000^{ème} ⁽³⁾ Photos

2 - Pièces complémentaires par nature de demande**2a - Clôtures/portails/Plantations/Dépôt ou stationnement/surplomb**

Coupes longitudinales et transversales indiquant l'emprise occupée du domaine public 1/50^{ème}

2b - Aménagement d'accès/ouvrages divers portant atteinte au patrimoine

Plan des ouvrages projetés 1/200 ou 1/500^{ème} Cahiers des coupes techniques de tranchées 1/50^{ème}

Plan de détails de franchissement des points singuliers 1/50^{ème}

2c - Station service : Plan d'implantation des pistes avec signalisation de police 1/200 ou 1/500^{ème}

J'atteste de l'exactitude des informations fournies

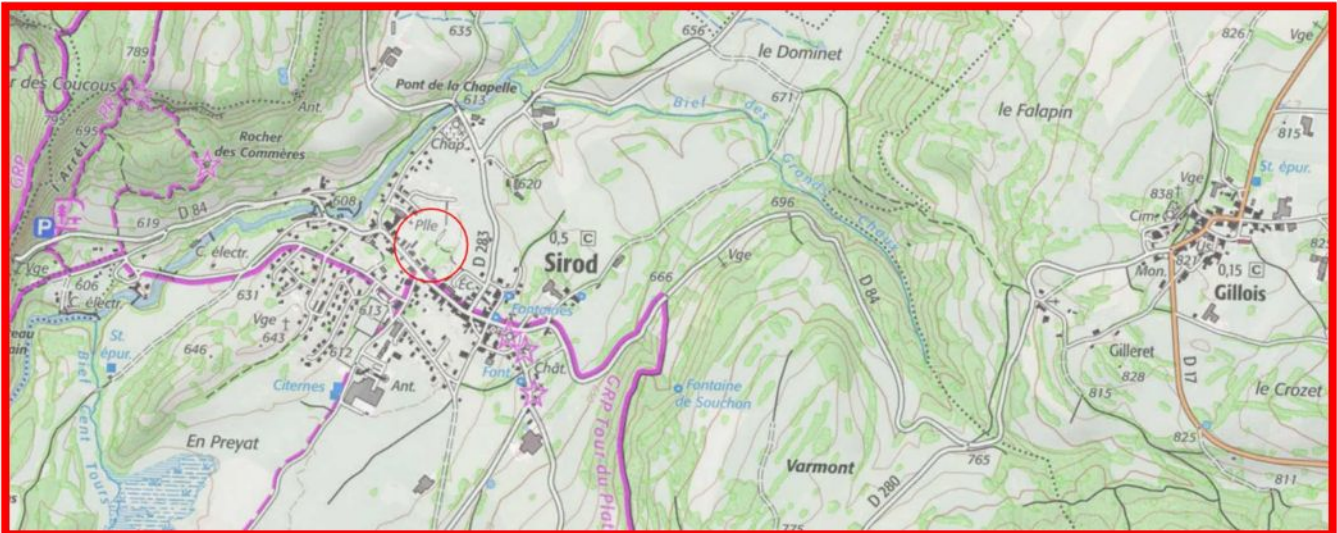
Fait à : ... Le : 1 5 0 2 2 0 2 4

Nom : BLONDEAU Prénom : Germain Qualité : Chef de projet VRD

SIROD – Création d'un quartier d'habitation « L'épicerie »

Plan de situation du terrain

Plan de situation 1/10 000



Plan de localisation précis 1/2000



Envoyé en préfecture le 26/02/2024
 Reçu en préfecture le 26/02/2024
 Publié le 26-02-2024
 ID : 039-223900010-20240226-ARR_2024_0190-AR

PLAN D'EAU

Résultats
 Volume de remplissage : 435.000
 Surface de remplissage : 497.78
 Hauteur maximum de remplissage : 0.95m
 Altitude de remplissage : 612.09m
 Altitude fond de Bassin : 611.14m

R-EP-20
 T : 612.60
 Fe : 610.98
 Prof : 1.62m
 Régulateur de débit 30 l/s

Rive droite
Noes de 0.5m de hauteur par 2m de largeur avec drain 0/200
 Longueur des noes : 68ml
 Capacité de rétention : $68 * (2 * 0.5 * 0.3 + 0.1 * 0.1 * 3.14) = 22.5m^3$
 Surface d'infiltration (fond de tranchée) : 136m²

Rive gauche
Noes de 0.5m de hauteur par 2m de largeur avec drain 0/200
 Longueur des noes : 72ml
 Capacité de rétention : $68 * (2 * 0.5 * 0.3 + 0.1 * 0.1 * 3.14) = 24m^3$
 Surface d'infiltration (fond de tranchée) : 144m²

Massifs drainant sous stationnement (Evergreen), hauteur d'eau 1m
 Capacité de rétention : $92.5 * 0.3 = 28m^3$
 Surface d'infiltration (fond de massif) : 94.5m²

Commune de
SIROD

Aménagement
 du
"Quartier de l'Épicerie"

B2 - Plan des Réseaux

REF DOSSIER
230008

ECHELLE: 1/250

04/07/2023	03	Plan DLE
02/06/2023	02-bis	Document de travail
13/03/2023	02	AVP Modifications AEP
10/03/2023	01	AVP Création du document
Date	Rev.	Modification

Archives: 220163 Cadastre : Section B Coordonnées : système Lambert 93 COG / Altitude: GPS

SARL "Cabinet Olivier COLIN et Associés"
 Géomètres-Experts

95, rue Pénard - BP 134 - 39304 CHAMPAGNOLE Cedex
 Tél: 03 84 52 51 27 - Fax: 03 84 51 41 44
 Bénévoles: 7, Rue du Mirat 39200 SAINT CLAUDE
 Tél: 03 84 45 11 44 - 03 84 45 58 32
 44, Grande Rue - 39500 ASSOIS
 Email: contact@colin-associes.fr

Légende

	EP
	Piquage / branchement
	Grille 30x75
	Entrée Bassin
	Regard 40x40 C250
	Regard Ø1000 D400
	Tranchée drainante
	EU
	Piquage / branchement
	Regard 40x40 C250
	Regard Ø1000 D400
	AEP (Fonte)
	Branchement (PE)
	Regard 1200*1200
	Regard Compteur
	Poteau Incendie (A valider)

