

ARRÊTÉ N° ARR_2024_0350_AT1_RD192_BERSAILLIN
Portant accord technique de voirie

Service : PPR - ROUTES - SDEE - ARD CHAMPAGNOLE

LE PRÉSIDENT DU CONSEIL DÉPARTEMENTAL

- VU** La demande en date du 18 mars 2024 par laquelle ENEDIS, 90, place du Maréchal Juin 39000 LONS LE SAUNIER, représenté par Monsieur Frédéric JOLICLERC, représentant Monsieur Joseph PENNACCHIO, domicilié 12, rue conat 39800 BERSAILLIN, sollicite l'autorisation d'exécuter des travaux de branchement au réseau électrique dans l'emprise de la Route Départementale n° 192, rue conat 39800 BERSAILLIN ;
- VU** Le code général des collectivités territoriales et notamment les articles L3221-4, L3221-5 et L3333-8 ;
- VU** Le code de la voirie routière et notamment les articles L113-2 à L113-7 ;
- VU** Le code de l'énergie et notamment les articles L323-3 et L433-3 ;
- VU** Le code général des propriétés des personnes publiques et notamment les articles L2121-1 à L2122-5 ;
- VU** Le règlement de voirie départementale approuvé le 28 mai 2010 ;
- VU** L'arrêté en vigueur de délégation permanente de signature consentie à M. le Chef d'Agence Routière Départementale de Champagnole ;
- VU** L'état des lieux ;

ARRÊTE

ARTICLE 1 AUTORISATIONS PRÉALABLES

Le bénéficiaire est expressément averti que le présent arrêté ne vaut pas autorisation qui relève de réglemmentations et codes autres que celui du code de la voirie routière.
Si tel est le cas pour l'aménagement envisagé, alors il lui revient d'obtenir les accords auprès des autorités compétentes.

ARTICLE 1 ACCORD TECHNIQUE

Le concessionnaire désigné dans la demande susvisée est en droit d'exécuter sur la Route Départementale n° 192, commune de Bersaillin, les travaux énoncés dans sa demande à charge pour lui de se conformer aux dispositions du présent arrêté.

Le présent titre ne confère pas à son bénéficiaire le droit réel prévu aux articles L1311-5 à L1311-8 du code général des collectivités territoriales.

ARTICLE 2 PRESCRIPTIONS TECHNIQUES

Les dispositions de l'article 39 du règlement de voirie susvisé sont applicables sous réserves des prescriptions particulières fixées par le présent arrêté.

Implantation et ouverture du chantier

Le concessionnaire préviendra le service gestionnaire de la voirie de la date du commencement des travaux. Les ouvrages à réaliser seront implantés en sa présence.

Une tranchée transversale sera implantée sous chaussée et sous accotement au PR 3+0616.

Une tranchée longitudinale sera implantée sous accotement du PR 3+0616 au PR 3+0637.

Mode opératoire

- TRAVERSÉE SOUS CHAUSSÉE

La traversée au PR 3+0616 s'effectuera par tranchée réalisée et remblayée conformément à l'annexe 7 du règlement de voirie susvisé (le schéma type de remblaiement est joint en annexe) et aux dispositions suivantes.

- TRANCHÉE SOUS CHAUSSÉE

Tranchée ouverte sous chaussée souple - réseau secondaire non renforcé

- Sciage soigné de la chaussée à la scie diamantée, ouverture de la fouille.
- Extraction, évacuation des matériaux en décharge.
- Pose du réseau, enrobage de celui-ci en sable, sur une épaisseur de 20 cm.
- Installation d'un grillage avertisseur, à 10 cm au-dessus de la génératrice supérieure.
- Remblaiement en G.N.T 0/31.5.
- Compactage par couches de 30 cm.

Réfection provisoire : dès la fin des travaux, à l'enrobé à froid ou à l'émulsion de bitume bicouche, gravillons 6/10 et 4/6.

Réfection définitive : environ 2 à 3 mois après la réfection provisoire, comprenant :

- Redécoupage de la chaussée, 0.10 m de part et d'autre des deux lèvres de la tranchée.
- Décaissement de celle-ci sur 6 cm, réalisation d'un B.B.S.G 0/10, non calcaire.
- Fermeture des joints à l'émulsion de bitume.

- TRANCHÉES SOUS ACCOTEMENT

Les accotements non stabilisés pourront être remblayés avec les matériaux extraits avec l'accord du service gestionnaire. Ils seront remis en état avec de la terre végétale et ensemencés avec un mélange de graminées adapté.

Tranchée ouverte sous accotement ou dépendances, à une distance < à 1.20 m du bord de chaussée

- Ouverture de la fouille.
- Extraction, puis évacuation des matériaux en décharge.
- Pose du réseau électrique, installation d'un grillage avertisseur à 10 cm au-dessus de la génératrice supérieure.
- Remblaiement en, G.N.T 0/31.5 sur une épaisseur de 75 cm.
- Compactage par couches de 30 cm.
- Réglage et finition soignée de l'accotement ou dépendances, à l'identique, après travaux, apport de terre végétale pour engazonnement aux graminées des zones terrassées : Ray Grass → 45% / Graminées Espèces Locales → 55%, l'ensemble sera dosé à 20 grammes au m2.

Tranchée ouverte sous chaussée souple - tous réseaux, implantée sous accotement ou dépendances, à une distance > à 1.20 m du bord de chaussée

- Ouverture de la fouille.
- Extraction, stockage des matériaux.
- Pose du réseau électrique, installation d'un grillage avertisseur à 10 cm au-dessus de la génératrice supérieure.
- Remblaiement avec les matériaux extraits.
- Compactage par couches de 30 cm.
- Réglage et finition soignée de l'accotement ou dépendances, à l'identique, après travaux, engazonnement aux graminées des zones terrassées : Ray Grass → 45% / Graminées Espèces Locales → 55%, l'ensemble sera dosé à 20 grammes au m2.

- CONTRÔLES DE COMPACITÉ

Les objectifs de densification et la fréquence des contrôles sont fixés par l'annexe 7 du règlement de voirie susvisé.

Dépôt de matériaux et de matériel

Les matériaux et matériels nécessaires aux travaux autorisés pourront être mis en dépôt sur l'accotement de la RD 192 avec l'accord du service gestionnaire.

Remise en état

A la fin du chantier, les lieux seront remis en état et tous les déchets (y compris les déblais excédentaires) produits par les travaux seront évacués vers une filière de traitement appropriée.

ARTICLE 3 SÉCURITÉ ET SIGNALISATION DU CHANTIER

L'entreprise chargée des travaux devra signaler le chantier conformément à la réglementation et aux recommandations en vigueur, et notamment le guide « Manuel de chef de chantier – signalisation temporaire ».

Si l'exécution des travaux nécessite un arrêté réglementant la circulation, il devra l'obtenir avant leur début auprès de l'autorité de police compétente.

ARTICLE 4 PRÉVENTION DES RISQUES LIÉS À L'AMIANTE ET AUX HAP

En cas de démolition partielle ou totale de la chaussée, le concessionnaire est tenu d'**effectuer au préalable** et à ses frais un diagnostic sur la présence éventuelle d'amiante ou de HAP. Si celle-ci est avérée, les mesures préventives et le traitement des matériaux produits par le chantier seront pris en charge par le concessionnaire.

En cas de démolition partielle ou totale de la chaussée, le concessionnaire devra demander au service gestionnaire communication du **diagnostic existant** sur la présence éventuelle d'amiante ou de HAP. Si la présence d'amiante et/ou de HAP est avérée, les mesures préventives et le traitement des matériaux pollués produits par son chantier seront pris en charge par le concessionnaire.

ARTICLE 5 DURÉE DES TRAVAUX ET RÉCOLEMENT

La durée des travaux autorisés par le présent arrêté ne devra pas excéder 60 jours. Le concessionnaire devra prévenir au moins huit jours à l'avance le service gestionnaire de la date prévue pour la fin des travaux afin qu'il puisse contrôler leur conformité au projet autorisé.

Les réseaux implantés devront faire l'objet d'une remise de plans de récolement faisant apparaître les canalisations et les ouvrages principaux réalisés sur la voie publique, dans le délai de trois mois à compter de la réception des travaux.

ARTICLE 6 RESPONSABILITÉ DU BÉNÉFICIAIRE – GARANTIE

Le présent arrêté de voirie est délivré à titre personnel et il ne peut être cédé sans l'accord du Département. Le concessionnaire est responsable vis-à-vis de ce dernier et vis à vis des tiers des dommages de toute nature qui pourraient résulter des travaux ou de l'exploitation de ses ouvrages.

Pendant la durée de l'occupation du domaine, le concessionnaire devra assurer l'entretien des ouvrages qui lui sont concédés à charge pour lui de solliciter l'accord du service gestionnaire de réaliser les travaux correspondants. En ce qui concerne le remblaiement des tranchées et la réfection de la chaussée et des dépendances domaniales, le délai de garantie est fixé à un an à compter du récolement des travaux.

Dans le cas où les prescriptions du présent arrêté de voirie ne seraient pas respectées, le service gestionnaire adressera une mise en demeure au concessionnaire pour y remédier dans un délai déterminé. Si celle-ci est restée sans effet au terme du délai, le service gestionnaire pourra exécuter d'office et aux frais du concessionnaire, les travaux nécessaires.

Les droits des tiers sont et demeurent expressément réservés.

ARTICLE 7 REDEVANCE

Le bénéficiaire du présent arrêté de voirie est soumis à une redevance annuelle en ce qui concerne l'occupation du domaine public. Son montant est calculé selon le barème en vigueur.

Elles devront figurer dans la déclaration annuelle d'occupation du domaine public routier faisant état du patrimoine de l'occupant au 31 décembre et qui sera transmise au Département du Jura au plus tard le 1^{er} juin.

ARTICLE 8 VALIDITÉ DE L'AUTORISATION

Le présent arrêté de voirie est délivré à titre précaire et révocable, et il ne confère aucun droit réel à son bénéficiaire. Il peut être retiré à tout moment, sans indemnités, pour des motifs liés à l'intérêt du domaine public.

Il est consentie pour une durée de **quinze ans** à compter de sa notification, en ce qui concerne l'occupation du domaine public.

En cas de révocation de l'arrêté de voirie ou en cas de non renouvellement au terme de sa validité, le concessionnaire sera tenu si les circonstances l'exigent, de remettre les lieux dans leur état primitif dans le délai d'un mois à compter de la révocation ou du terme de l'autorisation. Passé ce délai, en cas d'inexécution, procès-verbal sera dressé à son encontre, et la remise en état des lieux sera exécutée d'office aux frais du concessionnaire de la présente autorisation..

Le Département peut décider de ne pas imposer pas de remise en état des lieux. Dans cette hypothèse, les ouvrages situés sur le domaine public deviendront sa propriété et il se substituera de plein droit au concessionnaire, y compris pour percevoir les éventuelles rémunérations versées par d'autres occupants au concessionnaire par voie conventionnelle.

Le Département se réserve également le droit de faire déplacer les ouvrages implantés sur le domaine public aux frais du concessionnaire, dès lors que ce déplacement est justifié par des travaux d'aménagement du domaine.

ARTICLE 9

Mme la Directrice Générale des Services du Département est chargée de l'exécution du présent arrêté, qui sera transmis en Préfecture et publié sur le site internet du Département <https://www.jura.fr>.

ARTICLE 10 RECOURS

Le concessionnaire est informé qu'il dispose d'un droit d'accès et de rectification des informations le concernant qu'il peut exercer auprès de l'Agence Routière Départementale de Champagne, à l'adresse suivante: A.R.D de Champagne 22, rue Gédéon David BP28 39301 CHAMPAGNOLE CEDEX.

Le présent arrêté peut faire l'objet d'un recours contentieux devant le tribunal administratif de Besançon, dans un délai de deux mois à compter de sa notification.

Diffusion :

Le concessionnaire pour attribution

Son client pour information

La commune de Bersaillin pour information

L'ARD de Champagne pour classement

Signature de l'arrêté

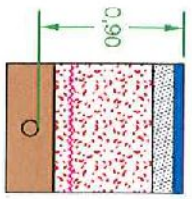


Réseau Secondaire chaussée souple

Profondeur des canalisations et réseaux :

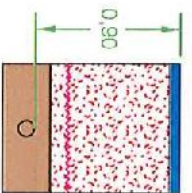
- Les canalisations ou réseaux divers seront posées, sauf dérogation, de façon à ce que la distance entre la génératrice supérieure et la surface du sol ne soit pas inférieur à :
- 0.90 m sous chaussée ou sous accotement
 - 0.60 m sous espace vert ou sous trottoir en agglomération

sous chaussée



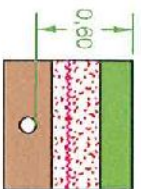
6 cm BBSG
13 cm GB 3 (2)
61 cm GNT 0/3/1.5
enrobage (1)

sous accotement stabilisé



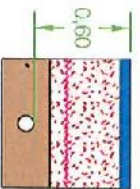
ép. à déterminer suivant type de revêtement
75 cm GNT 0/3/1.5
enrobage (1)

sous espace vert



20 cm terre végétale
30 cm GNT 0/3/1.5
enrobage (1)

sous trottoir



ép. à déterminer suivant type de revêtement
45 cm GNT 0/3/1.5
enrobage (1)

- (1) l'enrobage doit dépasser de 10 cm la génératrice supérieure de la canalisation
- (2) sur les sections non renforcées, le pétitionnaire pourra utiliser de la GNT 0/3/1.5 après accord du gestionnaire de la voie.

dispositif avertisseur

Envoyé en préfecture le 05/04/2024

Reçu en préfecture le 05/04/2024

Publié le 05-04-2024

ID : 039-223900010-20240405-ARR_2024_0350-AR



Demande de permission ou d'autorisation de voirie, de permis de stationnement, ou d'autorisation d'entreprendre des travaux

Code de la voirie routière L113-2 ; L115-1 à L116-8 ; L123-8 ; L131-1 à L131-7 ; L141-10 et L141-11
Code général des collectivités territoriales L2213-6 ; L2215-4 et L2215-5

Gestionnaires des réseaux routiers



N° 14023*01

Le demandeur

Particulier service public | maître d'œuvre ou conducteur d'opération

entreprise

Nom : Prénom :

Dénomination : **ENEDIS**

Représenté par : **JOLICLERC FREDERIC**

Adresse Numéro : Extension : Nom de la voie : **90 place du maréchal Juin**

Code Postal : **39000**

Localité : **Lons le Saunier**

Pays : **FRANCE**

Téléphone : **03 84 35 21 47**

Indiquez l'indicatif pour le pays étranger : vvv

Courriel : frederic.joliclerc@enedis.fr

Si le bénéficiaire est différent du demandeur

Nom : Prénom :

Dénomination : Représenté par :

Adresse Numéro : Extension : Nom de la voie :

Code Postal : Localité : Pays :

Téléphone : vv vv vv vv vv

Indiquez l'indicatif pour le pays étranger : vvv

Courriel :

Localisation du site concerné par la demande

Voie concernée : Autoroute n° Route nationale n° Route départementale n° Voie communale n°

Hors agglomération



En agglomération

Point de Repère (PR) routier d'origine d'application : Point de Repère (PR) routier de fin d'application :

Adresse Numéro : 12 Extension : Nom de la voie : RUE CONAT

Code Postal **39800**

Localité : **BERSAILLIN**

Document d'urbanisme antérieur (déclaration de travaux ou permis de construire) :

Référence cadastrale : Section(s) : ZI

Parcelle(s) : 75

Lieu-dit :

Nature et date des travaux

Pose de compteur / branchement aux réseaux (1)

	Pose de clôture	Pose de portail (portillon)	Plantations
A l'alignement	Oui <input type="checkbox"/> non <input type="checkbox"/>	Oui <input type="checkbox"/> non <input type="checkbox"/>	Oui <input type="checkbox"/> non <input type="checkbox"/>
En retrait de l'alignement	mètres	mètres	mètres
Dépôt ou Stationnement <input type="checkbox"/> (2)	Saillie ou surplomb <input type="checkbox"/> (2)	Aménagement d'accès <input type="checkbox"/>	Ouvrages divers <input checked="" type="checkbox"/> (1)
Station service <input type="checkbox"/>	Renouvellement <input type="checkbox"/>	Création <input checked="" type="checkbox"/>	

Autres :

Date prévue de début d'application 01/05/2024

Durée d'application (en jours calendaires) : **60**

Nota : Pour connaître la délimitation du domaine public routier au droit d'une propriété riveraine, il faut déposer, auprès du gestionnaire de la route concernée et selon les modalités qu'il aura fixées, en complément, une demande d'alignement individuel.

(1) Compléter le cadre ouvrages divers

(2) Compléter le cadre correspondant

Dépôt ou stationnement ⁽²⁾

Demande initiale X Prolongation Référence du permis de stationnement :

Nature du dépôt { Matériaux Benne Grue Etalage
 ou { Echafaudage Mobilier Urbain Terrasse de café Vente le long de la voie ou sur aire de service
 stationnement { Autres (à préciser) :

Saillie ou surplomb ⁽²⁾

Largeur : de la voie mètres de la saillie mètres
 des trottoirs mètres Hauteur sous saillie mètres

Aménagement d'accès ⁽²⁾

Avec franchissement de fossé : Diamètre du tuyau millimètre Longueur mètres
 Distance par rapport à l'axe de la chaussée mètres Nature du tuyau :
 Sans franchissement de chaussée : Largeur de l'aménagement mètres

Ouvrages divers ⁽²⁾

Travaux sur ouvrages existants Installation nouvelle

Réseaux aériens ou souterrains ou branchement :

Eau potable Eau pluviales GDF Opérateurs réseaux
 Eaux usées EDF Autres (à préciser) :

Sous voirie Sous accotement ou trottoirs

Tranchée longitudinale 0 mètres 16 mètres
 Tranchée transversale 7 mètres 4 mètres
 Fonçage 0 mètres 0 mètres

Aménagement de surface ou équipements

Stationnement Arrêt bus Passage supérieur ou inférieur Equipement de la route
 Autres (à préciser) :

Pièces jointes à la demande ⁽²⁾

Afin de permettre et de faciliter la compréhension et l'instruction du dossier, la demande d'autorisation est accompagnée des pièces suivantes, détaillées par nature de travaux.

1 – Pour toute demande

Plan de situation 1/10 000 ou 1/20 000^{ème} Plan de localisation précis 1/1 000 ou 1/2 000^{ème} ⁽³⁾ Photos x

2 – Pièces complémentaires par nature de demande

2a - Clôtures/portails/Plantations/Dépôts ou stationnement/surplomb

Coupes longitudinales et transversales indiquant l'emprise occupée du domaine public 1/50^{ème}

2b - Aménagement d'accès/ouvrages divers portant atteinte au patrimoine

Plan des ouvrages projetés 1/200 ou 1/500^{ème} Cahiers des coupes techniques de tranchées

Plan de détails de franchissement des points singuliers 1/50^{ème}


2c - Station service : Plan d'implantation des pistes avec signalisation de police

1/200 ou 1/500^{ème}

J'atteste de l'exactitude des informations fournies

Fait à : LONS LE SAUNIER Le : 18/03/2024

Nom : JOLICLERC Prénom : FREDERIC Qualité : Chargé de Projet Branchement



Département :
JURA

Commune :
BERSAILLIN

Section : ZI
Feuille : 067 ZI 01

Échelle d'origine : 1/1000
Échelle d'édition : 1/500

Date d'édition : 13/03/2024
(fuseau horaire de Paris)

Coordonnées en projection : RGF93CC47
©2022 Direction Générale des Finances
Publiques

DIRECTION GÉNÉRALE DES FINANCES PUBLIQUES

EXTRAIT DU PLAN CADASTRAL

Envoyé en préfecture le 05/04/2024

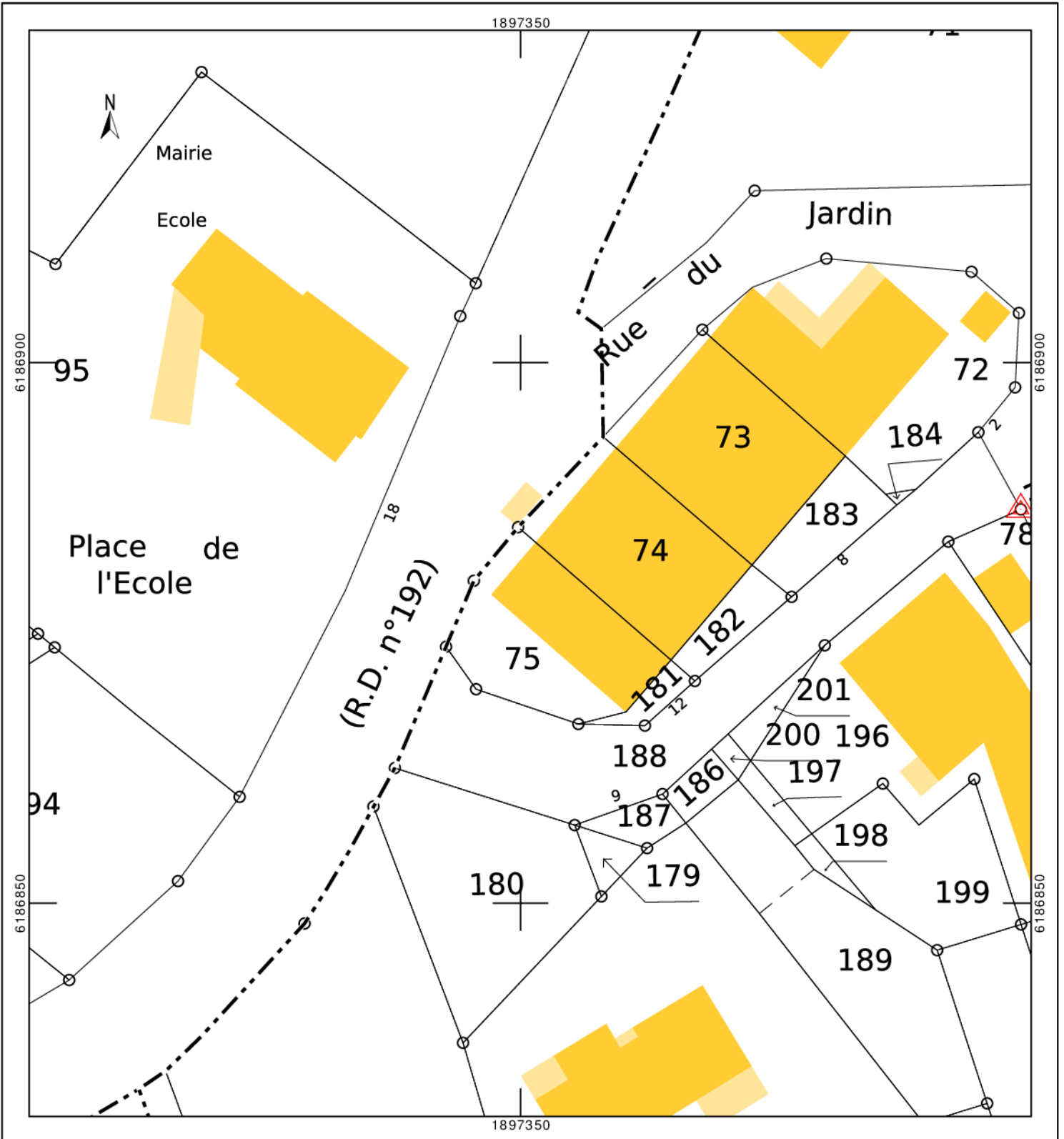
Reçu en préfecture le 05/04/2024
Publié le 05-04-2024
SDIF du JURA

ID : 039-223900010-20240405-ARR:2024_0350-AR

39303 CHAMPAGNOLE CEDEX
tél. 03 84 52 01 31 -fax
sdif.jura@dgif.finances.gouv.fr

Cet extrait de plan vous est délivré par :

cadastre.gouv.fr



Ce plan imprimé ne peut en aucun cas se substituer à une réponse de l'exploitant Enedis sollicitée dans le cadre de la procédure OI DICI.

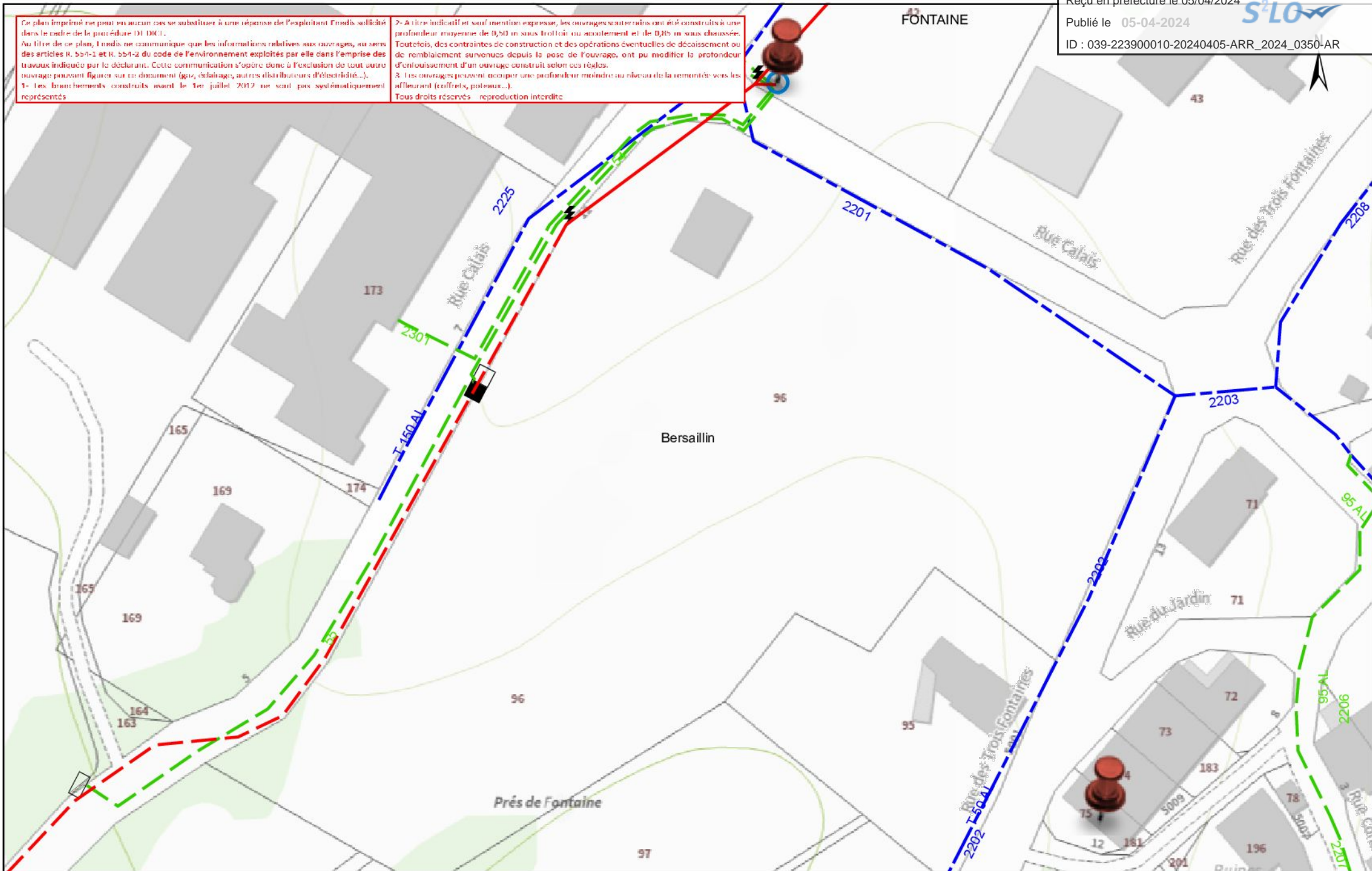
Au titre de ce plan, Enedis ne communique que les informations relatives aux ouvrages, au sens des articles R. 557-1 et R. 557-2 du code de l'environnement exploités par elle dans l'emprise des travaux indiquée par le déclarant. Cette communication s'opère donc à l'exclusion de tout autre ouvrage pouvant figurer sur un document (giz, déblais, autres distributeurs d'électrifiants...).

1- Les branchements construits avant le 1er juillet 2012 ne sont pas systématiquement représentés.

2- A titre indicatif et sans mention expresse, les ouvrages sont réalisés ou à être construits à une profondeur moyenne de 0,50 m sous trottoir ou accotement et de 0,35 m sous chaussée. Toutefois, des contraintes de construction et des opérations éventuelles de décaissement ou de remblaiement survenues depuis la pose de l'ouvrage, ont pu modifier la profondeur d'enfouissement d'un ouvrage construit selon ces règles.

3- Les ouvrages peuvent occuper une profondeur moindre au niveau de la rampe vers les affleurements (coulées, poteaux...).

Tous droits réservés - reproduction interdite



BRANCHEMENT NEUF AERO SOUTERRAIN

OSR31425370

Envoyé en préfecture le 05/04/2024

Reçu en préfecture le 05/04/2024

Publié le 05-04-2024

ID : 039-223900010-20240405-ARR_2024_0350-AR



MODIFICATION BRANCHEMENT

OSR31426276


M Joseph PENNACCHIO, 12 RUE CONAT, 39800 BERSAILLIN

Tél 06 76 12 94 69 ou 06 49 58 45 40





Envoyé en préfecture le 05/04/2024
Reçu en préfecture le 05/04/2024
Publié le 05-04-2024
ID : 039-223900010-20240405-ARR_2024_0350-AR



Travaux ENEDIS :

Déconnecter au sommet du poteau puis supprimer le branchement aérien du client depuis la boîte métallique en façade. Déposer le panneau de comptage et récupérer le LINKY

Faire fouille depuis le poteau 25m + pose gaine TPC90 rouge puis tirer descente aérosout 40m en 4x25 ALU puis en 4x35 ALU et poser protection A/S
Se raccorder en limite de propriété (coin de l'abri bus) avec la gaine TPC90 rouge posée par le client puis poser en saillie et côte à côte contre la façade (le client va refaire après sa façade), deux bornes 6980805 dont une avec grille de repiquage et une borne 6980918

Reposer le LINKY + DISJONCTEUR 60A Sélectif

Tirer nouvelle liaison en 4x35ALU entre les deux bornes 6980805 puis tirer liaison en 2x35ALU 3m jusqu'à l'intérieur de la cave voutée et poser goulotte + pied de goulotte + **panneau de comptage 6981155 (250x225mm) avec nouveau LINKY G3 MONOPHASE + DISJONCTEUR 60A Sélectif**

Dossier suivi par JOLICLERC Frédéric 06 48 46 06 04

Travaux CLIENT :

Faire une fouille du coin de l'abri bus jusqu'au pied de votre façade. Laisser en attente et avec du surplus de longueur une gaine TPC90 rouge que nous raccorderons aux deux extrémités avec notre gaine et la borne. Dans la fouille, lit de sable de 20cm, puis poser une gaine TPC 90 rouge en ligne droite (sa génératrice supérieure doit être à 65cm du sol fini) puis remettre 20cm de sable puis grillage avertisseur rouge

Faire une fouille au pied de la façade pour y sceller nos bornes (pieds de 70cm), percer le mur et y passer une gaine TPC90 rouge qui ira de la borne de gauche jusqu'à l'intérieur au ras du sol

Réaliser un crépi ciment sur toute la hauteur à côté de la porte de la cave voutée de façon à bien poser notre goulotte et panneau de comptage sur support plan

Présence impérative de votre électricien le jour des travaux ENEDIS pour la reprise de l'installation électrique intérieure sous disjoncteur ENEDIS et prévoir avec lui le raccordement de vos installations avec les nouvelles bornes situées en pied de façade

M'envoyer par mail copie de vos propositions de raccordements signées (paiements et signatures se font par internet, (sécurité et rapidité)), ainsi que des photos des travaux demandés