

**ARRÊTÉ N° ARR\_2024\_0372\_AT\_RD107\_ANDELOT-EN-MONTAGNE**  
Portant accord technique de voirie

Service : PPR - ROUTES - SDEE - ARD CHAMPAGNOLE

**LE PRÉSIDENT DU CONSEIL DÉPARTEMENTAL**

- VU** La demande en date du 26 mars 2024 par laquelle ENEDIS, 57 rue Bersot, 25000 BESANCON, représenté par M. CORDIER Théo, sollicite l'autorisation d'exécuter des travaux de branchement de réseau pour le compte de l'entreprise JUST QUEEN dans l'emprise de la Route Départementale n° 107, à proximité de la parcelle cadastrée AC n° 75, 39110 ANDELOT-EN-MONTAGNE ;
- VU** Le code général des collectivités territoriales et notamment les articles L3221-4, L3221-5 et L3333-8 ;
- VU** Le code de la voirie routière et notamment les articles L113-2 à L113-7 ;
- VU** Le code de l'énergie et notamment les articles L323-3 et L433-3 ;
- VU** Le code général des propriétés des personnes publiques et notamment les articles L2121-1 à L2122-5 ;
- VU** Le règlement de voirie départementale approuvé le 28 mai 2010 ;
- VU** L'arrêté en vigueur de délégation permanente de signature consentie à M. le Chef d'Agence Routière Départementale de Champagnole ;
- VU** L'état des lieux ;

ARRÊTE

**ARTICLE 1 AUTORISATIONS PRÉALABLES**

Le bénéficiaire est expressément averti que le présent arrêté ne vaut pas autorisation qui relève de réglementations et codes autres que celui du code de la voirie routière.  
Si tel est le cas pour l'aménagement envisagé, alors il lui revient d'obtenir les accords auprès des autorités compétentes.

## ARTICLE 2 ACCORD TECHNIQUE

Le concessionnaire désigné dans la demande susvisée est en droit d'exécuter sur la Route Départementale n° 107 commune de ANDELOT-EN-MONTAGNE, les travaux énoncés dans sa demande, à charge pour lui de se conformer aux dispositions du présent arrêté.

Le présent titre ne confère pas à son bénéficiaire le droit réel prévu aux articles L1311-5 à L1311-8 du code général des collectivités territoriales.

## ARTICLE 3 PRESCRIPTIONS TECHNIQUES

Les dispositions de l'article 39 du règlement de voirie susvisé sont applicables sous réserves des prescriptions particulières fixées par le présent arrêté.

### Implantation et ouverture du chantier

Le concessionnaire préviendra le service gestionnaire de la voirie de la date du commencement des travaux. Les ouvrages à réaliser seront implantés en sa présence.

La tranchée sera implantée sous accotement du PR 16+0139 au PR 16+0158.

### Mode opératoire

- TRANCHÉES SOUS ACCOTEMENT :

Les accotements non stabilisés pourront être remblayés avec les matériaux extraits avec l'accord du service gestionnaire. Ils seront remis en état avec de la terre végétale et ensemencés avec un mélange de graminées adapté.

Tranchée ouverte sous accotement ou dépendances, à une distance < à 1.20 m du bord de chaussée:

- Ouverture de la fouille.
- Extraction, puis évacuation des matériaux en décharge.
- Pose du réseau, installation d'un grillage avertisseur à 10 cm au-dessus de la génératrice supérieure.
- Remblaiement en, G.N.T 0/31.5 sur une épaisseur de 75 cm.
- Compactage par couches de 30 cm.
- Réglage et finition soignée de l'accotement ou dépendances, à l'identique, après travaux, apport de terre végétale pour engazonnement aux graminées des zones terrassées : Ray Grass → 45% / Graminées Espèces Locales → 55%, l'ensemble sera dosé à 20 grammes au m2.

Tranchée ouverte sous chaussée souple - tous réseaux, implantée sous accotement ou dépendances, à une distance > à 1.20 m du bord de chaussée

- Ouverture de la fouille.
- Extraction, stockage des matériaux.
- Pose du réseau, installation d'un grillage avertisseur à 10 cm au-dessus de la génératrice supérieure.
- Remblaiement avec les matériaux extraits.
- Compactage par couches de 30 cm.
- Réglage et finition soignée de l'accotement ou dépendances, à l'identique, après travaux, engazonnement aux graminées des zones terrassées : Ray Grass → 45% / Graminées Espèces Locales → 55%, l'ensemble sera dosé à 20 grammes au m2.

- CONTRÔLES DE COMPACITÉ

Les objectifs de densification et la fréquence des contrôles sont fixés par l'annexe 7 du règlement de voirie susvisé.

### Dépôt de matériaux et de matériel

Les matériaux et matériels nécessaires aux travaux autorisés pourront être mis en dépôt sur l'accotement de la RD 107 avec l'accord du service gestionnaire.

## **Remise en état**

A la fin du chantier, les lieux seront remis en état et tous les déchets (y compris les déblais excédentaires) produits par les travaux seront évacués vers une filière de traitement appropriée.

## **ARTICLE 4 SÉCURITÉ ET SIGNALISATION DU CHANTIER**

L'entreprise chargée des travaux devra signaler le chantier conformément à la réglementation et aux recommandations en vigueur, et notamment le guide « Manuel de chef de chantier – signalisation temporaire ».

Si l'exécution des travaux nécessite un arrêté réglementant la circulation, il devra l'obtenir avant leur début auprès de l'autorité de police compétente.

## **ARTICLE 5 PRÉVENTION DES RISQUES LIÉS À L'AMIANTE ET AUX HAP**

En cas de démolition partielle ou totale de la chaussée, le concessionnaire est tenu d'**effectuer au préalable** et à ses frais un diagnostic sur la présence éventuelle d'amiante ou de HAP. Si celle-ci est avérée, les mesures préventives et le traitement des matériaux produits par le chantier seront pris en charge par le concessionnaire.

## **ARTICLE 6 DURÉE DES TRAVAUX ET RÉCOLEMENT**

La durée des travaux autorisés par le présent arrêté ne devra pas excéder 7 jours. Le concessionnaire devra prévenir au moins huit jours à l'avance le service gestionnaire de la date prévue pour la fin des travaux afin qu'il puisse contrôler leur conformité au projet autorisé.

Les réseaux implantés devront faire l'objet d'une remise de plans de récolement faisant apparaître les canalisations et les ouvrages principaux réalisés sur la voie publique, dans le délai de trois mois à compter de la réception des travaux.

## **ARTICLE 7 RESPONSABILITÉ DU BÉNÉFICIAIRE – GARANTIE**

Le présent arrêté de voirie est délivré à titre personnel et il ne peut être cédé sans l'accord du Département. Le concessionnaire est responsable vis-à-vis de ce dernier et vis-à-vis des tiers des dommages de toute nature qui pourraient résulter des travaux ou de l'exploitation de ses ouvrages.

Pendant la durée de l'occupation du domaine, le concessionnaire devra assurer l'entretien des ouvrages qui lui sont concédés à charge pour lui de solliciter l'accord du service gestionnaire de réaliser les travaux correspondants. En ce qui concerne le remblaiement des tranchées et la réfection de la chaussée et des dépendances domaniales, le délai de garantie est fixé à un an à compter du récolement des travaux.

Dans le cas où les prescriptions du présent arrêté de voirie ne seraient pas respectées, le service gestionnaire adressera une mise en demeure au concessionnaire pour y remédier dans un délai déterminé. Si celle-ci est restée sans effet au terme du délai, le service gestionnaire pourra exécuter d'office et aux frais du concessionnaire, les travaux nécessaires.

Les droits des tiers sont et demeurent expressément réservés.

## **ARTICLE 8 REDEVANCE**

Le bénéficiaire du présent arrêté de voirie est soumis à une redevance annuelle en ce qui concerne l'occupation du domaine public. Son montant est calculé selon le barème en vigueur.

Elles devront figurer dans la déclaration annuelle d'occupation du domaine public routier faisant état du patrimoine de l'occupant au 31 décembre et qui sera transmise au Département du Jura au plus tard le 1<sup>er</sup> juin.

## ARTICLE 9 VALIDITÉ DE L'AUTORISATION

Le présent arrêté de voirie est délivré à titre précaire et révocable, et il ne confère aucun droit réel à son bénéficiaire. Il peut être retiré à tout moment, sans indemnités, pour des motifs liés à l'intérêt du domaine public.

Il est consentie pour une durée de **quinze ans** à compter de sa notification, en ce qui concerne l'occupation du domaine public.

En cas de révocation de l'arrêté de voirie ou en cas de non renouvellement au terme de sa validité, le concessionnaire sera tenu si les circonstances l'exigent, de remettre les lieux dans leur état primitif dans le délai d'un mois à compter de la révocation ou du terme de l'autorisation. Passé ce délai, en cas d'inexécution, procès-verbal sera dressé à son encontre, et la remise en état des lieux sera exécutée d'office aux frais du concessionnaire de la présente autorisation..

Le Département peut décider de ne pas imposer pas de remise en état des lieux. Dans cette hypothèse, les ouvrages situés sur le domaine public deviendront sa propriété et il se substituera de plein droit au concessionnaire, y compris pour percevoir les éventuelles rémunérations versées par d'autres occupants au concessionnaire par voie conventionnelle.

Le Département se réserve également le droit de faire déplacer les ouvrages implantés sur le domaine public aux frais du concessionnaire, dès lors que ce déplacement est justifié par des travaux d'aménagement du domaine.

**ARTICLE 10** Mme la Directrice Générale des Services du Département est chargée de l'exécution du présent arrêté, qui sera transmis en Préfecture et publié sur le site internet du Département <https://www.jura.fr>.

## ARTICLE 11 RECOURS

Le concessionnaire est informé qu'il dispose d'un droit d'accès et de rectification des informations le concernant qu'il peut exercer auprès de l'Agence Routière Départementale de Champagnole, à l'adresse suivante : 22 rue Gédéon David – BP28 – 39301 CHAMPAGNOLE.

Le présent arrêté peut faire l'objet d'un recours contentieux devant le tribunal administratif de Besançon, dans un délai de deux mois à compter de sa notification.

Diffusion :

Le concessionnaire pour attribution

La commune de ANDELOT-EN-MONTAGNE pour information

L'ARD de CHAMPAGNOLE pour classement

**Signature de l'arrêté**



Accueil Raccordement Électricité  
Alsace Franche Comté

MAIRIE DE ANDELOT EN MONTAGNE  
6 RUE DES CHENES  
39110 ANDELOT EN MONTAGNE

Téléphone : 09 70 83 19 70 - (appel non surtaxé)  
du lundi au vendredi de 8h00 à 17h00  
Adresse mél : are-alsacefranchecomte@enedis.fr  
N° affaire Enedis : 31424052  
Objet : **Demande d'autorisation de voirie.**

Besançon, le 26/03/2024

Madame, Monsieur,

Veuillez trouver ci-joint une demande d'autorisation de voirie concernant un raccordement situé à l'adresse suivante :

1-3 RUE DE LATTRE DE TASSIGNY  
39110 ANDELOT-EN-MONTAGNE

Nous restons à votre disposition pour tout renseignement complémentaire et vous prions d'agréer, Madame, Monsieur, nos sincères salutations.

**Théo CORDIER**  
Conseiller Clientèle Distributeur

1/2

*Enedis est une entreprise de service public, gestionnaire du réseau de distribution d'électricité. Elle développe, exploite, modernise le réseau électrique et gère les données associées. Elle réalise les raccordements des clients, le dépannage 24h/24, 7j/7, le relevé des compteurs et toutes les interventions techniques. Enedis est indépendante des fournisseurs d'énergie qui sont chargés de la vente et de la gestion du contrat de fourniture d'électricité.*

**DEMANDE DE PERMISSION DE VOIRIE OU D'ACCORD TECHNIQUE**

Sous couvert de Monsieur le Maire de la commune de : ANDELOT-EN-MONTAGNE

Si vous n'êtes pas le gestionnaire de la voirie concernée, nous vous serions reconnaissants de bien vouloir transmettre cette demande au service compétent et de retourner une copie à Enedis

DEMANDEUR	Nom : ENEDIS - AGENCE RACCORDEMENT AFC Adresse : 57 RUE BERSOT BP 1209 25004 BESANCON Cedex Téléphone : 09 70 83 19 70 Adresse mél : are-alsacefranche-comte@enedis.fr N° affaire Enedis : 31424052
LOCALISATION DES TRAVAUX	Bénéficiaire : JUST QUEEN Adresse des travaux : 1-3 RUE DE LATTRE DE TASSIGNY 39110 ANDELOT-EN-MONTAGNE Références cadastrales : A proximité de la parcelle AC 75 Type de voie : Départementale
OBJET DE LA DEMANDE	Construction ou modification d'un branchement électricité sur domaine public
ENTREPRISE INTERVENANT (éventuellement)	Nom : THIERY Elec Adresse : Non disponible Téléphone : 0769634760 Adresse mél : Non disponible Télécopie : Non disponible
PERIODE D'INTERVENTION (OU D'OCCUPATION)	Durée non connue ou non programmable
PIECES JOINTES A LA DEMANDE	Plan Caraïbe PLAN DE CADASTRE
LOCALISATION ET ENCOMBREMENT DES FOUILLES	Longueur de l'ouvrage : 18 Localisation : Sous chaussée avec traversée Technique de réalisation : Trottoir : Chaussée :
MODALITÉS D'EXPLOITATION DU CHANTIER	
RENSEIGNEMENTS COMPLEMENTAIRES	A réception des différents accords un prestataire sera mandaté. Celui-ci vous transmettra une DT-DICT comprenant ses coordonnées ainsi que les modalités d'exploitation définitive du chantier (date et délais d'intervention).

A Besançon le 26/03/2024

Signature du demandeur  
Théo CORDIER

Date de dépôt en mairie :

Transmis au service gestionnaire de la voirie avec avis :  favorable  défavorable

Observations éventuelles et motivations de l'avis défavorable :



Ce plan imprimé ne peut en aucun cas se substituer à une réponse de l'exploitant Enedis sollicitée dans le cadre de la procédure OI DICI.

Au titre de ce plan, Enedis ne communique que les informations relatives aux ouvrages, au sens des articles R. 557-1 et R. 557-2 du code de l'environnement exploités par elle dans l'emprise des travaux indiqués par le déclarant. Cette communication s'opère donc à l'exclusion de tout autre ouvrage pouvant figurer sur un document (gis, décalages, autres distributeurs d'électricité...).

1- Les branchements construits avant le 1er juillet 2012 ne sont pas systématiquement représentés.

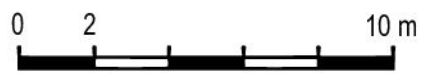
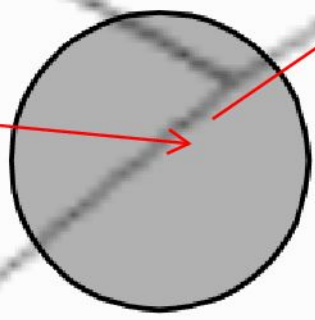
2- A titre indicatif et sans mention expresse, les ouvrages sont réalisés ou à être construits à une profondeur moyenne de 0,50 m sous trottoir ou accotement et de 0,35 m sous chaussée. Toutefois, des contraintes de construction et des opérations éventuelles de décaissement ou de remblaiement survenues depuis la pose de l'ouvrage, ont pu modifier la profondeur d'enfouissement d'un ouvrage construit selon ces règles.

3- Les ouvrages peuvent occuper une profondeur moindre au niveau de la rampe de la rampe vers les affleurements (coffres, poteaux...).

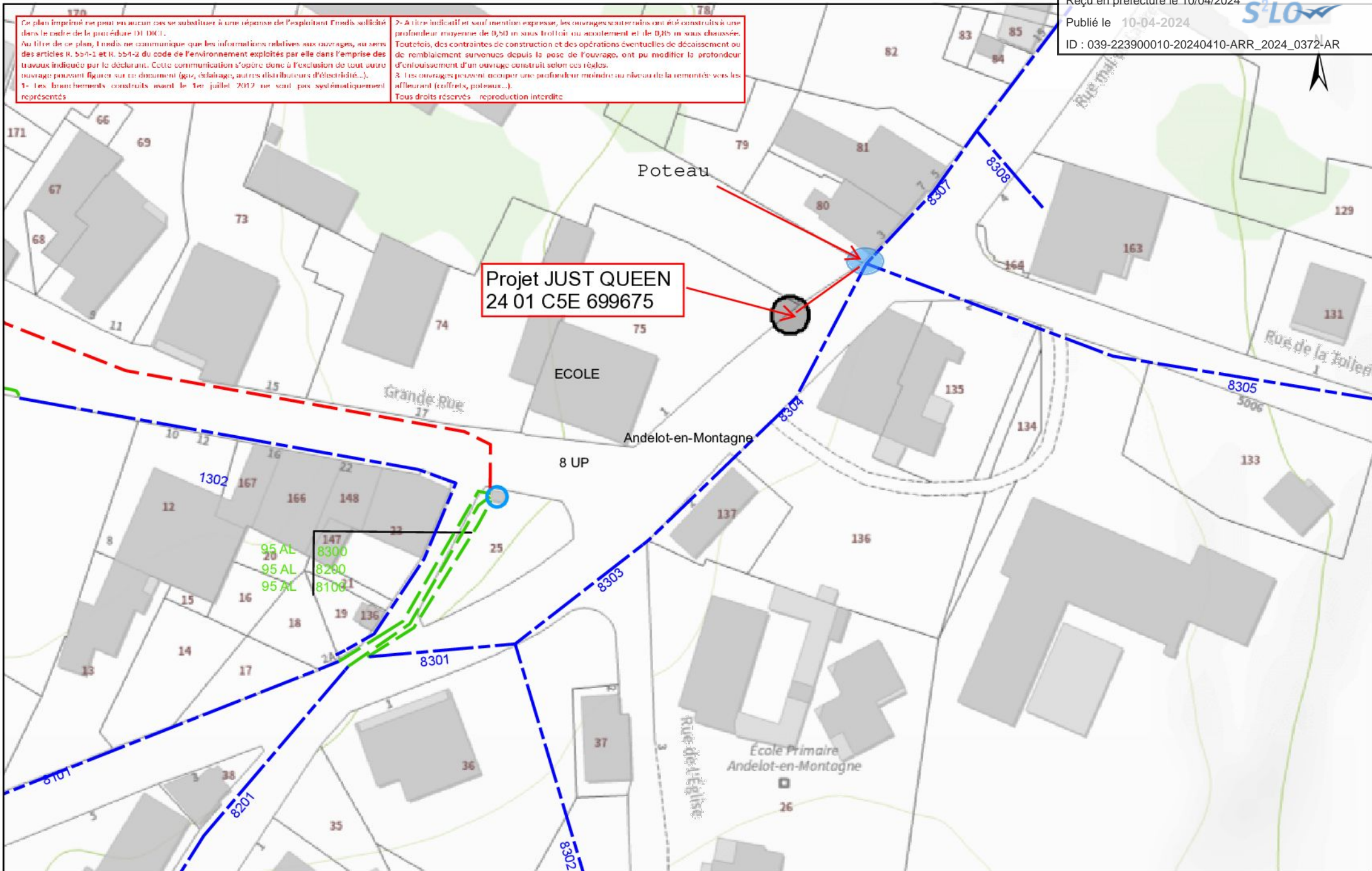
Tous droits réservés - reproduction interdite

Projet JUST QUEEN  
24 01 C5E 699675

Poteau



Ce plan imprimé ne peut en aucun cas se substituer à une réponse de l'exploitant Enedis sollicitée dans le cadre de la procédure D1 D1C1.  
Au titre de ce plan, Enedis ne communique que les informations relatives aux ouvrages, au sens des articles R. 550-1 et R. 550-2 du code de l'environnement exploités par elle dans l'emprise des travaux indiqués par le déclarant. Cette communication s'opère donc à l'exclusion de tout autre ouvrage pouvant figurer sur un document (gis, diagraphes, autres distributions d'installations...).  
1- Les branchements construits avant le 1er juillet 2012 ne sont pas systématiquement représentés.  
2- A titre indicatif et sans mention expresse, les ouvrages sont enterrés ou ont été construits à une profondeur moyenne de 0,50 m sous trottoir ou accotement et de 0,35 m sous chaussée. Toutefois, des contraintes de construction et des opérations éventuelles de décaissement ou de remblaiement survenues depuis la pose de l'ouvrage, ont pu modifier la profondeur d'enfouissement d'un ouvrage construit selon ces règles.  
3- Les ouvrages peuvent occuper une profondeur moindre au niveau de la rampe vers les affluents (coulées, poteaux...).  
Tous droits réservés - reproduction interdite





Envoyé en préfecture le 10/04/2024

Reçu en préfecture le 10/04/2024

Publié le

Le Département de Tarn-et-Garonne S<sup>2</sup>LO

ID : 039-223900010-20240410-ARR\_2024\_0372-AR

# Plan de situation ANDELOT EN MONTAGNE 39110-entre le 1 et le 3 rue d

