

ARRÊTÉ N° ARR_2024_0454_PV1_RD 237_DAMPIERRE
Portant permission de voirie sur une Route Départementale

Service : PPR - ROUTES - SDEE - ARD DOLE

LE PRÉSIDENT DU CONSEIL DÉPARTEMENTAL

- VU** La demande en date du 03 avril 2024 par laquelle la SARL CADOUX et Fils représentée par M. CADOUX Raphael – cadoux-et-fils@orange.fr - domiciliée à 25410 MERCEY-LE-GRAND, travaux pour le compte du Syndicat Intercommunal des Eaux du Val de l'Ognon, représenté par M. le Président DECOSTERD – contact@valdelognon.fr - et domicilié 3, Rue du Val de l'Ognon, 25170 COURCHAPON, sollicite l'autorisation d'exécuter des travaux de branchement d'une conduite d'eau potable en PE diamètre 40 mm de 5 ml dans l'emprise des Routes Départementale n° 237 – Hameau du bois d'Hyombre, 39700 DAMPIERRE ;
- VU** Le code général des collectivités territoriales et notamment les articles L3221-4 et L3221-5 ;
- VU** Le code de la voirie routière et notamment les articles L113-2 à L113-7 ;
- VU** Le règlement de voirie départementale approuvé le 28 mai 2010 ;
- VU** L'arrêté en vigueur de délégation permanente de signature consentie à M. le Chef de l'Agence Routière Départementale de DOLE ;
- VU** Le code général des propriétés des personnes publiques et notamment les articles L2121-1 à L2122-5 ;
- VU** L'état des lieux ;

ARRÊTE

ARTICLE 1 AUTORISATIONS PRÉALABLES

Le bénéficiaire est expressément averti que le présent arrêté ne vaut pas autorisation qui relève de réglementations et codes autres que celui du code de la voirie routière.
Si tel est le cas pour l'aménagement envisagé, alors il lui revient d'obtenir les accords auprès des autorités compétentes.

ARTICLE 2 AUTORISATION

Le bénéficiaire désigné dans la demande susvisée est autorisé à occuper le domaine public RD 237, Hameau du bois d'Hyombre commune de DAMPIERRE, pour exécuter les travaux énoncés dans sa demande et pour y maintenir les ouvrages réalisés, à charge pour lui de se conformer aux dispositions du présent arrêté.

Pose d'une conduite d'eau potable en PE de diamètre 40 mm sur 5 ml sous chaussée, pour l'alimentation de logements.

ARTICLE 3 PRESCRIPTIONS TECHNIQUES

Les dispositions de l'article 39 du règlement de voirie susvisé sont applicables sous réserves des prescriptions particulières fixées par le présent arrêté.

Implantation et ouverture du chantier

Le bénéficiaire préviendra le service gestionnaire de la voirie (Agence Routière Départementale de DOLE) de la date du commencement des travaux. Les ouvrages à réaliser seront implantés en sa présence.

Les tranchées transversale et longitudinale seront implantées sous accotement et sous chaussée.

Mode opératoire (voir schéma joint)

- TRANCHÉE SOUS CHAUSSÉE

Tranchée ouverte sous chaussée souple – réseau secondaire non renforcé:

- Sciage soigné de la chaussée à la scie diamantée, ouverture de la fouille.
- Extraction, évacuation des matériaux en décharge.
- Pose du réseau, enrobage de celui-ci en sable, sur une épaisseur de 20 cm.
- Installation d'un grillage avertisseur, à 10 cm au-dessus de la génératrice supérieure.
- Remblaiement successif en G.N.T 0/63 ou 0/80 sur une épaisseur de 50 cm, G.N.T 0/31.5 sur une épaisseur de 10 cm minimum. G.B sur une épaisseur de 12 cm.
- Compactage par couches de 20 à 30 cm.

Réfection provisoire : dès la fin des travaux à l'émulsion de bitume bicouche, gravillons 6/10 et 4/6 ou en enrobé à froid.

Réfection définitive : environ 2 à 3 mois après la réfection provisoire, comprenant :

- Redécoupage de la chaussée, 0,15 m de part et d'autre des deux lèvres de la tranchée.
- Décaissement de celle-ci sur 6 cm minimum, réalisation d'un B.B porphyre.
- Fermeture des joints à l'émulsion de bitume.

Dispositions Spéciales :

La tranchée longitudinale se fera par demi chaussée hors bande de roulement, les tampons seront implantés hors bande de roulement et certains seront mis sous chaussée à au moins 10 cm minimum de profondeur sous l'enrobé.

La réfection provisoire sur les tranchées se feront à l'avancement du chantier.

- TRANCHÉES SOUS ACCOTEMENT :

Tranchée ouverte sous accotement ou dépendances, à une distance < à 1.20 m du bord de chaussée:

- Ouverture de la fouille.
- Extraction, puis évacuation des matériaux en décharge.
- Pose du réseau d'eau potable, installation d'un grillage avertisseur à 10 cm au-dessus de la génératrice supérieure.
- Remblaiement en, G.N.T 0/31.5 sur une épaisseur de 75 cm.
- Compactage par couches de 30 cm.
- Réglage et finition soignée de l'accotement ou dépendances, à l'identique.

- CONTRÔLES DE COMPACITÉ

Les objectifs de densification et la fréquence des contrôles sont fixés par l'annexe 7 du règlement de voirie susvisé.

Dépôt de matériaux et de matériel

Les matériaux et matériels nécessaires aux travaux autorisés pourront être mis en dépôt sur l'accotement des RD 237 avec l'accord du service gestionnaire.

Remise en état

A la fin du chantier, les lieux seront remis en état et tous les déchets (y compris les déblais excédentaires) produits par les travaux seront évacués vers une filière de traitement appropriée.

ARTICLE 4 SÉCURITÉ ET SIGNALISATION DU CHANTIER

L'entreprise chargée des travaux devra signaler le chantier conformément à la réglementation et aux recommandations en vigueur, et notamment le guide « Manuel de chef de chantier – signalisation temporaire ».

Si l'exécution des travaux nécessite un arrêté réglementant la circulation, il devra l'obtenir avant leur début auprès de l'autorité de police compétente.

ARTICLE 5 PRÉVENTION DES RISQUES LIES A L'AMIANTE ET AUX HAP

En cas de démolition partielle ou totale de la chaussée, le bénéficiaire est tenu d'effectuer au préalable et à ses frais un diagnostic sur la présence éventuelle d'amiante ou de HAP. Si celle-ci est avérée, les mesures préventives et le traitement des matériaux produits par le chantier seront pris en charge par le bénéficiaire.

En cas de démolition partielle ou totale de la chaussée, le bénéficiaire devra demander au service gestionnaire communication du diagnostic existant sur la présence éventuelle d'amiante ou de HAP. Si la présence d'amiante et/ou de HAP est avérée, les mesures préventives et le traitement des matériaux pollués produits par son chantier seront pris en charge par le bénéficiaire.

ARTICLE 6 DURÉE DES TRAVAUX ET RÉCOLEMENT

La durée des travaux autorisés par le présent arrêté ne devra pas excéder 3 mois. Le bénéficiaire devra prévenir au moins huit jours à l'avance le service gestionnaire de la date prévue pour la fin des travaux afin qu'il puisse contrôler leur conformité au projet autorisé.

ARTICLE 7 RESPONSABILITÉ DU BÉNÉFICIAIRE – GARANTIE

La présente autorisation est délivrée à titre personnel et elle ne peut être cédée sans l'accord du Département. Son bénéficiaire est responsable vis-à-vis de ce dernier et vis à vis des tiers des dommages de toute nature qui pourraient résulter des travaux ou de l'exploitation de ses ouvrages.

Pendant la durée de l'autorisation d'occupation du domaine, son bénéficiaire devra assurer l'entretien des ouvrages dont il est propriétaire à charge pour lui de solliciter l'autorisation de réaliser les travaux correspondants. En ce qui concerne le remblaiement des tranchées et la réfection de la chaussée et des dépendances domaniales, le délai de garantie est fixé à un an à compter du récolement des travaux.

Dans le cas où les prescriptions de l'autorisation ne seraient pas respectées, le service gestionnaire adressera une mise en demeure au bénéficiaire pour y remédier dans un délai déterminé. Si celle-ci est restée sans effet au terme du délai, le service gestionnaire pourra exécuter d'office et aux frais du bénéficiaire, les travaux nécessaires.

Les droits des tiers sont et demeurent expressément réservés.

ARTICLE 8 VALIDITÉ DE L'AUTORISATION

La présente autorisation est délivrée à titre précaire et révocable, et elle ne confère aucun droit réel à son bénéficiaire. Elle peut être retirée à tout moment, sans indemnités, pour des motifs liés à l'intérêt du domaine public.

Le Département se réserve également le droit de faire déplacer les ouvrages implantés sur le domaine public aux frais de leur bénéficiaire, dès lors que ce déplacement est justifié par des travaux d'aménagement du domaine.

ARTICLE 9 Mme la Directrice Générale des Services du Département est chargée de l'exécution du présent arrêté qui sera transmis en Préfecture et publié sur le site internet du département <https://www.jura.fr>.

ARTICLE 10 RECOURS

Le bénéficiaire est informé qu'il dispose d'un droit d'accès et de rectification des informations le concernant qu'il peut exercer auprès de l'Agence routière départementale de DOLE, à l'adresse suivante : 24 Rue de la Fenotte 39100 DOLE.

Le présent arrêté peut faire l'objet d'un recours contentieux devant le tribunal administratif de Besançon, dans un délai de deux mois à compter de sa notification.

Diffusion :

Le bénéficiaire pour attribution

Son représentant pour information

La commune de DAMPIERRE pour information

L'ARD pour classement

Signature de l'arrêté





Demande de permission ou d'autorisation de voirie, de permis de stationnement, ou d'autorisation d'entreprendre des travaux

Code de la voirie routière L113-2 ; L115-1 à L116-8 ; L123-8 ; L131-1 à L131-7 ; L141-10 et L141-11
Code général des collectivités territoriales L2213-6 ; L2215-4 et L2215-5

Gestionnaires des réseaux routiers

802603173



N° 14023*01

Le demandeur Particulier service public maître d'oeuvre ou conducteur d'opération entreprise

Nom : CADOUX Prénom : RAPHAEL
Dénomination : CADOUX ET FILS SARL Représenté par :
Adresse Numéro : 6 Extension : Nom de la voie : Rue Pasteur
Code postal 2 5 4 1 0 Localité : MERCEY LE GRAND Pays : France
Téléphone 0 3 8 1 5 8 2 3 2 3 Indiquez l'indicatif pour le pays étranger :
Courriel : cadoux-et-fils@orange.fr

Si le bénéficiaire est différent du demandeur

Nom : Prénom :
Adresse Numéro : Extension : Nom de la voie :
Code postal Localité : Pays :
Téléphone Indiquez l'indicatif pour le pays étranger :
Courriel :

Localisation du site concerné par la demande

Voie concernée : Autoroute n° Route nationale n° Route départementale n° Voie communale n°
Hors agglomération En agglomération
Point de Repère (PR) routier d'origine d'application : + Point de Repère (PR) routier de fin d'application : +
Adresse Numéro : Extension : Nom de la voie : D237
Code postal 3 9 7 0 0 Localité : DAMPIERRE
Document d'urbanisme antérieur (déclaration de travaux ou permis de construire) :
Référence cadastrale : Section(s) : Parcelle(s) : Lieu-dit :

Nature et date des travaux

Pose de compteur / branchement aux réseaux ⁽¹⁾ N° de chantier délivré par la Collectivité :

	Pose de clôtures	Pose de portail (portillon)	Plantations
À l'alignement	oui <input type="checkbox"/> non <input type="checkbox"/>	oui <input type="checkbox"/> non <input type="checkbox"/>	oui <input type="checkbox"/> non <input type="checkbox"/>
En retrait de l'alignement	mètres	mètres	mètres

 Dépôt ou Stationnement ⁽²⁾ Saillie ou Surplomb ⁽²⁾ Aménagement d'accès ⁽²⁾ Ouvrages divers ⁽¹⁾
 Station service Renouvellement Création
 Autres
 Date prévue de début d'application 0 8 0 4 2 0 2 4 Durée d'application (en jours calendaires) : 2
Nota : Pour connaître la délimitation du domaine public routier au droit d'une propriété riveraine, il faut déposer, auprès du gestionnaire de la route concernée et selon les modalités qu'il aura fixées, en complément, une demande d'alignement individuel.

⁽¹⁾ Compléter le cadre ouvrages divers ⁽²⁾ compléter le cadre correspondant

^(*) N° délivré par la Collectivité lorsque vous avez déclaré votre intention de réaliser des travaux. Exemple : N° Lyvia pour Lyon Métropole

Dépôt ou stationnement ⁽²⁾

Demande initiale Prolongation référence du permis de stationnement :

Nature du dépôt ou stationnement { Matériaux Benne Grue Etalage
 Echafaudage Mobilier urbain Terrasses de café Vente le long de la voie ou sur aire de service
 Autres (à préciser) :

Saillie ou surplomb ⁽²⁾

Largeur : de la voie _____ mètres de la saillie _____ mètres
 des trottoirs _____ mètres Hauteur sous saillie _____ mètres

Aménagement d'accès ⁽²⁾

Avec franchissement de fossé : Diamètre du tuyau _____ millimètre Longueur _____ mètres
 Distance par rapport à l'axe de la chaussée _____ mètres Nature du tuyau :

Sans franchissement de fossé Largeur de l'aménagement _____ mètres

Ouvrages divers ⁽²⁾

Travaux sur ouvrages existants Installation nouvelle

Réseaux aériens ou souterrains ou branchement :
 Eau potable Eaux pluviales GDF Opérateurs réseaux
 Eaux usées EDF Autres (à préciser) :

Sous voirie :
 Tranchée longitudinale _____ mètres
 Tranchée transversale 5.0 _____ mètres
 Fonçage _____ mètres

Sous accotement ou trottoirs :
 _____ mètres
 _____ mètres
 _____ mètres

Aménagement de surface ou équipements :
 Stationnement Arrêt bus Passage supérieur ou inférieur Équipements de la route
 Autres (à préciser) :

Pièces jointes à la demande

Afin de permettre et de faciliter la compréhension et l'instruction du dossier, la demande d'autorisation est accompagnée des pièces suivantes détaillées par nature de travaux.

- 1 - Pour toute demande
 Plan de situation 1/10 000 ou 1/20 000^{ème} Plan de localisation précis 1/1 000 ou 1/2 000^{ème} ⁽³⁾ Photos
- 2 - Pièces complémentaires par nature de demande
 - 2a - Clôtures/portails/Plantations/Dépôt ou stationnement/surplomb
 Coupes longitudinales et transversales indiquant l'emprise occupée du domaine public 1/50^{ème}
 - 2b - Aménagement d'accès/ouvrages divers portant atteinte au patrimoine
 Plan des ouvrages projetés 1/200 ou 1/500^{ème} Cahiers des coupes techniques de tranchées 1/50^{ème}
 Plan de détails de franchissement des points singuliers 1/50^{ème}
 - 2c - Station service : Plan d'implantation des pistes avec signalisation de police 1/200 ou 1/500^{ème}

J'atteste de l'exactitude des informations fournies

Fait à : MERCEY LE GRAND

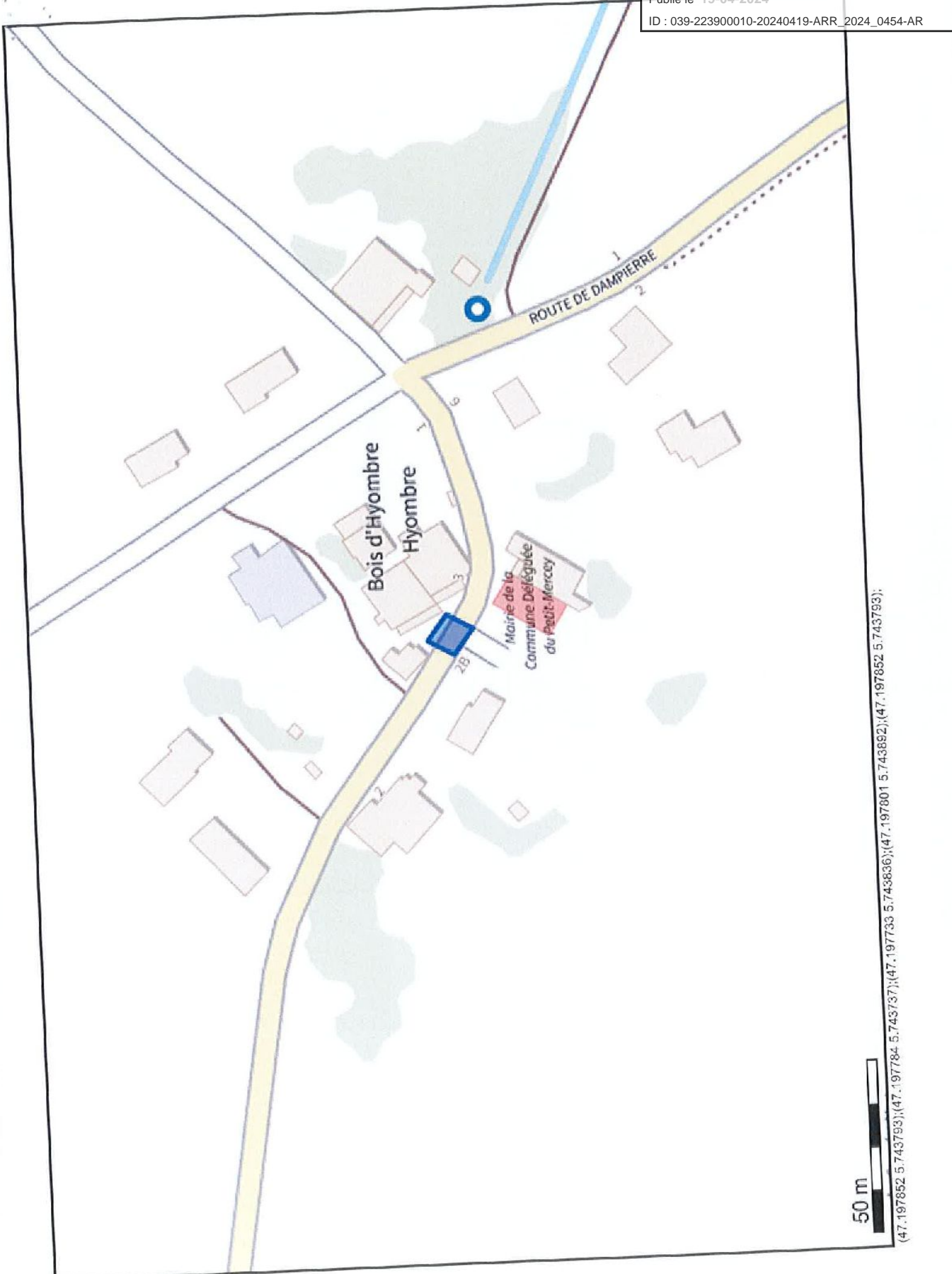
Nom : CADOUX Prénom : Raphaël

Qualité :

Le : 03/04/2024

Signature certifiée Sogelink

(3) Extrait cadastral ou équivalent




50 m

(47.197852 5.743793);(47.197784 5.743737);(47.197733 5.743836);(47.197801 5.743892);(47.197852 5.743793);

Reprise tranchée uniquement

Canalisation implantée minimum à 80 cm

Réseau Structurant et primaire



BB porphyre 6
cm
Couche d'accrochage

GB 17 cm en deux couches
avec CA entre
Couche d'imprégnation

Couche réglage GNT 0/31,5 mini 10 cm

GNT 0/63 ou 0/80 mini 50 cm

Canalisation
Enrobage : sable ou gravette
filet d'avertissement

Réseau Secondaire



BB porphyre 6
cm
Couche d'accrochage

GB 12 cm
Couche d'imprégnation


Couche réglage GNT 0/31,5 mini 10 cm

GNT 0/63 ou 0/80 mini 50 cm

Canalisation
Enrobage : sable ou gravette
filet d'avertissement

Canalisation implantée inférieur à 80 cm

Réseau Structurant, Primaire et secondaire



BB porphyre 6
cm
Couche d'accrochage

Grave ciment

Canalisation
Enrobage : sable ou gravette
filet d'avertissement

NOTA: pour les trois exemples, possibilité de remplir les dernières couches entièrement en GB (ou GC) suivant les prescriptions de la fiche "reprise complète de la CDR par CD".

Puis raboter les 6 cm pour repose du BB porphyrique définitif en respectant un débord de la tranchée de 15 cm de part et d'autre.