

ARRÊTÉ N° ARR_2024_0491_PV_RD2_GIZIA_ROSAY

Portant permission de voirie sur une Route Départementale
(fibre très haut débit - phase 2)

Service : PPR - ROUTES - SDEE - ARD LONS

LE PRÉSIDENT DU CONSEIL DÉPARTEMENTAL

VU La demande en date du 17 Avril 2024 par laquelle M. Hervé KOBILEZKI de la société CIRCET, sise 4 Chemin de la Loye 39100 PARCEY, représentant la **Société ALTITUDE FIBRE 39** domiciliée 13 Rue Louis ROUSSEAU 39000 LONS LE SAUNIER, sollicite l'autorisation d'exécuter des travaux de déploiement de la fibre optique dans l'emprise de la Route Départementale n° 2 au droit de la rue de rosay 39190 Gizia ;

VU Le code général des collectivités territoriales et notamment les articles L3221-4 et L3221-5 ;

VU Le code de la voirie routière et notamment les articles L113-2 à L113-7 ;

VU Le code des postes et télécommunications et notamment les articles L45-9, L47 et R20-45 à R20-54 ;

VU Le code général des propriétés des personnes publiques et notamment les articles L2121-1 à L2122-5 ;

VU Le règlement de voirie départementale approuvé le 28 mai 2010 ;

VU Le contrat de délégation de service public passé par le Département du Jura avec la société **ALTITUDE FIBRE 39** le 4 février 2021 pour le financement, la conception, la construction et l'exploitation d'un réseau de communications électroniques à très haut débit ;

VU l'arrêté en vigueur de délégation permanente de signature consentie à M. le Chef de l'Agence Routière Départementale de LONS LE SAUNIER ;

VU l'état des lieux ;

ARRÊTE

ARTICLE 1 AUTORISATIONS PRÉALABLES

Le bénéficiaire est expressément averti que le présent arrêté ne vaut pas autorisation qui relève de réglementations et codes autres que celui du code de la voirie routière.

Si tel est le cas pour l'aménagement envisagé, alors il lui revient d'obtenir les accords auprès des autorités compétentes.

ARTICLE 2 AUTORISATION

La société ALTITUDE FIBRE 39 est autorisée à installer et à maintenir des infrastructures de télécommunications sur le domaine public routier, RD2 - communes de GIZIA et ROSAY , à charge pour elle de se conformer aux dispositions du présent arrêté.

Ces infrastructures comprennent la pose de 2 chambres de tirage L2T et 1550 ml d'artère souterraine.

Le présent titre ne confère pas à son bénéficiaire le droit réel prévu aux articles L1311-5 à L1311-8 du code général des collectivités territoriales.

En cas d'installation susceptible de partage, le bénéficiaire a l'obligation d'avertir le service gestionnaire (Agence Routière Départementale de LONS LE SAUNIER) de l'implantation d'un nouveau câble par un tiers occupant.

ARTICLE 3 PRESCRIPTIONS TECHNIQUES

Les dispositions de l'article 39 du règlement de voirie susvisé sont applicables sous réserves des prescriptions particulières fixées par le présent arrêté.

Implantation et ouverture du chantier

Le bénéficiaire préviendra le service gestionnaire de la voirie de la date du commencement des travaux. Les ouvrages à réaliser seront implantés en sa présence.

La tranchée transversale sera implantée sous chaussée au PR 21+0163.

La tranchée longitudinale sera implantée sous accotement du PR 20+0230 au PR 21+0725.

Mode opératoire

- TRAVERSÉE SOUS CHAUSSÉE

La traversée au PR 21+0725 s'effectuera par fonçage. Les excavations seront ouvertes à plus de 1,20 m du bord de chaussée.

- TRANCHÉES SOUS ACCOTEMENT

Les accotements non stabilisés pourront être remblayés avec les matériaux extraits avec l'accord du service gestionnaire. Ils seront remis en état avec de la terre végétale et ensemencés avec un mélange de graminées adapté.

Tranchée ouverte sous accotement ou dépendances, à une distance < à 1.20 m du bord de chaussée

- Ouverture de la fouille.
- Extraction, puis évacuation des matériaux en décharge.
- Pose du réseau, installation d'un grillage avertisseur à 10 cm au-dessus de la génératrice supérieure.
- Remblaiement en, G.N.T 0/31.5 sur une épaisseur de 75 cm.
- Compactage par couches de 30 cm.
- Réglage et finition soignée de l'accotement ou dépendances, à l'identique, après travaux, apport de terre végétale pour engazonnement aux graminées des zones terrassées : Ray Grass → 45% / Graminées Espèces Locales → 55%, l'ensemble sera dosé à 20 grammes au m2.

- MICROTRANCHEE SOUS ACCOTEMENT

Tranchée ouverte sous accotement souple à une distance < à 1.20 m du bord de chaussée

- Microtranchée exécutée à la trancheuse.
- Pose du réseau, enrobage de celui-ci en sable, sur une épaisseur de 20 cm.
- Remblaiement avec du **béton autocompactant dosé à 300kg au m3**.
- Installation d'un grillage avertisseur, à 10 cm au-dessus de la génératrice supérieure.
- Réfection définitive en terre végétale.

- Point particulier : attention à la présence d'un aqueduc au PR20+0958 .

- CONTRÔLES DE COMPACITÉ

Les objectifs de densification et la fréquence des contrôles sont fixés par l'annexe 7 du règlement de voirie susvisé.

Dépôt de matériaux et de matériel

Les matériaux et matériels nécessaires aux travaux autorisés pourront être mis en dépôt sur l'accotement de la RD 2 avec l'accord du service gestionnaire.

Remise en état

A la fin du chantier, les lieux seront remis en état et tous les déchets (y compris les déblais excédentaires) produits par les travaux seront évacués vers une filière de traitement appropriée.

ARTICLE 4 SÉCURITÉ ET SIGNALISATION DU CHANTIER

L'entreprise chargée des travaux devra signaler le chantier conformément à la réglementation et aux recommandations en vigueur, et notamment le guide « Manuel de chef de chantier – signalisation temporaire ».

Si l'exécution des travaux nécessite un arrêté réglementant la circulation, il devra l'obtenir avant leur début auprès de l'autorité de police compétente.

ARTICLE 5 PRÉVENTION DES RISQUES LIES A L'AMIANTE ET AUX HAP

En cas de démolition partielle ou totale de la chaussée, le bénéficiaire est tenu d'**effectuer au préalable** et à ses frais un diagnostic sur la présence éventuelle d'amiante ou de HAP. Si celle-ci est avérée, les mesures préventives et le traitement des matériaux produits par le chantier seront pris en charge par le bénéficiaire.

ARTICLE 6 DURÉE DES TRAVAUX ET RÉCOLEMENT

La durée des travaux autorisés par le présent arrêté ne devra pas excéder quatre mois. Le bénéficiaire devra prévenir au moins huit jours à l'avance le service gestionnaire de la date prévue pour la fin des travaux afin qu'il puisse contrôler leur conformité au projet autorisé.

Les réseaux implantés devront faire l'objet d'une remise de plans de récolement faisant apparaître les canalisations et les ouvrages principaux réalisés sur la voie publique, dans le délai de trois mois à compter de la réception des travaux.

ARTICLE 7 RESPONSABILITÉ DU BÉNÉFICIAIRE – GARANTIE

La présente autorisation est délivrée à titre personnel et elle ne peut être cédée sans l'accord du Département. Son bénéficiaire est responsable vis-à-vis de ce dernier et vis à vis des tiers des dommages de toute nature qui pourraient résulter des travaux ou de l'exploitation de ses ouvrages.

Pendant la durée de l'autorisation d'occupation du domaine, son bénéficiaire devra assurer l'entretien des ouvrages dont il est propriétaire à charge pour lui de solliciter l'autorisation de réaliser les travaux correspondants. En ce qui concerne le remblaiement des tranchées et la réfection de la chaussée et des dépendances domaniales, le délai de garantie est fixé à un an à compter du récolement des travaux.

Dans le cas où les prescriptions de l'autorisation ne seraient pas respectées, le service gestionnaire adressera une mise en demeure au bénéficiaire pour y remédier dans un délai déterminé. Si celle-ci est restée sans effet au terme du délai, le service gestionnaire pourra exécuter d'office et aux frais du bénéficiaire, les travaux nécessaires.

Les droits des tiers sont et demeurent expressément réservés.

ARTICLE 8 REDEVANCE

Le bénéficiaire de la présente autorisation est soumis à une redevance annuelle en ce qui concerne l'occupation du domaine public. Son montant est calculé selon le barème en vigueur.

Elles devront figurer dans la déclaration annuelle d'occupation du domaine public routier faisant état du patrimoine de l'occupant au 31 décembre et qui sera transmise au Département du Jura au plus tard le 1^{er} juin.

ARTICLE 9 VALIDITÉ DE L'AUTORISATION

La présente autorisation est délivrée à titre précaire et révocable, et elle ne confère aucun droit réel à son bénéficiaire. Elle peut être retirée à tout moment, sans indemnités, pour des motifs liés à l'intérêt du domaine public.

Elle est consentie pour une durée de **quinze ans** à compter de sa notification, en ce qui concerne l'occupation du domaine public. En tout état de cause, elle prendra fin à la date de fin du contrat de délégation du service public.

En cas de révocation de l'autorisation ou en cas de non renouvellement au terme de sa validité, le bénéficiaire sera tenu si les circonstances l'exigent, de remettre les lieux dans leur état primitif dans le délai d'un mois à compter de la révocation ou du terme de l'autorisation. Passé ce délai, en cas d'inexécution, procès-verbal sera dressé à son encontre, et la remise en état des lieux sera exécutée d'office aux frais du bénéficiaire de la présente autorisation..

Le Département peut décider de ne pas imposer pas de remise en état des lieux. Dans cette hypothèse, il se substituera de plein droit au bénéficiaire, y compris pour percevoir les éventuelles rémunérations versées par d'autres opérateurs au bénéficiaire par voie conventionnelle.

Le Département se réserve également le droit de faire déplacer les ouvrages implantés sur le domaine public aux frais de leur bénéficiaire, dès lors que ce déplacement est justifié par des travaux d'aménagement du domaine.

ARTICLE 10 Mme la Directrice Générale des Services du Département est chargée de l'exécution du présent arrêté, qui sera transmis en Préfecture et publié sur le site internet du Département <https://www.jura.fr>.

ARTICLE 11 RECOURS

Le bénéficiaire est informé qu'il dispose d'un droit d'accès et de rectification des informations le concernant qu'il peut exercer auprès de l'Agence Routière Départementale de LONS LE SAUNIER, à l'adresse suivante : 45 Route de Chilly 39570 MESSIA SUR SORNE.

Le présent arrêté peut faire l'objet d'un recours contentieux devant le tribunal administratif de Besançon, dans un délai de deux mois à compter de sa notification.

Diffusion :

Le bénéficiaire pour attribution


Son représentant pour information

La commune de GIZIA, ROSAY et le CERD de

BEAUFORT pour information

L'ARD pour classement

Signature de l'arrêté



Dépôt ou stationnement ⁽²⁾

Demande initiale Prolongation référence du permis de stationnement :

Nature du dépôt { Matériaux Benne Grue Etalage
ou { Echafaudage Mobilier urbain Terrasses de café Vente le long de la voie ou sur aire de service
stationnement { Autres (à préciser) :

Saillie ou surplomb ⁽²⁾

Largeur : de la voie _____ mètres de la saillie _____ mètres
des trottoirs _____ mètres Hauteur sous saillie _____ mètres

Aménagement d'accès ⁽²⁾

Avec franchissement de fossé : Diamètre du tuyau _____ millimètre Longueur _____ mètres
Distance par rapport à l'axe de la chaussée _____ mètres Nature du tuyau :

Sans franchissement de fossé Largeur de l'aménagement _____ mètres

Ouvrages divers ⁽¹⁾

Travaux sur ouvrages existants Installation nouvelle

Réseaux aériens ou souterrains ou branchement :

Eau potable Eaux pluviales GDF Opérateurs réseaux
Eaux usées EDF Autres (à préciser) : PRISME 39

Sous voirie Sous accotement ou trottoirs

Tranchée longitudinale _____ mètres 1 5 5 0 mètres
Tranchée transversale _____ mètres _____ mètres
Fonçage _____ mètres _____ mètres

Aménagement de surface ou équipements :

Stationnement Arrêt bus Passage supérieur ou inférieur Équipements de la route
Autres (à préciser) :

Pièces jointes à la demande

Afin de permettre et de faciliter la compréhension et l'instruction du dossier, la demande d'autorisation est accompagnée des pièces suivantes détaillées par nature de travaux.

1 - Pour toute demande

Plan de situation 1/10 000 ou 1/20 000^{ème} Plan de localisation précis 1/1 000 ou 1/ 2 000^{ème} ⁽³⁾ Photos

2 - Pièces complémentaires par nature de demande

2a - Clôtures/portails/Plantations/Dépôt ou stationnement/surplomb

Coupes longitudinales et transversales indiquant l'emprise occupée du domaine public 1/50^{ème}

2b - Aménagement d'accès/ouvrages divers portant atteinte au patrimoine

Plan des ouvrages projetés 1/200 ou 1/500^{ème} Cahiers des coupes techniques de tranchées 1/50^{ème}

Plan de détails de franchissement des points singuliers 1/50^{ème}


2c - Station service : Plan d'implantation des pistes avec signalisation de police CIRCET 1/200 ou 1/500^{ème}

J'atteste de l'exactitude des informations fournies

Fait à : ... Le : 1 4 0 3 2 0 2 4 à PARCEY

Nom : **KOBILEZKI** Prénom : **Hervé** Qualité : **Conducteur de travaux**

Agence de PARCEY
4 Chemin de la Vallée
39 100 PARCEY
SIRET : 390 082 551 00976



Envoyé en préfecture le 30/04/2024

Reçu en préfecture le 30/04/2024

Publié le 30-04-2024



ID : 039-223900010-20240430-ARR_2024_0491-AR

LA FIBRE DU JURA
PRISME
by altitude infra.

RESEAU TRES HAUT DEBIT DU JURA



CONCEPTION CONSTRUCTION

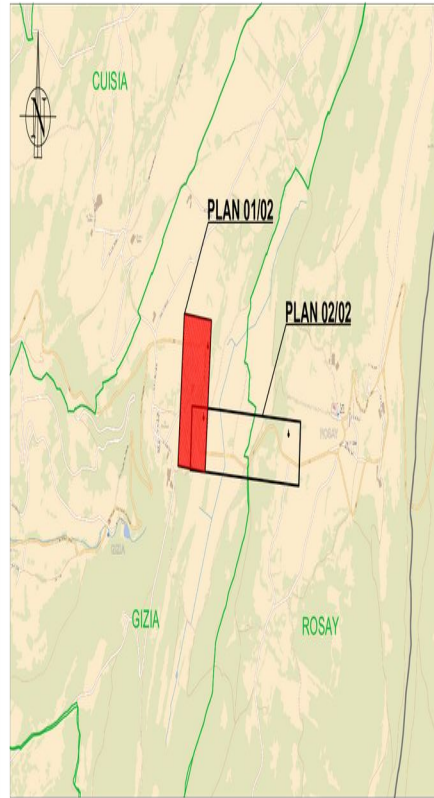
PLAN D' EXECUTION GENIE CIVIL SOUTERRAIN

DISTRIBUTION

SRO 39-171-259

Communes de Gizia - Rosay

PLAN DE SITUATION

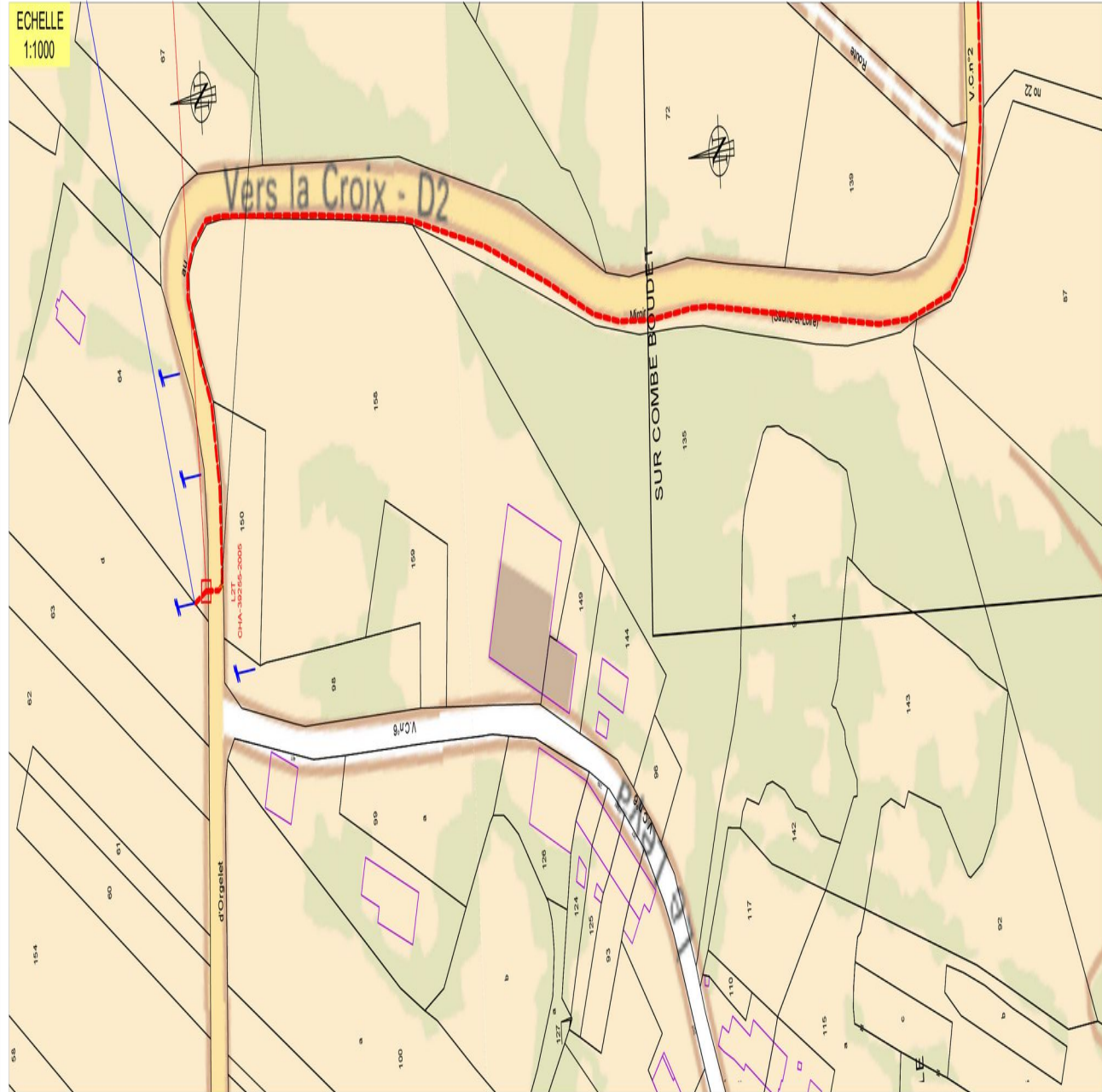


Support
ENEDIS
existant

L2T N°2005
PRISME
à créer

| | |
|----------------------|----------------------|
| Tradi Accotement | Fonçage |
| 2 PVC Ø4/245 7.00 ml | 2 PVC Ø4/245 9.00 ml |
| D2 | D2 |
| GIZIA | GIZIA |

150
3 PEHD Ø354/977.00 ml



LEGENDE

SYMBLES

- CHAMBRE ORANGE EXISTANTE
- CHAMBRE CG39 EXISTANTE
- CHAMBRE PRISME A CREER

RESEAUX

- GC PRISME A CREER
- PASSAGE DANS INFRAS ORANGE
- PASSAGE DANS INFRAS CG39

RESEAUX TIERS

- Réseau souterrain Losange créé
- Réseau aérien losange créé
- NRJ Réseau Energie créé
- TEL Réseau Orange existant
- AEP Adduction eau potable
- EP Eau pluviale
- BT Energie basse tension
- HT Energie haute tension
- ECP Eclairage public
- EU Eau Usée
- GAZ Gaz
- FT PT Réseau Orange Fibre Terre
- Cadastre TOPO

- SUPPORT ORANGE
- SUPPORT BT

L'implantation des réseaux de concessionnaires n'est reportée sur les plans qu'à titre purement indicatif. ces informations sont donc transmises sous toutes réserves. Toute indication qui s'avèrerait erronée ne saurait en aucun cas engager la responsabilité du bureau d'étude.

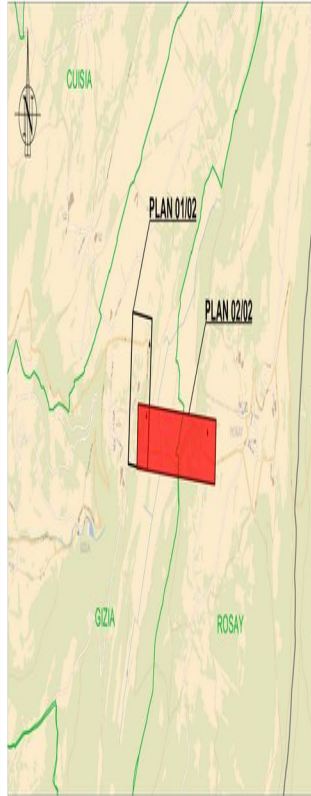
Classe de précision : A Lambert 83 EPSG:2154

| Indices | Date | Objet de l'indice | Document | | | |
|---------|------------|----------------------|-----------|---------|--------------|-------------|
| | | | Rédacteur | Cellule | Vérificateur | Approbateur |
| A | 01/03/2024 | Création du document | TTOU | BE | AAIT | ACOL |

| Référence du document | | | | | | | | |
|-----------------------|-----|-----|-------|-------|------|----------|--------|--------|
| Départ. | NRO | SRO | Phase | Thème | Type | Emetteur | Numéro | Indice |
| 39 | 171 | 259 | EXE | GCI | PGC | CIR | 002 | A |

| Diffusion du document PRISME | | | |
|---|-------|-------------------------------|-------|
| Destinataires | N. ex | Destinataires | N. ex |
| Maître d'ouvrage Direction de projet ALTIITUDE FIBRE 36 Direction de l'ingénierie Direction de la Construction | | | |
| | | | |
| Maîtrise du document: CIR CET | | Echelle 1/1000 EXE-PLAN 01/02 | |

PLAN DE SITUATION



LEGENDE

SYMBOLES

- CHAMBRE ORANGE EXISTANTE
- CHAMBRE CG39 EXISTANTE
- CHAMBRE PRISME A CREER

RESEAU

- GC PRISME A CREER
- PASSAGE DANS INFRA ORANGE
- PASSAGE DANS INFRA CG39

RESEAU TIERS

- Réseau souterrain Livraison ch2
- Réseau aérien Livraison ch2
- Réseau Energie ch2
- Réseau Orange existant
- Adduction eau potable
- Eau pluviale
- BT
- Energie haute tension
- HT
- Eclairage public
- ECI
- Gaz
- Réseau Orange Fibre fixe
- Cadastre TPO

SUPPORT ORANGE
SUPPORT BT

L'imposition des réseaux de concessionnaires n'est représentée que dans ce plan et n'a pas vocation à être utilisée.
Toute réalisation qui s'y réfère est de la responsabilité des concessionnaires.
C'est de leur responsabilité de s'assurer de la bonne réalisation de leur projet.

Carte de précision : A
Janvier 2024

1500.00 m

LIMITE COMMUNE

Mètre RNM

3 PE+0.03(4) 077.00 m

DZ

GZA

Envoyé en préfecture le 30/04/2024

Reçu en préfecture le 30/04/2024

Publié le 30-04-2024

ID : 039-223900010-20240430-ARR_2024_0491-AR

